


РОССИЙСКАЯ АКАДЕМИЯ НАУК
ИНСТИТУТ ИСТОРИИ МАТЕРИАЛЬНОЙ КУЛЬТУРЫ

С.В.Красниенко

А.В.Субботин

**АРХЕОЛОГИЧЕСКАЯ КАРТА
ШАРЫПОВСКОГО РАЙОНА
(КРАСНОЯРСКИЙ КРАЙ)**



САНКТ-ПЕТЕРБУРГ

1999



THE INSTITUTE FOR MATERIAL CULTURE HISTORY
RUSSIAN ACADEMY OF SCIENCES
THE ADMINISTRATION OF THE SHARYPOVO DISTRICT
THE ADMINISTRATION OF THE SHARYPOVO TOWN

**S.KRASNIENKO
A.SOUBBOTIN**

**THE ARCHAEOLOGICAL MAP
OF THE SHARYPOVO DISTRICT
(KRASNOYARSK AREA)**

SANKT-PETERSBURG
1999

ИНСТИТУТ ИСТОРИИ МАТЕРИАЛЬНОЙ КУЛЬТУРЫ
РОССИЙСКОЙ АКАДЕМИИ НАУК

АДМИНИСТРАЦИЯ ШАРЫПОВСКОГО РАЙОНА

АДМИНИСТРАЦИЯ ГОРОДА ШАРЫПОВО

С.В.КРАСИЕНКО

А.В.СУББОТИН

**АРХЕОЛОГИЧЕСКАЯ КАРТА
ШАРЫПОВСКОГО РАЙОНА
(КРАСНОЯРСКИЙ КРАЙ)**

САНКТ-ПЕТЕРБУРГ

1999

ДОПОЛНИТЕЛЬНОЕ ИЗДАНИЕ

Печатается при финансовой поддержке
Администрации Шарыповского района
и Администрации г. Шарыпово
Красноярского края

Работы по выявлению памятников археологии и
составлению на них охранной документации
проведены в 1992-1997 гг. на средства Центра по охране
и использованию памятников истории и культуры
при Красноярской краевой администрации.

*В книге изложена краткая история археологического изучения
района, приведены данные о ландшафтной приуроченности
памятников древней истории. Каталог включает в себя
сведения почти о 300 памятниках археологии района.
Издание рассчитано на специалистов, а также всех,
кому интересна древняя история Южной Сибири.*

Ответственный редактор А.Н.Комиссаренко

На обложке и на стр. 33 использованы рисунки Г.П. Сосновского,
сделанные им в 1920-х годах у д. Ораки.

Компьютерный набор, корректура, верстка,
работа с картами – выполнены авторами.
В оформлении использованы рисунки С.В. Горюнкова
материалов раскопок Сибирской экспедиции.

ISBN 5-201-01201-9

Благодатна Шарыповская земля. Тучные черноземы даруют богатый урожай хлеба. Недра таят разнообразные полезные ископаемые. Многочисленные памятники археологии придают особый колорит ландшафту. Последние и стали объектами крупномасштабных исследований ученых Сибирской экспедиции Института истории материальной культуры.

Содружество органов местного самоуправления Шарыповского района и археологов Санкт-Петербурга длится целых два десятилетия. Реальный результат его – создание первой в Красноярске археологической карты региона, а теперь и издание книги «Археологическая карта Шарыповского района». Книга необходима, ибо в новых экономических условиях, в период земельной реформы как никогда важна охрана памятников истории. Издание сообщает обо всех памятниках, зафиксированных в районе на сегодняшний день. Оно будет настольной книгой руководителей сельских акционерных обществ, глав сельсоветов. Книга необходима учителям и сельским школьникам. Она поможет глубже изучить древнюю историю нашей частицы Сибири, познать и полюбить родной край...

В добрый путь «Археологическая карта Шарыповского района».

*Анатолий Кожура
Глава Шарыповского района
Красноярского края*

У подножья восточных склонов Кузнецкого Алатау раскинулся город Шарыпово - самый молодой в Красноярском крае.

В городе живут замечательные люди, многие из которых увлечены историей нашей частицы Сибири. Стремлению лучше познать её, прикоснуться к древностям культур и цивилизаций прошлого помогают специалисты Сибирской археологической экспедиции Российской Академии Наук. Это они увлекли, не побоюсь ошибиться, сотни шарыповских мальчишек и девчонок занятием археологическим краеведением, помогли становлению краеведческого движения в шарыповском регионе.

Сотрудники экспедиции, краеведы в последние годы опубликовали десятки статей в местных газетах «Огни Сибири», «Серп и Молот», в альманахе «Поиск». Но для многих стало открытием появление книги «Археологическая карта Шарыповского района». Инициированная главой Администрации района А.Кожурой, археологами С.Красниенко и А.Субботиным, она стала пособием по изучению древней истории Южной Сибири.

Это издание дополнительное. «Археологическая карта Шарыповского района» пополнит серию книг об истории родного края, поможет лучше познать его.

*Леонид Плешков
Глава г. Шарыпово
Красноярского края*

ОТ РЕДАКТОРА

Более десяти лет продолжается содружество молодёжи города Шарыпово Красноярского края и учёных Института истории материальной культуры Российской Академии наук.

Детище большой дружбы - археологическая экспедиция шарыповских школьников. Под руководством добрых и умных наставников из Санкт-Петербурга она занята исследованием культур прошлого.

Начало содружеству было положено, когда Сибирская экспедиция делала свои первые открытия в районе Канско-Ачинского топливно-энергетического комплекса и привлекла внимание юношей и девушек, которые со всех сторон страны приехали возводить уникальные объекты энергетики – Берёзовскую ГРЭС-1 и угольный разрез “Берёзовский-1”, конечно же, и молодёжный город. Экспедиции помогали словом, делом. На раскопках работали добровольцы. Такие, к примеру, как Галина Ледовских. Ныне она научный сотрудник шарыповского музея, а в археологической экспедиции школьников работают её дети.

Город Шарыпово рос. Он был и остаётся молодёжным. Даже на рубеже веков его население в возрасте до 18 лет достигает 40 процентов. Проблема занятости молодёжи, как говорится, налицо. Решение этой проблемы – дело местных властей. По инициативе бывшего главы города Николая Жарко, части депутатов горсовета в Шарыпово ещё в начале 1990 года создан отдел молодёжи, открыты филиалы инженерно-строительной академии, строительного колледжа. Сформирована и первая в регионе археологическая экспедиция школьников.

Эта экспедиция и стала отправной точкой, когда взаимоотношения археологов и местных властей стали строиться на договорной основе. Отдел молодёжи Администрации г. Шарыпово обеспечил финансирование экспедиции, брал на себя заботы по снабжению инструментами, транспортом.

Во главу угла деятельности необычного формирования были положены принципы не только “трудовой повинности” мальчишек и девчонок, но, прежде, научные, познавательные задачи. Археологи А.Субботин, С.Красниенко провели десятки своеобразных уроков. В результате их воспитанники стали обладателями знаний о древней истории родного края, многочисленных памятниках археологии. Раскопки закрепили эти знания практикой.

Нынешний глава города Леонид Пleshков поддержал дальнейшие планы по развитию содружества. Ведь за последние годы через экспедицию “прошли” более 500 школьников. И такую позицию местных властей можно только приветствовать.

Главный редактор газеты
«Огни Сибири»
А.Комиссаренко

ПРЕДИСЛОВИЕ

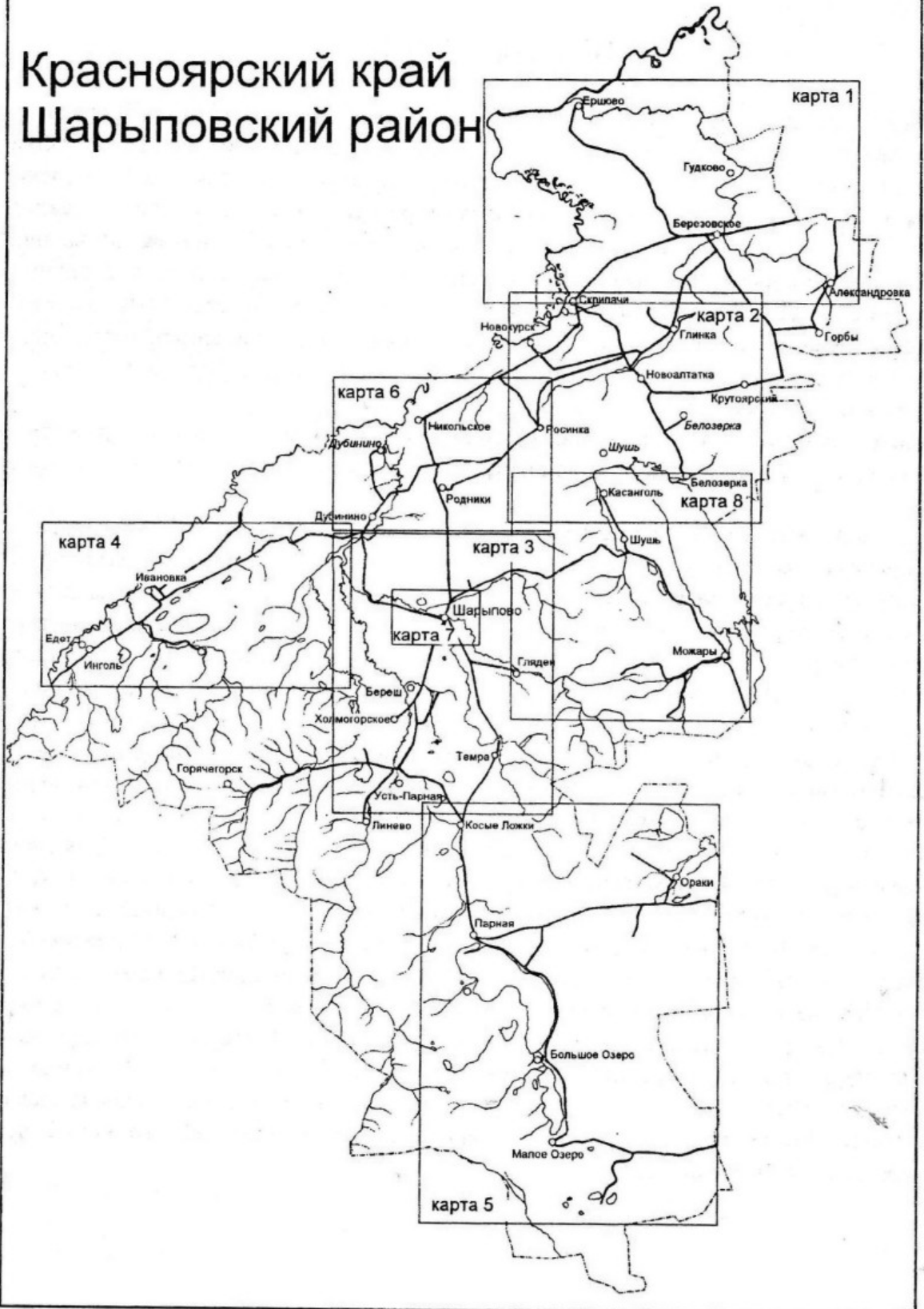
Многие сибиряки-шарыповцы знают, что в районе успешно работают археологи – Санкт-Петербургские ученые и специалисты в археологии. Один из словарей трактует слово «археология» как рассказ о старине, науку о прошлом. На самом деле, значения понятия «археология», конечно же, намного шире. Археология («архео» – древний, «логос» – понятие, учение, мысль, определение, отношение) – наука, изучающая историческое прошлое человеческого общества по материальным остаткам жизни и деятельности людей, находимым, главным образом, при раскопках. Она исследует отдельные древние предметы или комплексы – поселения, могильники, городища, и т.д. и восстанавливает историю ушедших от нас эпох, которые мало или совсем не освещены по письменным источникам.

Благодаря археологии открыты новые страницы богатейшей древней истории земли Шарыповской. Закономерным дополнением к ним служит археологическая карта района.

Необходимость создания археологических карт никем из археологов никогда не оспаривалась. В разные исторические периоды она оправдывалась различными причинами: то освоением русскими первопроходцами новых земель, то массовым ограблением курганов, то усилением хозяйственного освоения, строительством мощных гидро- и теплоэлектростанций и активными работами по мелиорации, наконец, в последнее время актуальной причиной становится широкая приватизация земель. Как бы то ни было, подобная работа начала широко проводиться в некоторых регионах на базе ранее накопленных данных и научных итогов паспортизации и инвентаризации. Уже изданы и продолжают публиковаться археологические карты многих районов и областей нашей страны.

К сожалению, до создания полной археологической карты Присянья, чрезвычайно богатого памятниками археологии и древней истории, дело пока не дошло, хотя впервые данный вопрос был поставлен уже в середине XIX века Председателем Московского археологического общества графиней П.С.Уваровой в обращении к сибирским археологам. Об этом также неоднократно говорил уже в начале XX века и предпринимал серьезные практические шаги в этом данном направлении один из талантливых исследователей Южной Сибири – А.В.Адрианов. Предлагаемая работа затрагивает лишь северо-западный участок Минусинской котловины – Шарыповский район, в границах которого Сибирская археологическая экспедиция Института истории материальной культуры Российской Академии Наук работает вот уже более 20 лет.

Красноярский край Шарыповский район



Часть I

КРАТКАЯ ГЕОГРАФИЧЕСКАЯ СПРАВКА.

Шарыповский район расположен в юго-западной части Красноярского края. Протяжённость его с юга на север составляет 110 км, с востока на запад 75 км. Границей с Боготольским районом на севере служит р. Чулым. От Чулыма линия раздела поворачивает на юг. Граница с Назаровским районом проходит между деревнями Ершово (13 км к В) и Куличка (5 км к З). Далее она идет вдоль полевой дороги в д. Гудково, затем поворачивает на восток и продолжается до пересечения трассы из г. Шарыпово в г. Ачинск в 6,5 км восточнее села Берёзовское. Далее она проходит в 3 км восточнее д. Александровки, огибает с востока д. Горбы, южнее поворачивает на запад, пересекает железную дорогу г. Шарыпово–д. Красная Сопка в 5,5 км восточнее поселка Крутойрский и идет на юг.

В 6 км к северу от д. Корнилово начинается граница с Ужурским районом. В 4,5 км юго-восточнее д. Белозёрка она выходит на берег оз. Белого, проходит по его восточному берегу, р. Ужур, и уходит к горе Сюзут и оз. Кедровому. Потом граница тянется по восточному склону Темринских гор (северо-восточный отрог Кузнецкого Алатау), по северному склону горы Кедровая, далее по болотистой низине, пересекая ручьи Мартычуть и Оракский, к подножью горы Красной (между деревнями Ораки и Красное Озеро). После этого она огибает гору Красную с западной стороны, затем пересекая трассу Шарыпово–Ужур в 4,5 км юго-восточнее д. Ораки, уходит в горы Большого Салбата, проходит по их восточному склону.

Здесь граница поворачивает на запад, разделяя не только район, но уже Красноярский край и Республику Хакасию. Граница Шарыповского и Орджоникидзевского района Хакасии проходит по северному краю долины живописной р. Печище, в 2 местах пересекая реку, и затем уходит в горы Кузнецкого Алатау. Здесь между Горячегорском и Белогорском начинается граница с Кемеровской областью, проходящая по руслу р. Урюп (левый приток Чулыма) до д. Никольское с Тисульским районом, ниже её – с Тяжинским районом Кемеровской области.

Территория Шарыповского района относится к бассейну реки Чулым (которая является левым притоком реки Обь), но, с точки зрения принадлежности к известным горным массивам, район, находящийся как бы на восточном склоне Кузнецкого Алатау и входящий в состав Красноярского края, относится уже к Восточной Сибири.

Почвенно-географическое районирование (по Ю.М.Семёнову и А.В.Мартынову; Канско-Ачинский топливно-энергетический комплекс. Серия карт. М., 1991, с. 15.):

1. Юго-западная (горная) часть Шарыповского района относится к Алтае-Саянской горной провинции. Почвы здесь в основном маломощные, часто щебнистые, с довольно небольшим слоем чернозема. Это обусловлено характерными особенностями горного рельефа, поэтому в сельском хозяйстве они используются ограниченно.

2. Юго-восточная часть района (южнее деревень Косые Ложки и Касанголь) принадлежит к округу чернозёмов, серых лесных и лугово-чернозёмных почв Верхнечулымской подпровинции Западно-Присяянской провинции.

3. В остальной, большей части района преобладают луговые степи и остепнённые луга в сочетании с берёзовыми и лиственничными лесами. Практически все пахотнопригодные земли округа используются в сельском хозяйстве.

Геоботаническое районирование (по А.В.Белову, В.Г.Волкову и Л.С.Тимирбаевой; Канско-Ачинский топливно-энергетический комплекс. Серия карт. М., 1991, с. 18.):

Территория Шарыповского района относится к Южно-Сибирской горнотаёжной геоботанической области. Покрытые тайгой хребты Восточного Саяна, Кузнецкого Алатау, Енисейского кряжа чередуются здесь с межгорными котловинами – Назаровской, Верхнечулымской, Канской, для которых типично сочетание лесной, лесостепной и степной растительности. В пределах области выделяются 4 провинции, в том числе 2, охватывающие в числе прочих и Шарыповский район: Кузнецко-Алатауская и Минусинская. Шарыповский район входит в состав 2-х подпровинций, принадлежащих указанным провинциям. Крайний юго-запад района относится к Восточной низкогорнотаёжной подпровинции Кузнецко-Алатауской провинции. Это – восточные склоны Кузнецкого Алатау. Остальная часть района принадлежит к северной остепнённо-лесной подпровинции Минусинской провинции, охватывающей всю северную часть Минусинской межгорной котловины – Назаровскую и Верхнечулымскую котловины. В Шарыповском районе находится самая западная часть подпровинции. Граница распространения распаханых степей проходящая примерно по линии Шарыпово – Корнилово – Красная Сопка – Степноозёрка, делит территорию подпровинции на две части. К северу от этой границы была распространена северная лесостепь, характеризующаяся преобладанием сведённых к настоящему времени лиственничных лесов. К югу от указанной границы имела место южная лесостепь с ковыльными степями и лесами на северных и восточных склонах гряд.

Физико-географическое районирование (по Ю.М.Семёнову; Канско-Ачинский топливно-энергетический комплекс. Серия карт. М., 1991, с. 19.):

Физико-географические провинции: Кузнецко-Алатауская и Верхнечулымская практически совпадают с почвенно-географическими провинциями и округами. Абсолютные высоты составляют в среднем 250-600 м. Склоны предгорий заняты лиственничными лесами. Выше 700 м развита тайга на лесных дерновых почвах.

С точки зрения земельного использования земли района принадлежат нескольким хозяйствам. Это прежде всего 7 агропромышленных объединений (бывших совхозов): «Авангард», «Алтатский», «Белозёрский», «Ивановский», «Оракский», «Шарыповский», «Энергетик», земли Ужурского лесхоза, земли, принадлежащие г. Шарыпово и входящим в него населённым пунктам, наконец, земли промышленных предприятий: угольного разреза «Берёзовский I» и Берёзовской ГРЭС - I.

ИСТОРИЯ АРХЕОЛОГИЧЕСКОГО ИЗУЧЕНИЯ РАЙОНА.

В широком географическом понимании регион, которому посвящена настоящая работа, представляет собой северо-западную часть лесостепной полосы Южной Сибири – юг Красноярского края. Археологически – это контактная зона степных и таежных культур, начиная с древнейших времен. В узком – это неширокий коридор между Чулымо-Енисейской и Назаровской котловинами, ограниченный отрогами Кузнецкого Алатау с запада и отрогами Алтае-Саянской горной системы с востока – Шарыповский район Красноярского края. Данная территория, несомненно, представляет значительный интерес для исторической науки как место, где памятники археологии при всей их многочисленности, характерной вообще для всей Южной Сибири, в силу вышеуказанных факторов отличаются определенной самобытностью, зачастую соединяя в себе черты ряда соседних культур.

По землям, ныне входящим в Шарыповский район, проезжала уже первая Академическая экспедиция. Этой экспедицией руководил приглашенный Петром I немецкий ученый Д.Г.Мессершмидт, а участником ее был пленный шведский офицер Ф.И.Табберт (после получения дворянства – Стралленберг). В ноябре 1721 года по пути на юг Ф.И.Стралленберг был на р. Урюп и у оз. Большого. В мае следующего года, также по маршруту в Минусинские степи у оз. Большого побывал Д.Г.Мессершмидт. Он проехал от оз. Белого через с.Парная по восточной стороне оз. Большого, там, где сосредоточено множество курганов. Судя по записям в дневнике Д.Г.Мессершмидта (11, 19), его поразило обилие памятников древности. Действительно, по всему пути следования его экспедиции через земли нынешнего Шарыповского района находится большое количество курганов, стоящих вдоль дороги. Существует не очень конкретное указание Д.Г.Мессершмидта, что у оз. Большого им где-то были зафиксированы два "стрелковых камня" (11; ИИМК ф 42 № 140 л.172).

Далее, вплоть до XIX в. документальных свидетельств тому, что в районе озер Большого, Белого и на Урюпе появлялись археологические экспедиции, нет. Внимание археологов и краеведов к археологическим памятникам ныне вошедшим в земли Шарыповского района вновь фиксируется со второй четверти XIX в. Есть сведения, что первыми раскопками в районе занимался енисейский губернатор А.П.Степанов. В 1835 году он издал книгу "Енисейская губерния" (15), где на с.117, в частности, упоминается о множестве курганов у оз. Большого. Однако никаких данных о результатах раскопок, проводившихся Степановым, не сохранилось.

В 1847 году М.А.Кастрен в своих маршрутах по северо-западной части края сделал небольшой крюк от Ужура через оз. Большое и далее на юго-восток, через д. Малое Озеро к оз. Учум. В путешествии Кастрен сделал описание могильников тагарской культуры в долине между оз. Ужур и улусом (ныне село) Орак и близ оз. Божьего (Большого), указывая высоту курганов, их размеры и количество камней ограды.

Ученый проводил также подсчеты насыпей, однако делалось это, к сожалению, безадресно (17). Путешественник И.Корнилов в 1854 году выпустил в свет очерк "Воспоминания о Восточной Сибири", где в частности указывается, что вблизи улуса Орак, на площади около 9 кв.км, им зафиксированы несколько сотен курганов (7). И.Корнилов также обнаружил вокруг оз. Божьего (Большого) курганы обставленные по периметру каменными плитами, с изображениями, высеченными на некоторых из них.

В 1863 году в районе оз. Большого побывал В.В.Радлов. Известно, что он производил раскопки где-то к востоку от озера, но никаких иных сведений об этих работах не сохранилось, кроме того, что очень приблизительно место раскопок В.В.Радлова было помечено на небольшой по размеру карте, хранящейся в архиве Г.П.Сосновского в ИИМК РАН.

В 1887 году вблизи оз. Большого начали работы И.Р.Аспелин вместе с Я.Аппельгреном-Кивало. Через почти сорок лет эти работы были освещены в печати (17). Особое внимание исследователи уделяли могильным камням с рисунками. В районе озер Большого и Малого и улуса Орак ими были зафиксированы и нанесены на карту несколько курганных могильников. Следует отметить, что ни одна экспедиция не только до них, но и еще долго после них не вела археологические разведки с такой тщательностью. Местность, где располагались памятники, зарисовывалась, учитывалось количество насыпей, снимался план могильников, и курганов, на которых были найдены рисунки. Заинтересовавший исследователей камень детально зарисовывался. В частности, именно И.Р.Аспелин впервые применил метод эстампирования (перевода на бумагу) изображений на могильных камнях. У улуса Орак И.Р.Аспелин провел раскопки одного кургана. Результаты работ экспедиции, включая карты распространения археологических памятников, спустя много лет были опубликованы. Следует отметить большую точность, с которой авторы произвели топографическую привязку найденных памятников, а также подсчеты насыпей в курганных могильниках: обнаруженные и описанные 15 археологических памятников прекрасно идентифицируются (с небольшими корректировками) с теми объектами, на которые уже в 1994-1996 годах авторами данной работы были подготовлены и сданы охранные документы.

В 1888 году Д.А.Клеменц проводит интенсивную и обстоятельную разведку от р. Урюп до р. Черный Июс, зафиксировав несколько археологических объектов у оз. Большого и с. Парной. Исследователь составил карту разнообразных археологических памятников, встреченных им по маршруту, однако не оставил никакого их описания, отметив лишь, что вдоль оз. Большого встречаются плоские курганы. По карте, ныне хранящейся в архиве ИИМК РАН (Ф-1, № 23, л.49) можно определить, что Д.А.Клеменц выявил на территории нынешнего Шарыповского района более десятка памятников, среди которых 7-8 курганных групп с камнями, 2-3 группы земляных курганов и один рудник. К сожалению, из-за очень мелкого масштаба и некоторых неточностей приведенной карты судить о расположении нанесенных автором памятников не представляется возможным (ИИМК РАН, Ф.1, 1888 г., № 43). Известны два очень не конкретные указания на археологические объекты, приведенные Зайцевым в 1901

году. Так автор упоминает о курганной группе, обставленной плитами, располагающейся в 1 версте от д. Темра. Однако с известными в окрестностях деревни памятниками эти сведения уверенно соотнести не удастся, так как на указанном расстоянии находится 4 курганных памятника, располагающихся по всем сторонам света. Зайцев также зафиксировал большое количество курганов, находящихся в степи за д. Большое Озеро. Ссылка на это имеется в архиве Г.П.Сосновского. (ИИМК, ф.42 №140 с. 366).

В 1909 году, выдающийся исследователь древностей Южной Сибири А.В.Адрианов, уделявший много внимания и сил составлению единой археологической карты Минусинской котловины, и сделавший немало для этого, проложил свой разведочный маршрут через ее северо-западные районы. Ученый обнаружил и изучил писаницы на горах возле улуса Орак и у д. Темра (последняя, возможно, не сохранилась). Помимо этого А.В.Адрианов привел сведения о значительном количестве курганов, находящихся в 1,5 верстах к западу от улуса Орак и отметил, что на некоторых камнях в полах курганов имеются древние наскальные изображения (Адрианов. Дневник 1909 года. – ТГУ. 1948, №76).

Подводя некоторые итоги обследованиям района, предпринятым различными учеными в течение XIX – начала XX веков следует подчеркнуть, что за исключением И.Р.Аспелина, исследователи в своих отчетах или публикациях приводили данные о своих разведках зачастую очень не конкретно, без точных топографических привязок и подробных характеристик увиденных археологических объектов, порой даже без указания направления от населенного пункта, так что идентифицировать большинство из упомянутых ими памятников с известными сейчас курганными могильниками крайне сложно.

После революции разведки и раскопки памятников в Шарыповском районе возобновились. С 1925 по 1929 г. в северных районах Минусинской котловины работал Г.П.Сосновский. В 1925 г. исследователь прошел разведкой в окрестностях с. Парная, в районе оз. Большого и улуса Орак. В 1926-1929 гг. Сосновский вскрыл карасукские, андроновские и тагарские могилы у ул. Орак. Результаты его раскопок впоследствии были опубликованы М.Н.Комаровой (6). Помимо планов могильников, на которых проводились раскопки, Сосновский отметил, что вблизи с местом его работ располагаются еще 7 памятников (частью не очень конкретно) на оз. Большом, вблизи ул. Орак и у д. Косые Ложки.

В 1929 году в Шарыповском районе работали сотрудники Ачинского краеведческого музея В.Г.Карцев и П.Е.Чернявский. Впервые за все время археологических исследований в районе, маршрут для обследования территории пролегал не только традиционно через деревни Малое Озеро и Большое Озеро, с. Парная, но и севернее – по направлению к д. Темра, с. Шарыповскому, д. Гляден и далее через д. Можары на Ужур. К сожалению, отчет об этих работах сохранился всего в одном машинописном

экземпляре, у М.П.Грязнова.¹ Всего Карцев и Чернявский зафиксировали 14 курганных групп, причем описание памятников, указание размеров насыпей и точная привязка позволяют практически во всех случаях относительно легко идентифицировать археологический объект на местности.

После 20-х годов работы в районе надолго прекратились и были возобновлены лишь в 1957 году, когда известный московский археолог Н.Л.Членова проводила раскопки и разведки по правому берегу р. Урюп у д. Ивановки. Помимо того, что исследовательница вскрыла один тагарский курган на притоке Урюпа – р. Обьюл, она зафиксировала еще около 10 разновременных памятников (могильников и поселений) невдалеке от места своих работ (ИА р-1 №2197 с.26-27). Несмотря на незначительные неточности в привязках и описаниях памятников, в большинстве своем их местонахождение сейчас достаточно легко определимо.

Начиная с 1960 года, в течение многих лет в Шарыповском районе работали сотрудники кафедры археологии Кемеровского пединститута под руководством А.И.Мартынова. Массовые разведки были проведены ими в 1967-1970 годах, хотя первые маршруты по району были проложены уже в 1960 году, а последние – в 1976 году. Результаты разведок авторами издавались несколько раз. Помимо этого А.И.Мартынов раскопал в 1966 году несколько курганов одного из больших раннетагарских могильников невдалеке от д. Большое Озеро (9). Столь масштабные археологические разведки велись в Шарыповском районе впервые. Главным итогом их можно считать появление неопровержимых доказательств перспективности научного изучения богатой древней истории этого региона, долгое время считавшегося некоей “археологической провинцией”, периферией насыщенных разнообразными археологическими памятниками центральных и южных районов Минусинской котловины. Всего кемеровскими археологами были опубликованы данные о 64 памятниках Шарыповского района, большую часть которых составляли отдельные курганы и курганные группы. К сожалению, количество вновь выявленных ими памятников установить достаточно сложно, поскольку результаты исследований предшественников в большинстве своем не учитывались. В ряде случаев “адреса” и планы памятников приводились неверно, количество насыпей в курганных группах и их размеры определялось неточно, а в текстах порой описываются и даются планы даже на те памятники, которых в действительности не существует.

Начиная с 1977 года и по настоящее время, в Шарыповском районе работает Сибирская археологическая экспедиция ИИМК РАН. За 20 лет сотрудниками экспедиции проведены исследования более чем 30 различных памятников древней истории, большинство из которых ранее не были известны. В первые годы экспедиция вела раскопки попадающих под разрушение памятников совместно с кемеровскими археологами, которые осуществляли археологическое изучение объектов еще в 12

¹ Пользуясь случаем, хотим выразить благодарность Э.Б.Вадецкой, позволившей ознакомиться с материалами этой разведки, которые были включены ею в полный свод памятников по Минусинской котловине, но, к сожалению, остались за пределами публикации 1986 года.

пунктах. Значительная часть памятников, находящаяся главным образом на территории строительства первоочередных объектов КАТЭКа, была раскопана полностью. Параллельно с проведением спасательных раскопок, экспедиция, начиная с первых лет существования, активно проводила разведки по всей территории района. Итогом явилось открытие еще около 20 новых памятников² (часть из них при дальнейших работах нашей экспедиции не подтвердилась).

В 1981 году в составе Сибирской экспедиции работал А.Н.Мелентьев, который провел обстоятельное обследование Шарыповского района. В результате этих исследований была составлена первая археологическая карта района, включающая около 100 памятников. К сожалению, эта карта осталась неопубликованной, а о его разведках имеется лишь краткое упоминание в специальной литературе (10). Тем не менее, именно она послужила базой для широких работ по паспортизации памятников района, начатых в 1994 году и продолжающихся до настоящего времени.

Необходимо упомянуть также о работах по паспортизации памятников археологии Шарыповского района, проводившихся с 1987 по 1991 год кемеровскими (Мартынова и Бибикова) и красноярскими (Абсалимов и Новых) археологами. Всего было подготовлено 74 паспорта, однако их качество оставляет желать лучшего): из 74 документов 13 паспортов составлены на несуществующие памятники, 4 паспорта – это так называемая “двойная сдача”, 20 паспортов – неправомерное разделение курганных групп на отдельные курганы, что искажает историческую ситуацию. Существуют и другие, достаточно серьезные замечания, что в целом, не позволяет считать эту охранную документацию полноценным научным источником при составлении археологической карты района.

Таким образом, до начала паспортизации и полного археологического обследования Шарыповского района, начатых Сибирской экспедицией в 1994 году была опубликована информация не более чем о 60-70 памятниках древней истории. Большая их часть, находящихся в южной половине района, многократно “открывалась” различными исследователями и описывалась с разной степенью точности каждый раз под новыми наименованиями.

В работах по сплошному археологическому обследованию Шарыповского района и составлению полной карты расположения памятников древней истории неоценимую помощь оказывает шарыповский самобытный скульптор и краевед С.А.Краснолуцкий. Обладая несомненным даром полевого исследователя, наблюдательностью, он открыл несколько десятков памятников на территории района и г. Шарыпово.

² Архив ИА РАН. Отчеты: В.А.Бобкова за 1977 г. (Р-1 №6594), С.Б.Гультова за 1979 г. (Р-1 №7307), Н.А.Лазаревской за 1979 г.(Р-1 № 7306), Е.В.Попова за 1980 г. (Р-1 № 8458), А.В. Субботина за 1981 г. (Р-1 № 10053).

ОСНОВНЫЕ КАТЕГОРИИ АРХЕОЛОГИЧЕСКИХ ПАМЯТНИКОВ.

Наиболее распространенные памятники археологии и древней истории подразделяются на пять основных категорий.

К первой из них относятся городища и оборонительные сооружения (крепости).

Городища – остатки древних усадеб, укрепленного поселения или города, на которых укрепления сохраняются, как правило, в виде земляных валов и рвов. Подобные памятники известны с эпохи неолита (“новокаменного века”), но основная их масса относится к железному веку.

Крепости – укрепленные естественным образом и специально построенными сооружениями – каменными стенами и пр. пункты, в которых можно было выдержать длительную круговую осаду. Они также известны с глубокой древности, но основная масса связана с широким распространением каменного строительства.

Вторая категория включает в себя всевозможные неукрепленные поселения.

Поселение – в археологии – комплекс сооружений или находок, позволяющий сделать вывод, что там, где был найден этот комплекс, в древности находилось место для проживания. Отличительной чертой поселений является наличие *культурного слоя* – слоя земли, содержащего остатки жизнедеятельности древних людей – различные производственные отходы, выброшенные или утерянные вещи, мусор, костные останки убитых животных. Чаще это бывает фрагментированная керамика, кости животных, каменные и кремневые орудия труда или их заготовки. Реже встречаются оружие, (кинжалы, стрелы) орудия труда (ножи, серпы, зернотерки) украшения. Чем мощнее культурный слой, тем более длительное время на этом месте жили люди.

Самые древние поселения называются *стоянками*: это, как правило, кратковременные поселения охотников, собирателей эпохи палеолита (“древнего каменного века”) и мезолита (“среднего каменного века”), в том числе, в пещерах и гротах, а также различные мастерские – по добыче и обработке камня и т.д.; или *селищами*.

Селища – жилые комплексы более поздних эпох, оставленные населением, занимавшимся земледелием и, в связи с этим, жившим на одном месте как минимум год. Для территорий, где в древности было развито кочевое или отгонное скотоводство (к ним относится и Шарыповский район), большинство поселений представляет собой остатки временных сезонных лагерей, которых, вероятно, было несколько вокруг могильника, являвшегося средоточием традиций и важных обрядов рода, племени и т.д. Часто бывают удачные в ландшафтном и хозяйственном отношении места, где люди жили в течение длительного времени.

К третьей категории относятся погребальные памятники или могильники.

Могильник – в археологии могильниками называют комплексы погребений. Самые первые захоронения появились ещё в глубокой древности – в палеолите, но они совершались в местах стоянок, а не в специально отведённых местах. Настоящие могильники появляются в неолите, когда сформировались первые представления о загробной жизни. Погребения во все эпохи совершались с соблюдением определённого обряда. В могилу вместе с усопшим клали всевозможные предметы (“погребальный инвентарь”): оружие, посуду, одежду, украшения, пищу, туши жертвенных животных. С развитием патриархальных отношений в мужские могилы нередко помещали специально умерщвленных женщин, а во время распада родовых и зарождения классовых отношений в гробницах царей, вождей и пр. появляются останки рабов или других социально зависимых лиц. По обряду различают трупоположения и трупосожжения; во втором случае тело сжигалось и производилось захоронение пепла. Конструкции могил, применявшихся различными племенами и народами, разнообразны: ямы, простые земляные, обложенные деревом или камнем, катакомбы, подбои, склепы, огромные погребальные постройки как мавзолеи, пирамиды и пр. Хоронили умерших или их пепел и в кувшинах или в др. сосудах (урнах), и в каменных ящиках, и в деревянных срубах. Раскопки могильников дают материал не только для изучения ритуальной, обрядовой стороны жизнедеятельности древнего населения, но также освещают материальную культуру, быт, формы хозяйства, уровень развития строительной техники, семейных и социальных отношений, искусства и пр. Кроме того, могильники дают богатый материал для палеоантропологии и пополняют коллекции музеев, как правило, целыми предметами, не часто встречаемыми в процессе раскопок поселений. По внешним признакам могильники подразделяются на курганные, с земляными или каменными насыпями над могилами (курганы были распространены с эпохи неолита до средневековья), и грунтовые, без таких насыпей.

Грунтовые могилы ныне не выделяются на поверхности и обнаружение их – это всегда счастливая случайность. Возможно, сначала, они имели какие-либо наземные обозначения – постройки или ограды из дерева, намогильные плиты, которые до наших дней не сохранились (16).

Курган – искусственная насыпь (чаще всего сферической формы) над древней могилой или группой могил, в некоторых случаях – занесенный землей развал сложных погребальных сооружений из камня, дерева или кусков дерна без какой-либо насыпи. По первоначальному замыслу курганы выполняли функцию памятника усопшему, причем нередко размеры насыпи указывали на степень социальной значимости погребенного. Могилы под курганами имеют различное устройство: в них сооружались склепы, деревянные срубы и т.п. Под насыпью кургана, кроме могил, бывают дополнительные сооружения – оградки или выкладки из камней, сложные деревянные конструкции. Кроме основных погребений, для которых возводился курган, в насыпях встречаются т.н. “впускные” захоронения, произведённые позднее. Там же иногда находят остатки тризны (поминок по покойнику): угли от костра, кости животных, посуду (черепки керамических сосудов) и т.д. Практически всегда в могилу

ставили различную утварь, клали пищу, оружие, а у некоторых народов тут же или в особых помещениях под насыпью кургана хоронили коней, жён и рабов или слуг покойного. Курганы бывают одиночными, но чаще они расположены группами, иногда достигающими до 1000 штук. С началом имущественного расслоения появляется и со временем увеличивается разница между богатыми и бедными погребениями. Наиболее богатыми являются курганы племенных вождей середины и конца I тыс. до н.э., в т.ч. в Южной Сибири (12).

Четвертая категория археологических памятников включает в себя различные объекты производственной деятельности. К таковым относятся древние рудники, разработки, мастерские, старинные производства, каналы, дороги, рудоплавильни, гончарные печи и т.д. Следует отметить, что эти памятники вообще достаточно редко встречаются и поэтому обнаружение каждого из них (как правило, случайное) имеет большое научное значение.

Наконец **пятая категория** археологических памятников – это всевозможные наскальные изображения, к которым относятся петроглифы, рисунки на камнях курганов, надписи и пр.

В результате многолетних раскопочных и разведочных работ, проведенных Сибирской экспедицией в Шарыповском районе, открыты и описаны археологические памятники принадлежащие, с разной степенью представительности, всем названным категориям. Они являются ценными источниками для изучения древней истории района и шире – Южной Сибири. Учитывая, что археологические памятники имеют огромную научную и культурно-историческую ценность, а также принимая во внимание то обстоятельство, что интенсивная хозяйственная деятельность, особенно в районах строительства, наносит этим объектам значительный урон или даже уничтожает их, Закон РФ “Об охране и использованию памятников истории и культуры” называет ряд мер, которые способствуют сохранению памятников древней истории (4). К ним относятся паспортизация, составление подробной археологической карты района с указанием местонахождения всех памятников археологии, прием выявленных объектов на местную и республиканскую охрану, установление охранных зон памятников, что препятствует их возможному разрушению, раскопки памятников, которым грозит разрушение. Согласно Закону, археологические раскопки проводятся за счет денег строительной организации. Нарушение Закона (невыполнение обязательств по охране, несоблюдение режима охранных зон, разрушение памятников, самовольные раскопки без специального разрешения, выдающегося только профессиональным археологам – “Открытого листа” – является действием, влекущим за собой наказание в соответствии с законодательством России вплоть до уголовного.

Кроме упомянутых категорий археологических памятников, в районе известны и места обнаружения *случайных находок*. Предметы, относящиеся к этой категории, по каким-то причинам выпали из комплекса, найдены вне культурного слоя, ценность их определяется только их собственной значимостью, местонахождение их в отличие от других археологических памятников фиксируется, но охране не подлежит, так как эти предметы уже могли быть не раз перенесены кем-либо из другого места.

ОПИСАНИЕ АРХЕОЛОГИЧЕСКИХ ПАМЯТНИКОВ РАЙОНА.

Всего, на сегодняшний день в Шарыповском районе зафиксировано 297 памятников археологии и древней истории.

№	Земли	Всего памятников	Из них			
			курганные группы/кург.	одиночные курганы	поселения	другие памятники
1.	АО "Авангард"	19	10/29	7	2	—
2.	АО "Алтатское"	9	5/22	2	2	—
3.	АО "Белозерское"	103	26/229	24	52	1
4.	АО "Ивановское"	15	4/31	—	11	—
5.	АО "Оракское"	108	59/905	23	19	7
6.	АО "Шарыповское"	14	1/11	1	11	1
7.	г. Шарыпово	5	—	—	5	—
8.	АО "Энергетик"	24	10/190	2	9	3
Итого		297	115/1457	59	111	12

На большинство памятников уже сдана охранная документация, на остальные документы подготовлены. Из сданных под государственную охрану 270 археологических объектов района авторами данной работы за четыре года подготовлены паспорта на 250 памятников. Еще на 20 памятников паспорта были подготовлены кемеровскими и красноярскими археологами.

На первый взгляд по сравнению с результатами разведок в других местах Шарыповский район производит впечатление территории чрезвычайно насыщенной археологическими памятниками. Однако это не совсем так. Многолетний опыт разведочных работ, проведенных авторами в составе Сибирской и других экспедиций, показывает, что в степных и лесостепных областях, при полном и тщательном их обследовании, как правило, фиксируется не менее 300 археологических памятников на административный район. Есть районы, где количество памятников археологии значительно больше.

Археологические памятники Шарыповского района в основном представлены курганными группами, отдельными курганами и поселениями. В процессе разведок выявлены также редкие памятники: 2 земляных укрепленных городища, 2 каменные крепости, наскальные изображения, могильник раннебронзового (?) времени, поздне-таштыкский поминальник, средневековый грунтовый могильник, памятник

производственной деятельности (рудоплавильня или печь для обжига керамики), каменоломня и рудоплавильня.¹

Городища расположены на западном берегу оз. Белое. Они имеют не очень большие размеры и являются, по сути, укрепленными усадьбами, с высокими валами, рвами и разрывами валов, которые, вероятно, можно считать входами во внутреннее пространство этих земляных сооружений. К сожалению, раскопочные работы на городищах не производились, так что время функционирования этих памятников неизвестно. Аналогий им в Минусинской котловине пока не найдено и, очевидно, искать таковые целесообразно далее к северу, в таежных и подтаежных областях сопредельных территорий.

Две крепости, занимающие вершины гор, стоящих на относительно небольшом расстоянии к северу и к югу от оз. Большого, были впервые упомянуты в книге Я.Аппельгрена-Кивало (17), изданной по результатам разведки И.Р.Аспелина 1887 года. Эти уникальные памятники представляют собой каменные, высотой около 1 м кладки из плитняка (крепость “Свялик VIII”) или рваного камня (крепость “Гора Медвежонок”), идущие стеной вокруг самой высокой точки горы, один из склонов которой обязательно должен быть скалистым. На первом памятнике имеются геометрически правильные стены, хорошо оформленный вход со вкопанной посередине его плитой, прослежен относительно сложный характер кладки. Второй памятник представляет собой достаточно аморфные валы каменных набросков, которые с разрывами опоясывают практически все пологие склоны вершины горы. Типологически эти два объекта существенно различаются и явно возведены в разных строительных традициях. Данные памятники, безусловно, были временными укреплениями на случай опасности, однако хронологическая привязка их затруднительна. До недавнего времени считалось, что такие крепости датируются эпохой средневековья. Однако в результате раскопок одного из подобных сооружений в Хакасии, обнаружены свидетельства принадлежности памятника к окуневской культуре. По-видимому, хронологическое определение описываемых объектов целесообразно отложить до более подробных исследований.

Могильник раннебронзового времени близ села Ораки к сожалению в процессе небольших рекогносцировочных раскопок не дал вещественного материала, поэтому судить о его временной принадлежности можно лишь предположительно, однако подобного рода сооружений в Шарыповском районе более нет.

Памятник производственной деятельности представляет собой две печи (для обжига или выплавки руды?) в виде ям цилиндрической формы, обложенных внутри хорошо пригнанным камнем на глинистом растворе. Они выкопаны в склоне одной из сопкок близ оз. Большого и ныне заросли травой и оплыли. Точное функциональное назначение и время их сооружения определить без раскопок невозможно.

¹ Последние 2 памятника выявлены М.Б.Абсальмовым, на них сданы паспорта. Они вошли в отчеты и в литературу, однако, у авторов есть сомнения относительно правильности подобной атрибуции. В связи с этим данные памятники здесь не комментируются.

Средневековый грунтовый могильник, располагается на самой вершине одной из гор к северу от оз. Большого, что является обычным явлением для древнехакасских кладбищ. Он представлен примерно двумя десятками небольших вытянутых в одном направлении могильных западин, с каменными выкладками. Определить дату этого памятника точнее, чем “эпоха средневековья”, до проведения раскопок невозможно.

Наскальные изображения, зафиксированные А.В.Адриановым, находятся недалеко от д. Ораки и представляют собой несколько десятков прочерченных или выбитым твердым, острым предметом изображений людей и животных, размещенных на скалистом поясе горы Кедровой. По стилистике, специалисты датируют памятник тагарским временем. К сожалению, сохранность его очень плохая, многие изображения забиты современными надписями и рисунками. Памятник ценен тем, что он является самым северным из известных в Минусинских степях петроглифов.

Большинство из более чем 100 поселений открытых в Шарыповском районе представляют собой компактные местонахождения большого количества подъемного материала на речных или озерных террасах. В основном, это керамика, однако есть памятники, где обнаружен только каменный инвентарь, и объекты на которых найдены как те, так и другие предметы. Вблизи ряда поселений (на расстоянии 100-300 м) были найдены скопления металлических (бронза, железо) и стеклянных шлаковых масс, что говорит о хорошо развитом металлургическом производстве. Поскольку шурфовка на памятниках не производилась, говорить о наличии и толщине культурного слоя не представляется возможным. Границы поселений определялись весьма приблизительно, по месту самой значительной концентрации подъемного материала, хотя практически всегда зона единичных находок была значительно шире.

Самой массовой категорией археологических памятников в Минусинской котловине являются курганы. В Шарыповском районе насчитывается около полутора тысяч курганов, преобладающая часть которых объединена в группы. Количество насыпей в курганном могильнике достигает более сотни, но большинство групп состоит из 2-10 курганов. На юге района количество курганов в группах и самих групп больше, на севере могильники насчитывают в основном 2-3 насыпи. Судя по конструктивным особенностям, практически все курганы относятся к эпохе ранних кочевников – I тысячелетию до н.э. – времени существования в Южной Сибири племен яркой и самобытной тагарской культуры. Раннетагарские могильники с оградами, высоко – порой до 2,5 м – выступающими угловыми плитами и небольшими, плоскими насыпями зафиксированы в южной, гористой части района, севернее же были встречены только крупные поздние курганы, невысокие камни их оград скрыты, очевидно, под более мощными насыпями. Там же выявлены необычные, ранее не известные здесь курганы, насыпи которых, вероятно, состоят из мелкого, битого песчаника.

ТОПОГРАФИЯ РАСПОЛОЖЕНИЯ ПАМЯТНИКОВ.

С точки зрения геоморфологии, Шарыповский район, имеющий площадь чуть более трех с половиной тысяч квадратных километров, четко делится на две примерно равные части: северную – с холмисто-увалистым рельефом, и южную – с гористым рельефом, образованным невысокими горными грядами и межгрядовыми речными и озерными долинами. Район насыщен небольшими реками с множеством притоков и богат озерами, из которых только три – Белое, Большое (бывшее Божье) и Малое имеют относительно крупные размеры. Обилие водных источников и богатые черноземом земли явились базой для широкого освоения данной территории в древности. Однако, как показывают результаты археологического картографирования всех известных на сегодняшний день объектов, по землям района памятники распределены достаточно неравномерно.

Делать выводы об особенностях ландшафтной приуроченности всех категорий археологических памятников района затруднительно из-за недостаточной представительности памятников по большинству культурно-хронологических групп. Исключение составляют многочисленные памятники тагарского времени, представленные курганами и курганными группами. Существенно большая их часть – около 150 объектов – сосредоточена в южной и юго-восточной, гористой части района. Курганные могильники и отдельные курганы здесь, как правило, располагаются в межгрядовых долинах, недалеко от воды (ручья, реки или озера), на расстоянии от нескольких десятков метров до 1,5-2 км. Курганные группы, состоящие из самого разного количества насыпей – от двух до ста семи – находятся близко друг к другу, так, что с одной группы обязательно видны одна, а то и две соседних. Велико количество могильников, насчитывающих значительное число курганов.

В северной половине района наблюдается совершенно иная ситуация. Памятники встречаются гораздо реже, одиночные курганы, которых здесь относительно больше, чем на юге района, и курганные группы располагаются на высоких коренных берегах, причем либо на самом их краю, либо уже достаточно далеко от воды, на вершинах увалов или близко от них. Могильники в основном состоят из меньшего количества насыпей, но сами эти насыпи крупнее и расстояние между ними больше.

Ситуация, при которой курганы находятся на самых высоких точках какого-либо ландшафтно ограниченного микрорайона хорошо известна по всей степной полосе распространения этой категории археологических памятников. Несколько иная картина складывалась там, где народы, имевшие курганные погребальные традиции, жили в гористой местности. Возведение курганов на самых высоких местах, то есть, по сути, на вершинах гор практически невозможно. Поэтому могильники здесь в основном располагаются у подошв горных кряжей, на относительно пологих участках склонов речных долин, на максимально возможном в каждой конкретной ситуации удалении от воды. Таким образом, получается, что и в этом случае курганы занимают

самое высокое место на каком-то обжитом участке территории этих долин. Одним из важных обстоятельств в определении пригодности места для строительства курганов являлась, вероятно, степень крутизны склона. В процессе разведок неоднократно фиксировались ситуации, при которых склоны чуть большей, чем соседние (плотно «установленные» курганными насыпями), участки крутизны, оставались не занятыми курганами. Многолетние разведочные работы в Шарыповском районе позволили сделать ряд важных и интересных наблюдений над характером и особенностями размещения археологических памятников на данной территории.

1. В южной половине района, в результате картографирования курганных могильников, четко обрисовалась система древнего расселения по нескольким межрядовым речным или озерным долинам (в Шарыповском районе – 3-4 крупных и столько же поменьше), своего рода микрорайонам. Практически все они до какой-то степени изолированы друг от друга. Каждая из них отделена от соседней порой не очень явной, но, по-видимому, значимой в древности естественной преградой – системой невысоких холмов, гривой или даже пологим, но протяженным увалом. Таким образом, эти долины приобретали относительно замкнутый характер и могли восприниматься, при некотором допущении, небольшими по площади котловинами, приспособленными для жизни только одного древнего коллектива – рода, племени или иного образования. Величина и характер такого образования зависели от размеров площади для хозяйственной деятельности и уровня социального развития общества. Исходя из этого, можно допустить, что каждую из этих межгорных долин в какую-то единицу времени занимала всего одна группа населения, о максимально возможной численности которой можно судить по данным хорошо разработанных подсчетов биологической продуктивности тех или иных ландшафтов.

Отсюда вытекает предположение, что локальные отличия, выявленные в культурах эпохи бронзы – раннего железа Минусинской котловины могут реализоваться даже на уровне подобных микрорайонов – межгорных долин. Анализ материалов нескольких монографически раскопанных Сибирской экспедицией могильников (таких, как курганные могильники в устье ручья Березового, на озерах Ашпыл и Кошколь, на Кадатском водохранилище) подтверждает это заметным своеобразием вещественного материала и погребального обряда, выявленных в каждом из них. В северной половине района, с его редкими курганными могильниками, и отсутствием легко определимых естественных рубежей, каковыми являются в первую очередь горы, установить аналогичные границы расселения тех или иных групп древних насельников данной территории по материалам картографирования памятников можно лишь весьма приблизительно.

2. Благодаря инструментальной съемке памятников удалось установить, что наряду с могильниками, содержащими только раннетагарские (в основном на юге района) или только позднетагарские (чаще на севере) курганы имеется значительное количество курганных групп, включающих как те, так и другие насыпи. Однако везде, где это было зафиксировано, отмечено, что ранние и поздние курганы как правило территориально никогда не смешивались, представляя на самом деле два

разновременных памятника, стоящих вплотную друг к другу. Чаще всего ранние курганы занимают самый край коренного берега или самую низкую и ровную часть подошвы горы, а поздние курганы тянутся цепочками вверх по склону увала или горы. Отмечено также несколько противоположных случаев, когда ранние, небольшие курганы располагаются выше поздних по склону. Однако ранние насыпи всегда располагаются на самом ровном и удобном участке площади, занимаемой памятником в целом.

3. Картографирование памятников позволило выявить наиболее характерные и типичные места, выбранные для устройства курганных групп. На юге района самым распространенным является расположение курганов на относительно ровных, с минимальным уклоном участках у подошвы горы, гряды или холма. Нередко курганы занимают широкие седловины между горами, как бы обозначая границы тех или иных территорий, являясь своего рода межевыми знаками. Вероятно, такое же значение могли иметь редко отмеченные случаи, когда курганные группы находятся на водораздельной линии длинных и пологих склонов гор или гряд, ограничивающих долину с какой-либо стороны.

О наиболее характерных особенностях и излюбленных местах для возведения курганов в холмисто-увалистой степной местности северной половины района говорилось выше. Однако здесь подмечена интересная закономерность, состоящая в том, что большинство курганных могильников, занимающих края высоких надпойменных террас, располагаются не вдалеке от устья и в основном на правом берегу той или иной реки. Последнее, вероятно, объясняется действием хорошо известного в геоморфологии закона Бэра. Согласно этому закону в соответствии с так называемым «ускорением Кориолиса» в северном полушарии правые берега рек в результате действия боковой эрозии, как правило, выше и круче левых (13). Создающаяся в результате этого факта асимметрия речных долин часто использовалась древними строителями курганов как обстоятельство, позволяющее поместить могилы предков как можно выше.

4. В итоге многолетних разведок в пределах района было выявлено значительное количество поселений, число которых составляет чуть меньше трети всех известных в районе археологических памятников. Уже само по себе данное обстоятельство достаточно интересно, поскольку в Минусинской котловине древние поселения составляют мизерный процент от известных памятников. Нанесение на карту обнаруженных поселений показало, что нередко возле курганных могильников, на небольшом удалении, и чаще всего на низких первых террасах, фиксируются два, три, а то и четыре поселения, подъемный материал с которых синхронен с предполагаемой датировкой курганов. Судя по всему, коллектив, в течение длительного времени хоронивший своих покойников на конкретном могильнике, не использовал долговременного постоянного места для поселения. Очевидно, здесь имела место такая социальная модель, согласно которой центром притяжения ранних кочевников (а значительная часть поселений относится именно к этому времени – I тыс. до н.э.) являлись могилы предков, а поселки могли достаточно часто менять свои места. Если

так, то намечается весьма значимая параллель с ситуацией, описанной известным древнегреческим историком Геродотом (IV, 127)(3): в знаменитом ответе скифского царя Иданфирса персидскому завоевателю Дарию подчеркнута, что главной ценностью скифов и единственным, что они будут защищать, являлись отеческие могилы. Данное предположение требует проверки, однако уже сейчас становится понятно, что в Южной Сибири большинство поселений, расположенных возле курганных могильников и связанных с ними хронологически, могут в принципе не иметь культурного слоя – культурный слой за короткое время существования поселка на одном месте просто не успевал нарастать, или был смыт, выветрен, разрушен. По-видимому, в степных котловинах Южной Сибири необходимо менять стратегию и методику поисков древних поселений, признавая таковыми, помимо памятников, содержащих культурный слой, также и места значительной концентрации подъемного материала, но без выраженного культурного слоя.

5. Картографирование памятников позволило определить, что в Шарыповском районе существует значительное количество поселений, относящихся по материалу к эпохе поздней бронзы – раннего железа (I тыс. до н.э. – время возведения практически всех курганов района), вблизи которых никаких курганных могильников пока не обнаружено. Тем не менее, по аналогии с уже известными комплексами – группа поселений – могильник – ясно определяются перспективные территории, где они могут быть найдены. Как показывает опыт паспортизации в Шарыповском районе, сплошная разведка позволяет наметить места для проведения новых целенаправленных поисков.

6. Достаточно большая часть поселений, открытых в результате разведок располагаются не на открытых берегах больших рек, а занимают небольшие, лучше укрытые от непогоды и возможного вражеского нападения террасы речных притоков – ручьев, родников с более чистой водой, порой на удалении до 2-3 км от реки. Чаше предпочтение отдается южной экспозиции этих террас, так как в этом случае на них первых весной сходит снег и они быстрее прогреваются.

Разведки последних двух сезонов позволили выявить незначительную пока по объему группу поселений («Ручей Симаков», «Развилка II», «Шушинское II»), подъемный материал с которых позволяет предполагать, что данные памятники функционировали в достаточно раннее время. Предварительно можно говорить об эпохе мезолита- неолита (X-IV тыс до н.э.). Как и ожидалось, все они располагаются на самых высоких участках вторых надпойменных речных террас, что в целом характерно для памятников эпохи камня. Закономерности в ландшафтной приуроченности более поздних поселений, вопреки установленному мнению, не наблюдается. Памятники эпохи бронзы и раннего железа (III-I тыс. до н.э.) располагаются как на первых, так и вторых надпойменных террасах, вне зависимости от их временной принадлежности.

КРАТКИЙ ОЧЕРК ДРЕВНЕЙ ИСТОРИИ ШАРЫПОВСКОГО РАЙОНА.

Специалистами-археологами, давно подмечено, что культурные процессы в гористых местностях Южной Сибири развиваются несколько иначе, чем это происходит в равнинной части. Большинство мест, приемлемых для обитания, нередко многократно использовались на протяжении столетий. Отсюда следует, что установление узкой культурно-хронологической принадлежности каждого конкретного памятника практически невозможно, поскольку в данной ситуации могло иметь место и запаздывание смены культур, и консервация традиций, и смешение разновременного и разнокультурного материала в пределах одного памятника.

Такая ситуация в полной мере относится к рассматриваемой территории, где на большинстве открытых поселений обнаружен материал, относящийся к различным историческим периодам. Поскольку археологическая разведка в Шарыповском районе, как правило, не сопровождалась шурфовкой и закладкой рекогносцировочных траншей на обнаруживаемых поселениях, подъемный материал, представленный в большинстве своем керамикой и каменный инвентарем, является, тем не менее, достаточно скудным источником для полноценного научного анализа, касающегося древней истории района. Его целесообразно использовать лишь в качестве дополнения к материалам раскопок. Поэтому основные наблюдения и выводы опираются на результаты широких раскопок памятников археологии, проведенных Сибирской экспедицией в 1977-1997 годах. Помимо этого, привлечены данные раскопок Г.П.Сосновского, проведенных им близ д. Ораки в 20-х годах, материалы работ Н.Л.Членовой у д. Ивановки в 1957 году (См. указанные выше архивные материалы). Используются также итоги исследований Д.Г.Савинова, сделанных им близ с.Парная в 1975 году и наконец результаты раскопок кемеровских археологов, проведенных в 1966 году на оз. Большом, и в сотрудничестве с ИИМК РАН в первые несколько лет работы Сибирской экспедиции.

В Шарыповском районе той или иной мере представлена вся свита исторических периодов и культур, начиная с эпохи верхнего палеолита (XV-X тыс. до н.э.) вплоть до позднего средневековья. Хронологическую колонку открывает древняя стоянка "Березовый ручей Г", обнаруженная сотрудниками Сибирской экспедиции в 1979 году и раскопанная в 1981-1982 годах. Она располагалась на высоком коренном правом берегу р. Береш и была более чем наполовину разрушена в результате спрямления промышленной автотрассы на угольный разрез, идущей от ст.Дубинино, за год до начала раскопок. Согласно мнению исследователей стоянка по составу инвентаря является типично верхнепалеолитическим памятником и датируется, судя по характеру залегания культурных остатков и набору орудий X-IX тыс. до н.э. Небольшое количество находок не дало возможности специалистам определить к какой из известных верхнепалеолитических сибирских культур принадлежит данный

памятник и позволило лишь фиксировать некоторый промежуточный характер встреченной здесь каменной индустрии (2).

Вероятно, территория Шарыповского района заселялась и в эпоху мезолита-начала неолита (X-V тыс. до н.э.). Свидетельством тому является подъемный материал, собранный на некоторых упомянутых уже в предыдущем разделе поселениях, однако более конкретно о времени их существования можно говорить только после полноценных раскопок.

Памятники эпохи неолита (IV – начало III тыс. до н.э.) в Шарыповском районе за все время археологических работ также не раскопаны. Это безусловно, связано с тем, что вообще во всех степях Минусинской котловины слабо присутствуют неолитические объекты. Видимо, данное обстоятельство вполне закономерно, поскольку основой жизни людей в это время являлись в основном плоды охоты, а гораздо более продуктивно ею можно было заниматься в лесах, нежели в степях. Тем не менее, материал (каменный и кремневый инвентарь), полученный в результате раскопок широко датированных поселений “Сартачуль” и “Берешское III”, – не исключает, что нижняя граница существования этих памятников могла быть определена как неолитическая. Похожий типологически инвентарь был найден в виде подъемного материала еще на ряде недавно открытых поселений, среди которых “Темра II”, “Темра IX”, “Гляден VI”, «Шарыповское IX» и некоторые другие (напр., находка еще в 1957 году сетчатой неолитической керамики на одном из курганов могильника “Ивановка II”). Известны и случайные находки, вероятно относящиеся к неолитическому времени: кремневые наконечник стрелы и наконечник дротика в Горячегорске, каменный пест, и кремневый наконечник стрелы на руч. Густуююл близ Горячегорска, а также 2 крупных скребла, одно из которых обнаружено возле оз. Алабуга, а другое на оз. Инголь. Все предметы происходят из гористой, таежной части района и не исключено, что, именно в этих местах перспективен дальнейший поиск памятников эпохи неолита.

Памятники афанасьевской культуры (XXV-XVIII вв до н.э.) до недавнего времени в районе также были неизвестны. Однако разведками 1996 года открыты два объекта, очевидно принадлежащие данной культуре – поселение “Гляден VIII”, обнаруженное на левом берегу р. Кадат выше деревни и могильник “Красное Озеро X”, выявленный на самой границе района между д. Ораки и д. Красное Озеро. К сожалению, оба памятника имеют достаточно серьезные разрушения: первое практически наполовину уничтожено дамбой, на втором распашка значительно повредила верхнюю часть некоторых погребальных сооружений. На поселении собран подъемный материал, представленный крупными керамическими фрагментами трех плохо обожженных остродонных корчаг грубой лепки с достаточно рыхлым тестом и с явно выраженным заглаживанием внешней и внутренней поверхности пучками травы и гребенкой – признак, характерный для афанасьевской культуры. На могильнике открыто пять плохо сохранившихся, сильно задернованных каменных колец и одно почти полностью разрушенное распашкой, диаметром около 5-6 м, вероятно являющихся, по ряду внешних признаков, погребальными сооружениями афанасьевцев.

Памятники окуневской культуры (XVIII-XIII вв до н.э.) раскапывались в Шарыповском районе в нескольких местах: 2 могильника на оз. Большое и на р. Береш (1, 14), а также поселение "Кадат VI", открытое и исследованное на западном берегу водохранилища Березовской ГРЭС-I (8). На ряде памятников (курганные могильники «Кадатское поле», «Ашпыл», «Соколовский разъезд», поселения «Инголь» и «Ашпыл») в процессе раскопок был обнаружен, среди прочего и окуневский материал: фрагменты керамики, каменные и бронзовые орудия. На поселении «Ашпыл» встречены также фрагменты керамики с орнаментом, характерным для племен самусьской археологической культуры. По-видимому, заселявшие данные земли окуневцы, пришедшие сюда на достаточно поздней фазе развития культуры, имели контакты с северными самусьскими племенами, бытовавшими в эпоху ранней бронзы на Верхней Оби в районе современного Томска. Найден подъемный материал окуневского времени еще также на ряде поселений. Нельзя не упомянуть о недавно проведенных раскопках каменных укреплений на вершинах гор, проведенных в Хакасии. Неожиданно для многих были получены материалы, позволяющие с уверенностью относить подобные сооружения к окуневскому времени. Если так, то не исключено, что зафиксированные в Шарыповском районе две каменные крепости также могут относиться к окуневской культуре.

Памятники андроновской культуры, первые могилы которой были исследованы в 1913 году у д. Андроново, находящейся в соседнем, Ужурском районе, раскапывались в Шарыповском районе в 12 пунктах – 7 могильников (почти 100 погребений) и 5 поселений. Наиболее значительные по объему раскопки проводились в середине 20-х годов возле д. Ораки, где Г.П.Сосновский вскрыл около 50 захоронений. Помимо этого раскопки андроновских захоронений происходили у оз. Инголь, а также на могильнике «Ашпыл». Результаты работ показали, что в эпоху развитой бронзы, в XIV-XII веках до н.э., данная территория была широко освоена андроновскими (федоровскими) племенами. Подобная дата подтверждается результатами радиоуглеродного анализа наземной деревянной конструкции каркасного типа, обнаруженной на поселении «Ашпыл». На этом поселении получен богатый керамический материал андроновского облика. Там же обнаружена керамика с орнаментацией, находящей параллели в более поздних памятниках еловского типа, раскопанными к северу от Новосибирска.

Гораздо беднее, по данным раскопок в Шарыповском районе представлены памятники карасукской культуры (XI-VIII вв до н.э.). Вероятно, степень заселенности территории, ныне входящей в Шарыповский район, в этот период была несколько меньшей, чем в предыдущий. Всего исследования карасукских объектов велись в 6 местах, среди которых 4 могильника с 18 погребениями и 2 поселения. Все могилы, за исключением одной, были исследованы Г.П.Сосновским у д. Ораки (6). Еще одна могила, относящаяся по вещественному материалу к каменнолоожскому, позднему этапу культуры была вскрыта А.В.Суботиным в 1987 году в курганном могильнике «Олбик», близ д. Касанголь. Помимо этого зафиксировано несколько случайных находок у д. Никольское, д. Темра, в д. Усть-Парная. Как результаты раскопок, так и

анализ случайных находок свидетельствует, что все вещи относятся к позднему, каменоложскому этапу культуры. Инвентаря, принадлежащего раннему, карасукскому периоду культуры пока в Шарыповском районе не обнаружено. Отмечено, что Г.П.Сосновский наблюдал значительное сходство конструкций погребальных памятников этой культуры с более ранними, андроновскими, и зачастую не мог их различить.

Так как, согласно данным разведки, преобладающее количество памятников древней истории в Шарыповском районе относится к тагарской культуре, естественно, что наиболее исследованными оказались именно могильники и поселения данного времени (VII-I вв до н.э.).

Всего, за более чем 100 лет раскопок в Шарыповском районе тагарские памятники достоверно¹ раскапывались в 31 месте, причем в 24 из них работы велись сотрудниками Сибирской экспедиции. Именно ими полностью раскопаны два очень крупных и два небольших курганных могильника, давших колоссальный по объему и уникальный по содержанию вещественный материал.

Всего, с 1887 года – первых документально подтвержденных раскопок, проведенных И.Р.Аспелиным у д. Ораки – было раскопано более 120 курганов, содержащих около двух с половиной сотен могил, а также 3 поселения. Число захороненных в могилах погребенных не поддается подсчету, но наверняка исчисляется тысячами, так как в поздне-тагарских коллективных погребальных комплексах их число иногда достигало 150 и более человек.

К раннему периоду развития культуры (так называемые баиновский и подгорновский этапы) относится примерно 50 исследованных курганов и около 120 могил, развитый (сарагашенский) этап представлен итогами раскопок более чем 60 курганов, содержащих почти 120 могил. Наконец поздний, уже переходный к гунно-сарматской эпохе, тесинский этап может быть охарактеризован материалами, полученными из раскопок 7 курганов, в которых находилось 8 могил. Естественно, границы между этапами весьма условны и порой материалы конкретного погребального комплекса порой достаточно сложно отнести однозначно к какому-либо одному из обозначенных периодов, время существования которых ограничивается 100-200 годами. Уже упоминалось, что многие могильные сооружения тагарцев содержали не по одному десятку погребенных. Следовательно, они, скорее всего, функционировали как родовые или племенные склепы, куда совершались подзахоронения в течение достаточно долгого времени (чему имеется косвенное подтверждение в виде обнаруживаемых в процессе раскопок входов в могилы). Поэтому «привязка» материалов погребальных комплексов к тому или иному этапу вообще становится бессмысленной.

¹ В это число не включены раскопки, упомянутые в первом разделе (А.П.Степанов, В.В.Радлов), о которых никаких данных ни в архивах ни в археологической литературе, кроме косвенного упоминания другими авторами, не сохранилось, хотя почти наверняка вскрывались тагарские курганы.

Результаты раскопок всех тагарских памятников района нереально осветить в столь кратком изложении и поэтому можно лишь констатировать, что они дали богатую основу для широких исторических выводов и позволили по новому осветить многие вопросы, связанные с динамикой и культурной спецификой тагарских племен в северо-западном ареале их распространения. Даже предварительные итоги раскопок доказали ошибочность представлений многих ученых о значительных отличиях и некоторой отсталости в культуре, погребальных обрядах и уровне социального развития тагарцев, плотно населявших данную территорию от их соседей, бытовавших в центральной части Минусинской котловины. Материалы почти двадцатилетних раскопок требуют подробных и обстоятельных публикаций, которые готовятся сотрудниками Сибирской экспедиции.

Памятники таштыкской культуры (I в. до н.э. – V в. н.э.), в отличие от предыдущей, тагарской, представлены в районе несравненно беднее. Пока известно всего 2 места, где они были раскопаны: это могила, встреченная в андроновском кургане под д. Ораки и исследованная экспедицией М.П.Грязнова в 1964 году, а также занимающий вершину пологой гряды недалеко от д. Касанголь комплекс “Соколовский разъезд”, состоящий из 2 таштыкских склепов и поминальника, раскопанные в 1987-1988 годах С.Б.Гультовым и Э.Б.Вадецкой. Видимо, в данное время территория района хотя и была заселена, но не очень плотно. ♣

Более поздние памятники в Шарыповском районе не раскапывались. Однако за время работы Сибирской экспедиции здесь было собрано немало случайных находок, среди которых имеется вполне представительная коллекция раннесредневековых железных наконечников стрел (около 20 экз.). Это, безусловно, свидетельствует о том, что, тюркские племена на данной территории, по крайней мере, появлялись. Встречена также керамика, которая по орнаменту может быть отнесена к раннесредневековым культурам, но говорить что-либо определенное без раскопок, а только на основании подъемного материала было бы ошибочно.

Описанный выше позднесредневековый древнехакасский грунтовый могильник завершает хронологическую колонку памятников археологии и древней истории Шарыповского района. Подобного рода памятников вообще известно немного, все они располагаются южнее, в Минусинских степях, как правило в трудно доступных местах, нередко до сих пор тщательно оберегаемых от посторонних. В связи с этим выявление столь редкого объекта приобретает достаточно большое научное значение, хотя его особенности и датировку можно будет обсуждать лишь только после, как минимум, выборочных раскопок.

Таков краткий очерк истории древних культур, изучаемых археологами на территории Шарыповского района. Безусловно, данная работа будет продолжена. Она имеет большие перспективы, поскольку будет опираться на результаты столь подробного и широкого, многолетнего археологического изучения одного района, которое, пожалуй, не имеет прецедентов еще где-либо в Сибири.

ИТОГИ И ПЕРСПЕКТИВЫ РАБОТ

Обнаружение археологических памятников в Шарьповском районе прошло несколько этапов. Начиная с XVIII века по 50-е годы XX века исследователи обращали внимание в основном на яркие курганные могильники с видневшимися на поверхности земли камнями, с выделяющимися на местности насыпями, на другие необычные объекты (укреплённые сооружения на вершинах гор, наскальные изображения и др.). Ученые часто пользовались сведениями, полученными от местных жителей о находках предметов, явно имеющих древнее происхождение. Методичное обследование данной территории на предмет поиска археологических памятников, начатое экспедицией Кемеровского университета позволило резко увеличить число известных памятников. Но имеющиеся недостатки в выявлении и учёте памятников археологии не позволили полноценно использовать полученные сведения ввиду их недостаточной достоверности. Работа по паспортизации памятников, начатая в 1993 году, была связана в том числе и с учётом ошибок, сделанных предшественниками. Одновременно обследование территорий по площадям позволило закрыть многие из существовавших до сих пор "белых пятен" на археологической карте. Таким образом, были учтены практически все существующие в районе курганные могильники (в каталоге именуемые группами) и одиночные курганы. Разведка на террасах рек, озёр и других современных и исчезнувших водоёмов позволила по-иному оценить ситуацию с древними поселениями: число известных памятников этого типа значительно возросло. Но работа в этом плане ещё далеко не завершена. Остались необследованными значительные участки в северной, равнинной части района. Что касается южной, горной части, то, по всей вероятности, она так и останется неисчерпаемым резервом для обнаружения новых, возможно, весьма неожиданных памятников.

За рамками данной работы осталось небольшое количество (не более десяти) объектов, принадлежность которых к памятникам археологии вызывает некоторые сомнения. Включение их в каталог возможно только после проведения рекогносцировочных раскопок.

Помимо этого, сюда же не были введены археологические памятники, раскопанные Сибирской экспедицией полностью. Информация о них вполне обоснованно заслуживает максимально исчерпывающего изложения. Публикация материалов исследований Сибирской экспедиции является одной из главных задач ее сотрудников.



СПИСОК ИСПОЛЬЗОВАННОЙ ЛИТЕРАТУРЫ

1. Вадецкая Э.Б. К вопросу об этногенезе племен Минусинской котловины во II в. до н.э. – V в. н.э. // Проблемы археологии и перспективы изучения древних культур Сибири и Дальнего Востока. ТД. Якутск, 1982, с. 100-102.
2. Вишняцкий Л.Б., Курочкин Г.Н., Мелентьев А.Н., Лисицын Н.Ф. Палеолитическая стоянка в Красноярском крае. // КСИА, 1986, вып. 188, с. 100-105.
3. Геродот. История в 9 книгах. М., 1993.
4. Закон РСФСР об охране и использовании памятников истории и культуры. М 1978.
5. Канско-Ачинский топливно-энергетический комплекс. Серия карт. М., 1991.
6. Комарова М.Н. Карасукский могильник близ улуса Орак. // В кн.: Первобытная археология Сибири. Л., 1975, с. 85-94.
7. Корнилов И. Воспоминания о Восточной Сибири. 1854, т.3, с. 631.
8. Курочкин Г.Н. Работы на Кадатском водохранилище и у ручья Березовый. // АО 1980 г. М., 1981, с. 190.
9. Мартынов А.И. Результаты раскопок Большеозерного могильника. // ИЛАИ, 1970, вып. 2, с.25-48.
10. Мелентьев А.Н. Работы в зоне КАТЭК. // АО 1981 г. М., 1983, с. 217.
11. Мессершмидт Д.Г. Извлечения из путевого дневника. // Приложение к книге Радлов В.В. Сибирские древности. // МАР, СПб., 1888, т.1, вып.1.
12. Монгайт А.Л. Курган. // Советская историческая энциклопедия. Т. 8. М 1965, сс. 307-309.
13. Подобедов Н.С. Физическая география. Ч.2 Геоморфология. М., 1954, сс.70-72
14. Савинов Д.Г. Памятники северных предгорий Кузнецкого Алатау. // АО 1975 г., 1976, с. 275-276.
15. Степанов А.П. Енисейская губерния. Ч. I-II. 1835, сс. 117.
16. Шелов, Д.Б. Могильники. // Советская историческая энциклопедия. Т. 9. М., 1966, с. 539.
17. Apelgren-Kivalo J. Alt-Altaiische Kunstdankmaler. Briefe und Bildermaterial von J.R.Aspelins Reisen in Sibirien und Mongolei.. 1887-1889. // Helsingfors, 1931, S.3, 7-9, Abb. 2-64.
18. Castren M.A. Aufzeichnungen uber die Altertumer in Kreise Minusinsk. // SMYA, XXI, Helsinki, 1901, SS. 4-5.
19. Messerschmidt D.G. Forschungsreise durch Sibirien 1720-1727. Berlin, 1962.

Часть II

КАТАЛОГ

ПАМЯТНИКОВ АРХЕОЛОГИИ
ШАРЬПОВСКОГО РАЙОНА



АО «АВАНГАРД»



1. Одиночный курган "Александровка I". В 2,3 км к С от западной окраины деревни. Насыпь стоит на вершине небольшого водораздела примерно в 600 м к З от дороги, соединяющей д. Александровка с трассой Шарыпово-Ачинск. Курган располагается примерно в 2 км к ЮВ от истоков безымянного ручья, являющегося правым притоком р. Берёзовки. Курган, высотой 2 м и диаметром 38 м не распахиывается, насыпь задернована, поросла травой. Камней в его полах нет. В центре – неглубокий провал, от рухнувшего могильного перекрытия. В 150 м к западу от кургана проходит полевая дорога на покосы. Курган относится к позднему этапу тагарской культуры (III-II вв. до н.э.).

2. Одиночный курган "Александровка II". В 2,5 км к ВЮВ от восточной окраины д. Александровка и в 4,5 км к СВ от д. Горбы. Стоит на западном краю вершины водораздела в 200 м к З от лесополосы. Курган располагается примерно в 4 км к ВЮВ от истоков безымянного ручья, являющегося правым притоком р. Берёзовки. Курган, высотой 1,7 м и диаметром 36 м не распахиывается, насыпь задернована, поросла травой. В центре – тригопункт 3-й категории. Камней в полах нет. В центре насыпи – неглубокий провал от рухнувшего могильного перекрытия. Курган относится к позднему этапу тагарской культуры (III-II вв. до н.э.).

3. Одиночный курган "Александровка III". В 2,8 км к ЗСЗ от д. Александровка. Находится на пологом, длинном склоне левого коренного берега р. Берёзовка, в 1,3 км к

ЮЮЗ от реки. С запада от кургана – глубокая и широкая лощина, склон к которой от края площадки, где стоит курган крут и высок. Курган не распахивается, его насыпь задернована, покрыта густой травой. В центре – провал от рухнувшего могильного перекрытия. Курган относится ко второй стадии тагарской культуры (IV-III вв. до н.э.).

4. Одиночный курган “Березовка I”. В 0,2 км к ЗЮЗ от западной окраины с. Березовка и в 220 м к ЮЮВ от трассы Березовка – Ершово. Курган стоит на ровной, слегка увалистой площадке недалеко от края высокой надпойменной террасы левого берега р. Листвянка, примерно в 800 м к ССЗ от воды. Курган распахивается, камней на его насыпи и рядом с ней не сохранилось. Высота кургана – 0,7 м, диаметр 35 м.

5. Одиночный курган “Березовка II”. В 1,4 км к В от северо-восточной окраины с. Березовка, в 2,3 км к СВ от ее центра и в 100 м к ССЗ от трассы Шарыпово-Ачинск. До д. Гудково – 4,7 км к С. Курган, имеющий высоту 0,6 м и диаметр 33 м. стоит на краю увала, у начала длинного склона к правому берегу р. Березовка, до которой около 1 км на З. Курган распахивается. Примерно в 400 м к ССВ от кургана – склад хим.удобрений. Угловых и простеночных камней нет.

6. Поселение “Берёзовское”. В 1,5 км к ЮВ от центра с. Берёзовское. Поселение занимает край правого высокого коренного берега р. Берёзовка. Его размеры 300x450 м. Мощность культурного слоя – 0,3 м. Превышение над уровнем реки около 30 м. Поселение датируется рубежом нашей эры.

7. Курганная группа “Ершово I”. В 3,5 км к ЮЮВ от д. Ершово. Два кургана находятся примерно в 800 м от края высокой надпойменной террасы левого берега р. Березовка, до которой от памятника 1,8 км на С. Рельеф плоский, в 70 м к В от кургана 2 – березовый колок. Курганы распахиваются, их диаметр 35 м, высота 1,1 м.

8. Курганная группа “Ершово II”. В 7,4 км к ЮЗ от д. Ершово. Два кургана стоят близко друг к другу, немного к Ю от вершины водораздела на ровном, но крутом склоне к р. Урюп, расстояние до которой от памятника около 1,5 км к Ю. Курганы распахиваются. Их диаметры – 25-30 м, высота соответственно 0,5 и 1,5 м. Характер насыпей необычен для курганов данного района: почва песчаного цвета с большим количеством гравийных пород. Вероятно, насыпи состояли из плит песчаника желтого цвета. В результате многолетней распашки верхний слой камней, очевидно, был растащен плугами и раздавлен гусеницами тракторов.

9. Курганная группа “Ершово III”. В 7,7 км к ЮЗ от д. Ершово. Пять курганов располагаются недалеко от вершины водораздела, на относительно крутом южном склоне к р. Урюп, расстояние до которой от памятника около 1,5 км к Ю. Курганы распахиваются. Группа разбросана, два южных кургана находятся на краю леса. Характер насыпей необычен для памятников данного района: почва песчаного цвета с большим количеством гравийных пород. Вероятно, насыпи курганов состояли из плит песчаника желтого цвета. В итоге многолетней распашки верхние камни были сильно растащены плугами и раздавлены гусеницами. Их диаметры – 15-35 м, высота – 0,5-1,6 м.

10. Курганная группа “Ершово IV”. В 7,1 км к ЮЗ от д. Ершово. Пять курганов находятся в 1,7 км к ВЮВ от вершины водораздела и стоят на крутом ровном южном склоне к р. Урюп, расстояние до которой от памятника около 1,1 км к Ю. Курганы распахиваются. Курганы стоят компактно, в 50-150 м к В от полевой дороги из Ер-

шова на покосы в пойме реки. Характер насыпей необычен для памятников данного района: почва песчаного цвета с большим количеством гравийных пород. Вероятно, насыпи курганов состояли из плит песчаника желтого цвета. В результате многолетней распашки верхний слой камней, очевидно, был сильно растащен плугами и раздавлен гусеницами тракторов. Диаметры курганов – 15-20 м, высота – 0,2-1,0 м.

11. Одиночный курган “Ершово V”. В 6,4 км к ЗЮЗ от д. Ершово, в 100 м к В от полевой дороги из д. Ершово к пойменным покосам в устье р. Урюп. Курган располагается в начале южного склона невысокой гряды, понижающейся с З на В в 1,5 км к Ю от р. Чулым. С южной стороны насыпи пролегает глубокая, слегка заболоченная лощина, по дну которой в древности, вероятно, протекал ручей. Курган распаивается. Высота насыпи 0,3 м, диаметр – 30 м.

12. Курганная группа “Ершово VI”. В 5,8 км к ЗЮЗ от д. Ершово, в 0,6 км к С от полевой дороги из д. Ершово к пойменным покосам в устье р. Урюп. Два кургана стоят на вершине невысокой пологой гряды, понижающейся с Ю на С, по направлению к р. Чулым, до которой 2 км. Примерно в 1 км от курганов к В находятся истоки безымянного ручья, впадающего в р. Чулым. К С от курганов – лес. Курганы распаиваются. Их диаметры 30-45 м, высота – 0,8-1,6 м соответственно.

13. Курганная группа “Ершово VII”. В 4,5 км к ЮЗ от д. Ершово и в 80-200 м к З от полевой дороги из д. Ершово к пойменным покосам р. Чулым. Три кургана располагаются на ровном пологом склоне вершины водораздела к р. Чулым, которая протекает в 2 км к С от памятника. К Ю от курганов пролегает глубокая лощина. Курганы распаиваются. Их диаметры 12-33 м, высота 0,2-0,6 м.

14. Курганная группа “Ершово VIII”. В 4,0 км к ЗЮЗ от д. Ершово и в 5,0 км к ВЮВ от д. Чернышово Кемеровской обл. Три кургана стоят на пологом, ровном склоне, плавно понижающемся к С, к р. Чулым, расстояние до которой 0,9-1,0 км. Курганы 1, 2 распаиваются, причем курган 1 имеет сильно вытянутые с ЮВ на СЗ очертания. Курган 3, располагающийся на краю небольшого леска, не распаивается, его насыпь задернована, покрыта густой травой. Высота курганов 0,6-1 м, диаметр – 18-25 м. В центре кургана 3 – западина, свидетельствующая о просаде могильного перекрытия.


15. Курганная группа “Ершово IX”. В 4,0 км к ЗЮЗ от д. Ершово и в 5,1 км к ВЮВ от д. Чернышово Кемеровской обл. Два кургана стоят близко друг к другу на вершине пологого размытого увала, вытянутого в направлении З-В, на ровном, слегка увалистом склоне, плавно понижающемся к С, к р. Чулым, расстояние до которой 1,5-1,6 км. Курганы распаивают, на насыпях видны светлые пятна выпаванных выкидов. Высота курганов 0,2-0,5 м, диаметр – 20 м.

16. Одиночный курган “Ершово X”. На ЮЗ окраине д. Ершово в зоне хозяйственных построек, у ЮЗ угла площадки, на которой стоят стога сена. Располагается на пологом склоне к р. Березовка, в 600 м к Ю от места впадения ее в р. Чулым. К Ю от кургана пролегает глубокая и широкая лощина. На кургане устроена свалка промышленных отходов, его насыпь завалена битым кирпичом, кусками бетона, железной арматурой и др. Высота кургана 0,5 м, диаметр – 30 м. Расстояние от кургана до трассы Берёзовское – Ершово – 180 м на В.

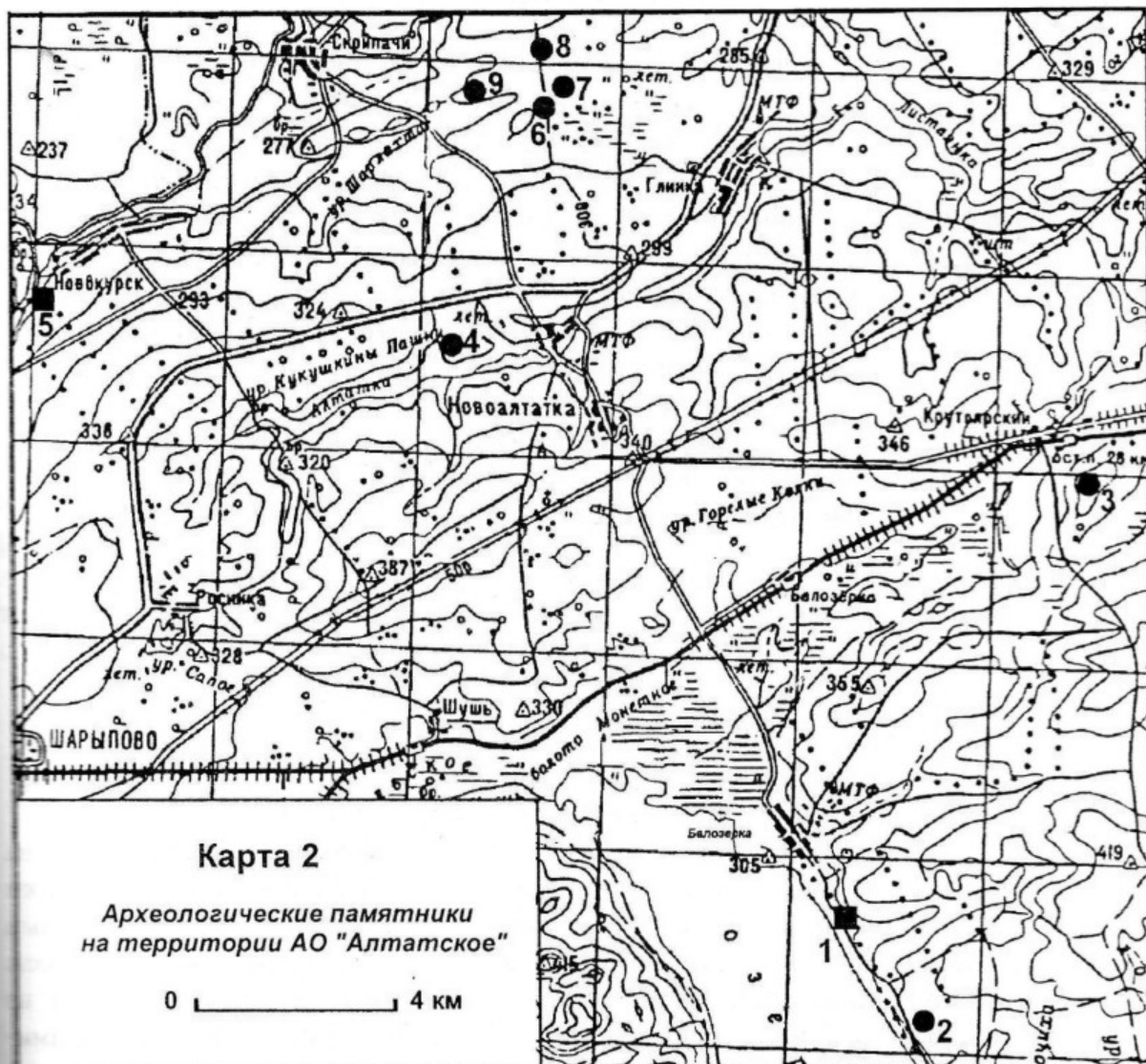
17.Поселение “Листвянка”. В 5 км к ЮЗ от с. Берёзовское. На краю первой надпойменной террасы правого берега р. Листвянка в 400 м к СЗ от трассы Шарыпово-Ачинск. До моста через реку – 600 м на ЮЮВ. Площадь поселения – 200х120 м. До реки – около 200 м на Ю. Подъёмный материал состоит из фрагментов керамики, костей животных. Памятник может быть датирован тагарским временем – VII-I вв. до н.э.

18.Курганная группа “Листвянка Г”. В 3,7 км к ЮЗ от с. Берёзовское. Три насыпи на вершине небольшого плоского слегка вытянутого с ЮЗ на СВ водораздела в его ЮЗ части и стоят в 200 м к ЮВ от трассы Шарыпово-Ачинск между первой и второй от р. Листвянка лесополосой на расстоянии 1,2 км к СВ от реки. На одном из курганов – тригопункт 3-й категории. Он не распахивается. Размеры курганов 30-45 м, высота– 0,3-0,7 м.

19.Курганная группа “Листвянка II”. В 3,2 км к ЮЗ от с. Берёзовское. Две насыпи на вершине небольшого плоского слегка вытянутого с ЮЗ на СВ водораздела в его СВ части. Курганы стоят в 300 м к ЮВ от трассы Шарыпово-Ачинск с двух сторон от второй от р. Листвянка лесополосы на расстоянии 1,7 км к СВ от реки. Размеры курганов 30-35 м, высота– 0,5-0,8 м.



АО «АЛТАТСКОЕ»



1. Поселение "Белозёрка I". В 2,5 км к ЮЮВ от центра д. Белозёрка и в 1,5 км в том же направлении от ее Ю окраины. Поселение, площадью 80х60 м занимает первую приозерную террасу с северной стороны от поросшего кустарником устья р. Вторая, на ее правом берегу. Расстояние до оз. Белое от поселения – 60 м, высота над уровнем воды – 4,5-5 м. Склон к озеру крутой. Через поселение в направлении ССЗ-ЮЮВ проходят полевая дорога и лесополоса, которые делят поселение на 2 неравные части. СВ часть распахивается, здесь собраны фрагменты керамики и кости. ЮЗ часть не распахивается, на ней примерно в середине этой части поселения за-

фиксированы 2 неглубокие западины. В связи с тем, что на данной площадке часто останавливаются туристы, можно только предполагать, что эти западины являются следами от древних жилищ. Невдалеке от поселения, в 100 м к ССЗ находится тригопункт 3-й категории. Подъемный материал датирует памятник тагарским временем (VII-II вв. до н.э.).

2. Курганная группа “Белозёрка II”. В 4,5 км к ЮЮВ от д. Белозёрка. Два кургана стоят на вершине водораздела, восточный склон которого плавно понижается к оз. Белое. До воды – 600 м на ЗЮЗ. Западная пола кург. 1 в лесополосе, которая заканчивается в 50 м южнее. Насыпь не распахивается, ее высота 3,2 м, а диаметр 42 метра. Вершину кургана занимает тригопункт 2-й категории, что повредило насыпь. Второй курган отстоит на 260 м от первого к ЗСЗ. Его высота 1,4 м, при диаметре 19 м. Он также не распахивается и зарос густой травой. В центре западина от рухнувшего могильного перекрытия. Курганы относятся ко второй стадии тагарской культуры (IV-III вв. до н.э.).

3. Одиночный курган “Крутоярский I”. В 1,5 км к ЮЮВ от пос. Крутоярский, на вершине плоского водораздела. Поле на котором располагается курган высотой 1,1 м и диаметром 22 м, пашется, но сама насыпь не распахивается – она задернована и покрыта травой. Курган, возможно, относится ко второй стадии тагарской культуры (IV-III вв. до н.э.).

4. Курганная группа “Новоалтатка I”. В 2,6 км к З от с.Новоалтатка, примерно в 400 м к Ю от трассы Шарыпово-Ачинск, с восточной стороны от ближней к Новоалтатке лесополосы. Два кургана стоят невдалеке от северного борта левого высокого коренного берега р. Алтатка. К З от курганов – крутой склон в глубокую ложину. Площадка, на которой стоят курганы, сильно пересечена. Между курганами ложина. Курганы распахиваются. Их высота 0,5-0,7 м, диаметр 25-32 м. Курганы, возможно, относятся ко второй стадии тагарской культуры (IV-III вв. до н.э.).

5. Поселение “Новокурск II”. В 1,5 км к ЮЗ от края д. Новокурск. Располагается на краю высокой надпойменной террасы правого берега ручья Балалык примерно в 2 км от его устья. Склон в пойму крутой, высотой около 15 м. Его край прорезан глубокими ложинами. Между двумя из них – напротив второй от Новокурска лесополосы располагается поселение. Через площадку поселения проходит полевая дорога из Новокурска на покосы. Площадь поселения 110x170 м. Подъемный материал (керамика, кости животных, небольшие каменные орудия) датируют памятник II-I тыс. до н.э.


6. Одиночный курган “Скрипачи I”. В 4 км к ВЮВ от д. Скрипачи и в 5 км к СЗ от д. Глинка. Занимает вершину плоского водораздела примерно в 0,8 км к ССВ от грейдера Новоалтатка-Скрипачи. Высота кургана 2,6 м, диаметр около 50 м. Курган не распахивается, задернован, покрыт густой травой. На вершине находится тригопункт 3-й категории. Курган относится ко второй стадии тагарской культуры (IV-III вв. до н.э.).

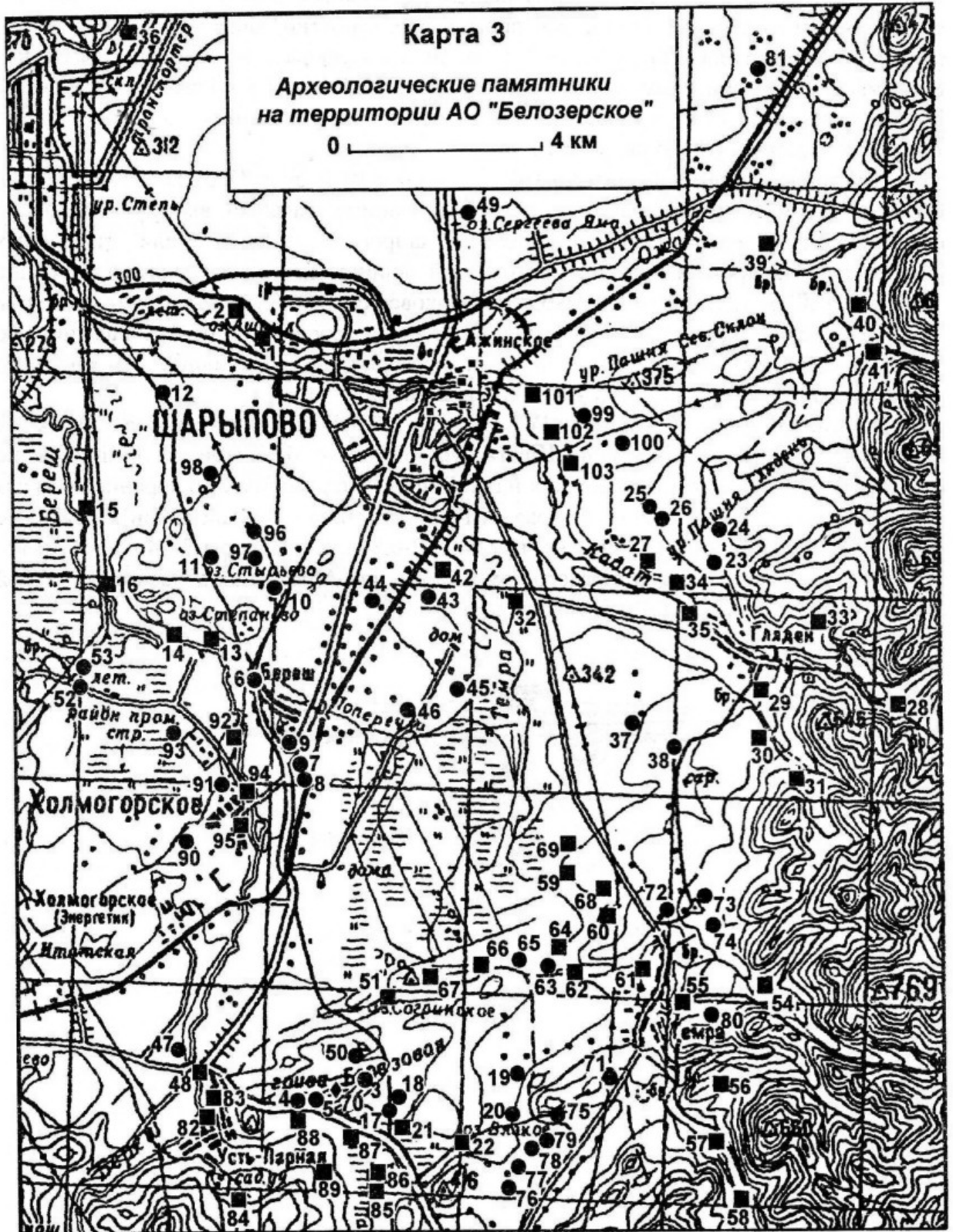
7. Курганная группа “Скрипачи II”. В 4,2 км к В от д. Скрипачи и в 5 км к СЗ от д. Глинка. Состоит из трех курганов из которых только один – 1 – распахивается. Курганы стоят на южном борту глубокой и широкой ложины, вдали от каких либо водных

источников. В 1,5 км к В от группы находится верховое болото. Курган 2 имеет в своей насыпи глубокий и обширный провал, что, вероятно, является свидетельством недавнего ограбления. На кургане 3 тоже имеется провал, но меньших размеров. Курганы 2 и 3 задернованы, покрыты густой травой. Камней в полах не обнаружено. Размеры курганов 35-42 м, высота 1,1-3 м. Могильник относится ко второй стадии тагарской культуры (IV-III вв. до н.э.).

8. Курганная группа "Скрипачи III". В 4,4 км к ВСВ от д. Скрипачи и в 4,9 км к СЗ от д. Глинка. Девять крупных не распахиваемых насыпей вытянуты широкой цепочкой по северном борту глубокой и широкой лощины вдали от водных источников. На противоположном борту этой лощины находится курганная группа "Скрипачи II". В 1,3 км к ВЮВ находится верховое болото. Курганы имеют диаметры 25-40 м, высоту 1-2,7 м. На большинстве из них – провалы в центре насыпи, что свидетельствует о рухнувших могильных перекрытиях. Могильник относится ко второй стадии тагарской культуры (IV-III вв. до н.э.).

9. Курганная группа "Скрипачи IV". В 2,6 км к ВЮВ от д. Скрипачи, в 300 м к СВ от трассы Новоалтатка-Скрипачи. Шесть курганов стоят цепочкой по линии З-В по южному борту одной из ряда высоких надпойменных террас правого коренного берега р. Урюп, примерно в 1,5 км от ее края. К Ю от курганов – крутой склон в глубокую лощину. Все курганы распаханы. Их высота 0,2-0,8 м, а диаметры 20-45 м. На некоторых насыпях видны пятна задетого плугами выкида. Могильник относится ко второй стадии тагарской культуры (IV-III вв. до н.э.).





АО «БЕЛОЗЕРСКОЕ»

1. Поселение "Ашпыл". В 3,5 км к ЗСЗ от г. Шарыпово, на первой надпойменной террасе правого берега р. Кадат, у подножия второй надпойменной террасы. Поселение, от которого до воды 80 м и 3 м превышения, имеет немного вытянутую форму, ориентированную с ЗСЗ на ВЮВ. Исследовалось в 1983-1985 гг. С.Б.Гультовым. Раскопана центральная часть площадью примерно 50x35 м. Культурный слой около 0,15 м. Вскрыты остатки жилища андроновского времени, найдена керамика, датируемая по орнаменту и форме достаточно широко – от III тыс. до н.э. до I тыс. н.э. Найдены два крупных песчаниковых песта, роговая пластина, бронзовый нож с костяной ручкой и другие предметы. Вскрыто 3 детских погребения. Не раскопана периферийная часть поселения. Его площадь примерно равна уже вскрытой. Строительство, ведущееся рядом, угрожает его сохранности.

2. Поселение "Ашпыл III". В 1,8 км к СЗ от окраины г. Шарыпово и в 1,5 км к З от частных гаражей. Занимает край первой надпойменной террасы правого берега р. Кадат в том месте, где она сужается и заканчивается. Весь северный край поселения перекрыт насыпью технологической железной дороги. Терраса ровная, ее превышение над уровнем поросшей кустарником, заболоченной поймы – 2,5 м. Край террасы на ЮЗ и Ю крутой, хорошо выделенный, а на ЮВ пологий, растянутый. Поселение не распаивается. Его площадь – 250x90 м. Подъемный материал состоял из фрагментов керамики, по которой памятник датируется тагарским временем.

3. Курганная группа "Березовая Грива I". В 5,5 км к З от д. Темра, на пологом восточном склоне Березовой Гривы. Шесть курганов идут двумя короткими цепочками из 2 и 4 насыпей поперек склона в направлении ССЗ-ЮЮВ. Курганы имеют вытянутые очертания, вытянуты длинной осью в том же направлении. Самыми крупными курганами в группе являются 3 и 4. Их высота 0,6 и 1,5 м соответственно. Курганы опаиваются, причем ЮЗ цепочка, из 4 близко стоящих друг к другу курганов, опаивается полностью, с межкурганном пространством.

4. Курганная группа "Березовая Грива II". В 2,5 км к В от д. Усть-Парная. Тридцать девять насыпей стоят к С от трассы Шарыпово-Ужур, где дорога, спускаясь с Березовой Гривы, переходит в свой ровный участок. Курганы не распаиваются, стоят компактно на небольшой территории – пологом склоне Гривы. Высота курганов не более 0,5 м и лишь два кургана – 9 и 35 – выше. Половина насыпей – овалы в плане и вытянуты с ССЗ на ЮЮВ. На большинстве курганов – угловые и простеночные камни оград. Южные курганы нарушены при асфальтировании трассы: на насыпях курганов 6 и 39 – гравий, сдвинутый при отсыпке дороги. Не исключено, что несколько курганов было засыпано полностью. Могильник, вероятно, относится к VI-IV вв до н.э. – времени расцвета тагарской культуры.

5. Одиночный курган "Берёзовая Грива III". В 3,2 км к ВСВ от д. Усть-Парная. Стоит на пологом ЮЗ склоне небольшого холма, в 300 м к Ю от подножия Березовой

Гривы. До трассы Шарыпово-Абакан – 200 м на ЮЗ, до р. Парнушка – около 700 м в том же направлении. Не распахивается, его насыпь задернована, покрыта густой травой. Высота кургана 1,3 м, диаметр 34 м. В насыпи небольшая пологая западина, от рухнувшего вниз перекрытия.

6. Курганный могильник "Береш-1". На северной окраине д. Береш, в 80 м западнее кладбища, на правом берегу р. Поперечки и по ул. Заречной, у дома 12. Занимает коренной мыс между долинами рек Береш и Поперечки, высотой более 10 м от подошвы мыса. По линии СВ-ЮЗ могильник пересекают линия электропередач и полевая дорога, которая проходит через насыпи трех курганов. Двенадцать курганов располагаются компактно на нераспаханном участке луга. Насыпи диаметром 12-36 м, высотой 0,3-1 м. На некоторых насыпях одна-две западины от рухнувших вниз перекрытий. Курганы задернованы, на большинстве из них выступают камни оградок. Насыпи двух курганов повреждены бульдозером, в одной – яма диаметром 5 и глубиной 0,5 м. Южный сектор одного кургана – за забором и используется под огород. Памятник относится к тагарской культуре (VII – II вв. до н.э.).

7. Одиночный курган "Береш-1". В 1 км к ЮВ от д. Береш, в 0,7 км к ЮВ от зерносушилки, в 105 м к СВ от отметки 9 км трассы Шарыпово-Парная. Насыпь диаметром 42 м, высотой 2 м не распахивается. На вершине – две западины диаметром 10 и 12 м. Курган может быть датирован тагарским временем – VII-II вв. до н.э.

8. Одиночный курган "Береш-2". В 2,3 км к ЮВ от д. Береш, в 1 км к ЮВ от зерносушилки, в 250 м к В от трассы Шарыпово-Парная. Находится на частных огородах. Не распахивается. На вершине – западина от просевших перекрытий могилы диаметром 8 м. Курган может быть датирован тагарским временем – VII-II вв. до н.э.

9. Одиночный курган "Береш 3". На Ю окраине д. Береш в ограде зерносушилки, построенной в 1990 г. Насыпь систематически разрушалась местными жителями, берущими чернозем на участки. Курган долго стоял с открытой кое-где оградой из крупных песчаниковых плит. Ныне обнажена ограда, остатки насыпи сдвинуты к забору, все поросло бурьяном. Деревянное перекрытие могил этого кургана разрушается. Курган имел высоту более 2 м и диаметр около 30 м. Памятник может быть датирован тагарским временем – VII-II вв. до н.э.

10. Курганная группа "Берешская 1". В 2 км к ССЗ от д. Береш, на ровном плато, пересеченном лесополосами, идущими в направлении ЮВ-СЗ. Двадцать одна насыпь располагается к В от первой от деревни лесополосы. Два самых крупных, 1 и 2, стоящие возле полевой дороги, не распахиваются, покрыты травой. На кургане 2 тригопункт 3-й категории. Остальные курганы распахиваются, хотя среди них есть насыпи высотой свыше 1 м. Курганы стоят плотно, только курган 3 в стороне. Курганы могут быть датированы тагарским временем – VII-II вв. до н.э.

11.Курганная группа "Берешская II". В 2,5 км к СЗ от д. Береш. Два кургана стоят слившись полами на краю обширного плато, находящегося к С от д. Береш. Курганы располагаются недалеко от начала склона на З, к оз. Степаново. Насыпи распахиваются, причем, судя по диаметру кургана 1 – 55 м. – давно. Высота его -1,2 м. Курган 2 имеет высоту 0,2 м, диаметр 40 м.

12.Курганная группа "Берешская V". В 7,5 км к ССЗ от д. Береш. Три кургана стоят по обе стороны полевой дороги из д. Береш на БГРЭС-I. Рельеф сильно пересечен, между курганами 2 и 3 – узкая лощина. На кургане 1 находится тригопункт 3-й категории. Все курганы распахиваются.

13.Поселение "Берешское I". В 1,5 км к З от д. Береш. На краю правого коренного берега р. Береш. Размеры поселения, 100x70 м, определены по концентрации подъёмного материала, хотя в северной части они условны, поскольку распашка разнесла подъёмный материал на большую площадь. Материал состоит из фрагментов керамики андроновского и каменоложского типа (XIII-IX вв. до н.э.) и отходов каменной индустрии (отщепы и сколы кремнистой породы светло-серого цвета). На краю обрыва, высотой 5,5 м, в обнажении, виден культурный слой толщиной 0,15-0,25 м, в котором встречаются фрагменты костей и угли.

14.Поселение "Берешское III". В 2,2 км к СЗ от д. Береш, на мысу первой надпойменной террасы правого берега р. Береш. Подъёмный материал – керамика, часто богато орнаментированная, относится к рубежу II-I тыс. до н.э. Фрагменты керамики встречаются на широкой площади вдали от мыса, на пашне. В 1987 г. С.Б.Гультов раскопал около 40 кв.м. Работы показали, что поселение принадлежит к концу бронзового – началу железного веков. Культурный слой, толщиной 0,15-0,2 м. Находки – фрагменты орнаментированной керамики, костяные наконечники стрел, кремнёвые скребки, фрагменты бронзовых изделий, галечные «утюжки» и другие предметы. Поселение функционировало в андроновскую и карасукскую эпохи.

15.Поселение "Берешское IV". В 4,5 км к СЗ от д. Береш. Занимает площадь 80x110 м в ЮЗ береговой части широкой первой надпойменной террасы. Вся терраса, площадью примерно 250x150 м с трех сторон укрыта холмами. С севера терраса понижается, с З и Ю оно ограничено крутым склоном к воде, минимальное расстояние до которой – 30 м от края поселения. С востока граница условна и определяется началом повышения террасы. Собрана неорнаментированная керамика, мелкие обожжённые кости, угли. По керамике поселение может быть датировано концом бронзового – началом железного веков (рубеж II-I тыс. до н.э.).

16.Поселение "Берешское VII". В 7 км к ЮЗ от г. Шарыпово и в 4,2 км к СЗ от д. Береш, на мысовой части второй надпойменной террасы правого берега безымянного ручья, правого притока р. Береш. До уровня воды – 6-7 м. Терраса, на которой располагается поселение небольшая, с востока ограничена крутым склоном холма. Через поселение проходит ЛЭП. Площадь поселения 140x100 м. Подъёмный материал включает кремнёвые отщепы, в том числе

пластинчатые и осколки, относящиеся ко времени мезолит-неолит. Найдены обломки 3 наконечников кремневых стрел, скребки, нуклеусы.

17.Одиночный курган "Вязкий I". В 3,8 км к ВСВ от д. Усть-Парная. Располагается на краю высокого коренного берега заболоченной поймы оз. Вязкое в 400 м на З от него. Склон к пойме ровный, пологий. Расстояние до трассы Шарыпово-Абакан – 350-400 м на ЮЗ. Курган распахивается, имеет высоту 0,9 м, диаметр 30 м.

18.Курганная группа "Вязкая II". В 6,5 км к юго-западу от д. Темра на вершине водораздела, представляющего собой пологий холм, восточный пологий склон которого обращён к оз. Вязкое. До озера – 400-500 м. Короткий южный и длинный западный склоны обращены к болотистой пойме р. Парнушка. До реки около 1 км. Два кургана, распахиваются. До трассы Шарыпово-Абакан – 350-400 м на ЮЗ. Высота курганов 0,8-0,9 м, диаметр 22-34 м.

19.Курганная группа "Вязкая III". В 3,5 км к ЮЗ от д. Темра, немного к СЗ от подножия холма. Три насыпи вытянуты цепочкой по линии ЮВ -СЗ и стоят на вершине небольшой гряды, идущей от холма по направлению к северному берегу оз. Вязкое. К З от курганов начинается пологий склон, тянущийся к озеру и заканчивающийся у болотистого берега в 1,5 км от курганов. Насыпи курганов 1 и 2 не распахиваются. Их высота 1 м и 0,2 м, а диаметр по 16 м. Курган 3 распахивается. Его диаметр 18 м при высоте 0,2 м. На двух курганах заметны провалы от рухнувших перекрытий. Курганы могут быть датированы тагарским временем – VII-II вв. до н.э.

20.Курганная группа "Вязкая IV". В 3,5 км к ЮЗ от д. Темра, на пологом, длинном склоне к оз. Вязкое, до которого 4 км. Два кургана, соединенных полами, опахиваются. Заросли крапивой и мелким кустарником.

21.Поселение "Вязкое V". В 4,2 км к В от д. Усть-Парная. Располагается на небольшом ровном возвышении в 200 м к ЮЗ от оз. Вязкое, рядом с трассой Шарыпово-Абакан, с СВ ее стороны. С Ю к поселению примыкает болотистая пойма р. Парнушка. До реки около 1 км. Размеры поселения – 220x140 м. Памятник однослойный, культурный слой не более 0,4 м. Подъемный материал, представленный орнаментированной керамикой, обломками зернотёрок, галечными пестами и костями крупных животных, собранный А.И.Мартыновым и М.Б.Абсалямовым в 1975 г., по их мнению датирует памятник ранним этапом тагарской культуры, но возможно и ранее – предтагарским временем (первая половина I тыс. до н.э.).

22.Поселение "Вязкое VI". В 5,5 км к В от д. Усть-Парная. Занимает пологий ровный склон к ЮВ берегу оз. Вязкое в 400 м от уреза воды. Площадь поселения была определена по границам распространения подъемного материала – примерно 120x150 м. Подъемный материал представляет собой фрагменты неорнаментированной керамики, мелкие кости животных, угли. Все это позволяет датировать памятник тагарской культурой VII-I вв. до н.э.

23.Курганная группа "Гляден I". В 2,2 км к С от д. Гляден. Двенадцать курганов располагаются на краю правого коренного берега р. Кадат. Высота террасы над уров-

нем воды свыше 20 м. Курганы стоят очень плотно на краю глубокой ложины. Некоторые насыпи смыкаются полами. Курганы, несмотря на относительно большую высоту некоторых, распахивались. Два самых мелких (2 и 9) имеют высоту 0,5 м, остальные – 0,6-1,0 м. Один курган имеет высоту 1,6 м. Диаметры 27-50 м. Вблизи курганов и между ними найдено несколько крупных плит – вероятно это вынутые из оград угловые камни.

24.Курганная группа "Гляден II". В 3,5 км к С от д. Гляден, на вершине водораздела. Восемь курганов вытянуты цепочкой по склону холма в направлении ССВ – ЮЮЗ. Курганы крупные, насыпи не распахиваются, задернованы и поросли травой. Шесть курганов (1, 2, 3, 4, 5, 7) имеют высоту 0,8-1,3 м, диаметры 26-34 м. Курган 6 высотой 2,9 м и диаметром 58 м. Курган 8 возвышается на 1,8 м и имеет диаметр более 80 м. Его северная пола подрезана для сооружения на насыпи погрузочного узла и подъезда машин. На части курганов видны провалы в центрах от рухнувших перекрытий. Некоторые насыпи содержат в полах угловые и простеночные камни оград. Курганы могут быть датированы тагарским временем – VII-II вв. до н.э.

25.Курганная группа "Гляден IV". В 3,4 км к СЗ от д. Гляден. Пять курганов располагаются на пологой вершине небольшой, вытянутой с ЮВ на СЗ гряды, образовавшейся на длинном, пологом склоне к краю высокой надпойменной террасы правого берега р. Кадат. Расстояние до края террасы – 400 м на ЮЗ. Четыре кургана стоят цепочкой, вытянутой с ЮЮВ на ССВ, по гребню гряды, а один немного в стороне. Все курганы опахиваются. Высота курганов 0,8-1,7 м., диаметр – 26-46 м. На большинстве курганов сохранились невысокие угловые и простеночные камни оград. Зафиксированы западины в центрах курганов от рухнувших могильных перекрытий. Памятник относится к развитому этапу тагарской культуры (IV-III вв. до н.э.).

26.Курганная группа "Гляден V". В 3 км к СЗ от д. Гляден. Восемнадцать курганов вытянуты широкой цепочкой по вершине небольшой, вытянутой с ЮВ на СЗ гряды, образовавшейся на длинном, пологом склоне к краю высокой надпойменной террасы правого берега р. Кадат. Расстояние до края террасы – 300 м на ЮЗ. Курганы стоят очень близко, порой смыкаясь полами. Памятник не распахивается. Высота курганов 0,1-1 м, диаметр – 9-23 м. Часть насыпей имеет вытянутые с ЮВ на СЗ пропорции. На большинстве курганов сохранились невысокие угловые и простеночные камни оград. Зафиксированы западины в центрах курганов от рухнувших вниз перекрытий. Памятник относится к раннему этапу тагарской культуры (VI-V вв. до н.э.).

27.Поселение "Гляден VI". В 2,3 км к ССЗ от западной окраины д. Гляден, на краю высокой надпойменной террасы правого берега р. Кадат. До реки – около 500 м. У подножия террасы под поселением – старица. Высота террасы – 20 м. Поселение распахивается. Подъёмный материал встречался на территории примерно 140x120 м. Находки состояли из каменных и кремнёвых предметов, среди которых имеются: ножевидные пластины, нуклеусы и микронуклеусы, скребки (из кремня, кремнистого сланца, роговика, халцедона). Датировка памятника варьирует от III тыс. до н.э. до I тыс. до н.э.

28. Поселение "Гляден VIII". В 2 км к В от восточной окраины д. Гляден, на краю выделенной в виде мыса первой надпойменной террасы левого берега р. Кадат. Западная половина поселения разрушена широкой траншеей бульдозера при сооружении плотины. Поверхность сохранившейся части выгапывается скотом, так как здесь находится водопой. Превышение над уровнем воды – 3-4 м. Сохранившаяся площадь – 40x80 м. Находки в основном были обнаружены в стенках траншеи и состояли из крупных фрагментов больших остродонных сосудов с затертыми пучками травы и гребенкой стенками. Встречались кости животных и угли. Судя по материалу памятник уникален. Керамика датирует время его бытования серединой III тыс. до н.э. (афанасьевская культура). В Южной Сибири известно всего 2-3 поселения этого времени.

29. Поселение "Гляден IX". На окраине д. Гляден, в 700 м к ЮВ от зерносушилки, на краю первой надпойменной террасы левого берега ручья Лабин. От центра поселения до воды – 120 м на ЮЗ. Превышение над уровнем воды – 4 м. Площадка, занимаемая поселением имеет четко выраженные границы по краю первой террасы. Практически на всей этой площади (примерно 120x120 м) встречался подъемный материал. Сохранности поселения угрожает строительство с северной стороны от него нескольких домов и огород. Материал представлен фрагментами орнаментированной и неорнаментированной керамики, несколькими кремнёвыми отщепами, костями животных. Памятник может быть датирован тагарской культурой – I тыс. до н.э.

30. Поселение "Гляден X". В 1,5 км к ЮВ от западной окраины д. Гляден, на краю высокой надпойменной террасы правого берега ручья Лабин. Склон террасы крутой, высокий, зарос кустарником. Превышение над уровнем воды – 10-12 м. Площадка, занимаемая поселением, имеет понижение к ЗСЗ. Через территорию, занимаемую памятником, проходит полевая дорога из д. Гляден на покосы. Ранее она вела на пасеку. На ручье в 120 м от центра поселения к ЮВ стоит старая, ныне разрушенная плотина. Большая часть поселения, к З от дороги распаивается, поэтому его границы (200x100 м) было нетрудно установить по концентрации находок, а на не распаиваемой части по краю террасы. Подъемный материал представлен фрагментами орнаментированной и неорнаментированной керамики. Найдены два скребка из кремнистого сланца, крупный костяной наконечник стрелы с зарубками по бокам и великолепно сохранившийся раннетагарский бронзовый полноразмерный кинжал. Материал позволяет определить время существования памятника – I тыс. до н.э. (тагарская культура).

31. Поселение "Гляден XI". В 2,5 км к ЮВ от западной окраины д. Гляден, на краю высокой надпойменной террасы правого берега руч. Лабин. Склон террасы высокий, зарос кустарником и деревьями. Превышение над уровнем воды – 10-12 м. Площадка, занимаемая поселением, имеет небольшое понижение к ЗСЗ. Через территорию памятника проходит полевая дорога из д. Гляден на таежные покосы. Ранее она вела на пасеку. Большая часть поселения, к ЮЗ от дороги распаивается, поэтому его границы (200x120 м) установлены по концентрации находок, а на не распаиваемой части по краю террасы. Подъемный материал представлен фрагментами

орнаментированной и неорнаментированной керамики, кусочками угля, фрагментами костей животных. Время существования памятника укладывается в I тыс. до н.э. (тагарская культура).

32. Поселение "Гляден XII". В 3,8 км к З от окраины д. Гляден и в 0,4 км к З от поворота трассы Шарыпово-Темра на Гляден. На краю высокой надпойменной террасы правого берега р. Темра, в 150 м к В от нее. Склон в пойму пологий, пойма у его подошвы заболочена. К югу от площадки, занимаемой поселением, борт террасы прорезан неглубокой ложиной. К северу от поселения пойма резко расширяется. Поселение располагается на широком, слегка возвышающемся над остальной частью террасы мысу. Памятник распахивается. Его площадь – 140 x 120 м. Подъемный материал состоит из фрагментов керамических сосудов, кремневого наконечника стрелы, бронзовых шила и височного кольца. Памятник датируется в пределах конца II – I тыс. до н.э.

33. Поселение "Гляден XIII". В 1 км к СВ от окраины д. Гляден. На краю выделенной в виде пологого межгорного склона высокой первой надпойменной террасы правого берега р. Кадат. Высота над поймой – более 9 м. До воды – около 200 м. Площадь поселения ограничена естественными рубежами: с З – началом крутого склона сопки, с С – увеличением крутизны подъема, с В – оврагом и началом нового крутого подъема, с Ю – краем террасы. Поселение распахивается. Подъемный материал встречен на территории примерно 150x110 м. Находки состояли из некоторого количества фрагментов неорнаментированной керамики. Датировка памятника варьирует от III тыс. до н.э. до I тыс. до н.э.

34. Поселение "Гляден XIV". В 1 км к СЗ от западной окраины д. Гляден. На первой надпойменной террасе правого берега р. Кадат. Высота над уровнем воды – 3,5 м. Площадь поселения ограничена естественными рубежами: с З – началом крутого склона второй надпойменной террасы, подмываемого рекой, с С – началом крутого подъема на вторую надпойменную террасу, с Ю – краем террасы и руслом реки, с В – бродом. Ниже по течению реки – родник. Поселение не распахивается и используется как пастбище разрушается копытами животных. Подъемный материал встречался на территории примерно 70x190 м. Находки состояли из некоторого количества фрагментов неорнаментированной керамики и кремневого скребка. Датировка памятника варьирует от III тыс. до н.э. до I тыс. до н.э.

35. Поселение "Гляден XV". В 0,5 км к СВ от окраины д. Гляден, между р. Кадат и скотными дворами. Располагается на краю высокой надпойменной террасы левого берега р. Кадат. Высота над уровнем воды – более 8 м. Площадь поселения представляет собой слабо выраженный мыс террасы и ограничена рубежами: с З – бродом и тропой к нему, с С – краем террасы, с В – глубокой промоиной в краю террасы, с Ю – испорченной земляными работами территорией и оградой скотных дворов. Поселение не распахивается, используется как скотогон. Подъемный материал встречался на территории примерно 40x110 м. Находки состояли из фрагментов неорнаментированной керамики и кремневого скребка. Датировка памятника варьирует от III тыс. до н.э. до I тыс. до н.э.

36.Поселение "Дубинино I". В 1 км к ЮВ от ст.Дубинино на правом берегу р. Береш, на длинном, слегка террасированном склоне от высокой надпойменной террасы к первой террасе. От центра поселения до края первой террасы и начала пойменного болота – 80 м на З, до реки около 200 м в том же направлении. От центра поселения до грейдера Берёзовская ГРЭС-карьер "Отножка" – 100 м на В. Через центр поселения проходит полевая дорога на покосы. Площадь его 140x70 м. Подъёмный материал – неорнаментированная керамика, кости животных. Памятник относится к тагарскому времени – VII-I вв до н.э.

37.Одиночный курган "Лабин I". В 6 км к ЮВ от г. Шарыпово и в 5 км к ССВ от д. Темра. Курган с тригопунктом 2-й категории стоит на ровном поле, являющимся широким плато правого берега р. Темра. Насыпь большая: ее диаметр около 50 м., высота 1,8 м. Не распахивается, вся насыпь задернована, покрыта густой травой. Памятник относится к развитому этапу тагарской культуры (VI-III вв. до н.э.).

38.Одиночный курган "Лабин II". В 2,5 км к ЮЗ от д. Гляден, на ровном, слегка увалистом поле, вдали от каких-либо водных артерий. Эта местность является широким плато правого коренного берега р. Темра. Курган распахивается. Его высота 0,25 м, диаметр 25 м. В центре насыпи – светло-желтое пятно распаханного выкида из могилы.

39.Поселение "Ожинское II". В 7 км к ВСВ от СВ окраины г. Шарыпово, на краю первой надпойменной террасы левого берега р. Ожа. До реки от центра поселения – 120 м на В, высота террасы – 4 м. Склон к воде крутой, местами порос кустарником и деревьями. Площадка неровная, через его середину проходит с Ю на С невысокая, пологая гряда. Поселение распахивается. Граница распространения подъёмного материала – 150x200 м. Материал состоит из фрагментов орнаментированной и неорнаментированной керамики, нуклеуса из патинизированного кремня, костей животных. Памятник относится к самому концу II тыс. до н.э.- I тыс. до н.э. Через площадь занимаемую поселением проходит полевая дорога из Шарыпово на покосы и дойку.

40.Поселение "Ожинское V". В 8 км к ВСВ от окраины г. Шарыпово. По дороге, которая проходит вдоль правого берега реки, у подножья высокой террасы – до Шарыпово 10,5 км. Памятник располагается на мысу, полого выступающем из края второй надпойменной террасы правого берега р. Ожа. С севера мыс ограничен широкой и относительно неглубокой ложбиной (шириной около 6 м) от более высокой части террасы реки. До реки от центра поселения – 110 м на З, высота террасы – 12 м. Склон к воде зарос кустарником и деревьями. Площадка поселения неровная, имеет отчетливо выраженный склон к ЮЗ. Поселение не распахивается. Граница распространения подъёмного материала, собранного в следах бульдозерных траншей, – 180x90 м. Южная часть поселения подрезана грунтовой дорогой на дойку. Материал состоит из фрагментов орнаментированной и неорнаментированной керамики, кремнёвого отщепа. Памятник относится к тагарской культуре – I тыс. до н.э.

41. Поселение "Ожинское VI". В 8 км к ВСВ от окраины г. Шарыпово. По дороге, которая проходит вдоль правого берега реки, у подножья высокой террасы, до Шарыпово – 11,5 км. Располагается на остром мысу, образованном левым берегом р. Ожа (с С и СВ) и впадающим в неё с юго-запада безымянным ручьём, в 0,8 км к З от летней дойки. С юга от поселения проходит одна из дорог на дойку, с востока (в сторону Шушинских гор) начинается плавный подъём. До реки от центра поселения – 60 м на СВ, высота террасы – 6 м. Склон к воде зарос кустарником и деревьями. Площадь поселения неровная, прорезанная несколькими оплывшими ныне траншеями и ямами, поросшая мелким кустарником и крапивой. Поселение не распахивается. Граница памятника определяется его естественными очертаниями. Площадь мыса – 75x130 м. Материал состоит из фрагментов орнаментированной и неорнаментированной керамики, кремнёвого отщепа. Памятник относится к тагарской культуре – I тыс. до н.э.

42. Поселение "Озеро Попово". В 3 км к Ю от г. Шарыпово; на мысовой части низкого СВ берега пересохшего оз. Попово, на месте которого ныне заболоченная котловина, расстояние до которой от поселения около 200 м, превышение – 2 м. С 1992 г. на с СВ берегу пересохшего озера – садоводство. Подъёмный материал, состоящий из тагарской неорнаментированной керамики, мелких обожженных костей и кусков шлака был собран, в основном, на территории участка N 301. Керамика относится к I тыс. до н.э. Площадь поселения, вероятно, не менее 50x80 м.

43. Курганная группа "Озеро Попово II". В 4,5 км к Ю от г. Шарыпово и в 5,5 км к ЗЮЗ от д. Гляден. Два кургана стоят за первой от Шарыпово лесополосой, в 200 м к Ю от домов садоводства. До железной дороги 900 м на ЗСЗ. Площадка, на которой расположены курганы, представляет собой борт пологого склона к ныне пересохшему оз. Попово, до которого около 300 м на С. Курганы распахиваются. Их высота 0,4 м, диаметры 25-30 м.

44. Одиночный курган "Озеро Попово III". В 3,5 км к ЮЮЗ от г. Шарыпово и в 4 км на ВСВ от д. Береш; на пашне примерно в 400 м к СВ от бензозаправки и в 250 м к СЗ от железной дороги. Место, занимаемое курганом, представляет собой высокое и широкое плато в междуречье Темры и Береша. Поле неровное, к СВ и ЮЗ от кургана на пашне – лощины. Курган распахивается. Он имеет высоту 1,3 м, и диаметр 35 м.

45. Одиночный курган "Озеро Попово IV". В 5,5 км к Ю от г. Шарыпово и в 5,4 км к ЗЮЗ от д. Гляден; в створе восточных краев лесополос, идущих на ЗСЗ перпендикулярно железной дороге, до которой 2,2 км. Курган стоит на краю низкого, левого берега, к В от него начинается широкая болотистая пойма р. Темра, расстояние до которой около 1 км. Курган распахивается. Его высота 1,3 м, диаметр 35 м.

46. Одиночный курган "Озеро Попово V". В 6 км к Ю от г. Шарыпово и в 2,8 км к ВСВ от д. Береш; на обширном плато, в междуречье Темры и Береша. Курган стоит в первой от д. Береш лесополосе, которая проходит через его полу. Насыпь распахивается, она имеет неправильную форму и довольно крупные размеры – с С на Ю -65 м, с З на В -40 м. Высота кургана – 0,7 м.

47. Одинокый курган "Развилка". В 2 км к ССЗ от д. Усть-Парная, в 400 м к С от поворота трассы Шарыпово-Горячегорск на д. Линево; на краю второй надпойменной террасы левого берега р. Береш. Площадка, на которой стоит курган, отдана под огороды; вблизи возводятся дачные домики и хоз. постройки. Курган высотой 0,4 м подрезан по краям, его диаметр установить можно лишь примерно. В центре неглубокая, но обширная западина от провалившегося перекрытия.

48. Поселение "Развилка II". В 2,2 км к С от д. Усть-Парная и в 400 м к ЮЗ от развилки трассы, идущей из г. Шарыпово на Горячегорск и Ужур; на высокой части второй надпойменной террасы правого берега р. Береш. Превышение над уровнем воды 10-12 метров. Северный край поселения немного спускается по склону. Напротив центра поселения крутой склон к воде переходит в обрыв. По территории памятника происходит прогон скота, поэтому склон разбит копытами. Недалеко от вершины террасы – старая траншея, глубиной до 0,5 м и длиной 12 м. В ее стенках зачищен культурный слой толщиной – 0,2 м. Подъемный материал собран на площади 80x45 м. Он представлен торцовыми нуклеусами, торцовыми и призматическими микродрюдами, скребками (в том числе концевыми), обломками наконечников стрел, пластинок и микропластинок (в том числе с ретушью), отщепами, чешуйками. Памятник относится к эпохе мезолита – неолита (X-V тыс. до н.э.).

49. Одинокый курган "Сергеева Яма". В 4,7 км к ССВ от г. Шарыпово; на пологой вершине водораздела, в 800 м к В от трассы Шарыпово-Родники. Пологий склон, начинающийся к Ю от кургана ровный, лишь иногда он прорезан неширокими ложинами, одна из которых начинается в 100 м от кургана с СВ. Курган распахивается. Его высота 1,2 м, диаметр 45 м.

50. Курганная группа "Согринская I". В 5,5 км к З от д. Темра. Два кургана стоят на небольшом по площади перевале между началом восточного склона Березовой Гривы и невысокой, но крутой, поросшей березами сопки, являющейся отрогом Березовой Гривы. Курган 1 – большой, поросший травой, с камнями, стоящими по углам насыпи – вероятно, относится к развитому этапу тагарской культуры (IV-III вв. до н.э.). Курган 2 – меньшего диаметра, распахиваемый. Его высота – 0,7 м. Невдалеке от курганов – грунтовая дорога.

51. Поселение "Согринское II". В 4 км к СВ от д. Усть-Парная; на первой высокой приозерной террасе оз. Согринское в 250-300 м к ЮВ от уреза воды. В 300-400 м к Ю от поселения начинается подошва Березовой Гривы. Восточный край поселения ограничен небольшим всхолмлением, представляющим собой выход скальных пород. Площадь поселения определена по границам сборов подъемного материала и равна примерно 150x200 м. Подъемный материал богат и представлен в основном множеством фрагментов орнаментированной керамики, по стилю которой можно определить, что данное поселение существовало в эпоху развитой и поздней бронзы (вторая половина II – первая половина I тыс. до н.э.).

52. Курганная группа "Сопки I". В 4 км к З от д. Береш, в низкой пойме между рр. Береш и Базыр, примерно в 500 м к З от дойки. Двадцать четыре кургана, ныне составляющих группу, располагаются в основном в заболоченной дельте небольшого ручья по обе стороны дороги на оз. Алабуга. Вся поверхность, включая насыпи курга-

нов, покрыта плотной, короткой травой. Насыпи в большинстве своем с угловыми и простеночными камнями, на части заметны провалы от рухнувших могильных перекрытий. Раскопки велись в 1984 году – С.В.Красниенко, 1985-1986 гг. – А.В.Субботиным, Э.Б.Вадецкой, Е.Л.Кирилловым. За 1984-1986 гг. было раскопано 16 курганов, в юго-западной части могильника. Исследованные курганы относятся к тагарской культуре (вторая половина I тыс. до н.э.). Могилы индивидуальные и групповые. Погребальный обряд разнообразен: от труположений в узких грунтовых ямах, по несколько в кургане, до коллективных могил с трупосождением и мощным каменным и деревянным перекрытием. Встречены каменные ящики. Инвентарь – лепная неорнаментированная керамика, бронзовые предметы – ножи, шилья, украшения. Найден кинжал, оленные бляхи, бляшка с изображением свернутой пантеры. Поскольку через территорию могильника трижды в день проходит стадо коров на дойку и обратно, насыпи, особенно мелкие, разрушаются. Разрушению также способствует сильная заболоченность всей площади могильника, что в дождливые сезоны порождает еще большее разрушение насыпей под копытами животных.

53. Курганная группа "Сопки II". В 4,5 км к ЗЮЗ от д. Береш, в пойме двух рек – Береш и Базыр. Десять крупных насыпей стоят компактно в нешироком распадке между двумя сопками. Примерно в 300-400 м к Ю от могильника – заболоченная пойма ручья. Часть курганов вытянуты с ЮВ на СЗ. Высота курганов 0,3-0,9 м. Поскольку место, где находится могильник, является пастбищем, травянистый покров как на насыпях, так и в межкурганном пространстве короток. На некоторых насыпях видны угловые и простеночные камни оград. Курганы относятся к тагарской культуре (вторая половина I тыс. до н.э.).

54. Поселение "Темра I". В 2 км к В от д. Темра; на остром мысу, примерно в 100 м к Ю от края высокой надпойменной террасы правого берега ручья Прямого. Выше по течению (150-200 м) в ручей с В вливается другой – ручей Аракский. Склон террасы крутой, зарос кустарником и деревьями. Превышение над уровнем воды – 7-8 м. Поселение не распаивается, однако оно значительно нарушено хозяйственной деятельностью: на территории поселения имеются ямы, траншеи, рядом лежат кучи земли, выброшенные при рытье этих ям. Площадь поселения определена по естественным границам острого мыса. Она равна примерно 120x90 м. Материал представлен фрагментами керамики, кремневыми наконечниками стрел, нуклеусом, скребком, каменным оселком, кварцитовым скреблом и железным черешковым листовидным кинжалом. Датировка памятника широка, так как данный материал встречается в памятниках от II тыс. до н.э. до I тыс. до н.э.

55. Поселение "Темра II". В 0,4 км к В от д. Темра; на краю террасы правого берега р. Темра. От центра поселения до воды – 70 м к З. Превышение над уровнем воды – 9 м. Площадка, занимаемая поселением ровная. Поселение распаивается. Подъемный материал встречался на пашне, вдоль края террасы на расстоянии 120 м и в глубину на 70 м. Через западный край поселения проходит полевая дорога. Материал представлен каменным инвентарем, среди которого имеется: микропластины и отщепы из яшмы,

скребло, микронуклеусы, скребки из халцедона, кремнистого сланца и роговика. Найдены фрагменты керамики. Датировка поселения широка, поскольку данный материал встречается в памятниках от III тыс. до н.э. до I тыс. до н.э.

56. Поселение "Темра III". В 1,2 км к ЮВ от юго-восточной окраины д. Темра; на пологом склоне к широкой пойме правого берега р. Темра в 700-800 метрах к В от нее. Площадка под поселением является одновременно краем левобережной террасы ручья Татарский. Превышение над уровнем воды – 3-4 м. Вся территория, занимаемая поселением, не так давно подвергалась активной хозяйственной деятельности. Здесь находятся несколько траншей, ям разных размеров и степени затянутости. Вся поверхность заросла крапивой. Вероятно, это результат работы бульдозера по возведению плотины на ручье. Основная масса находок подъемного материала происходила из стенок траншей и ям. Площадь поселения можно определить приблизительно – 140x60 м. С южной стороны склон прорезан водотоком. Через поселение проходит полевая дорога из д. Темра на таежные покосы. Поселение не распаивается. Материал представлен фрагментами неорнаментированной керамики, обломками костей животных. Найден обожженный глиняный шарик неясного назначения. По материалу памятник датируется тагарским временем (I тыс. до н.э.).

57. Поселение "Темра IV". В 1,5 км к ЮЮВ от окраины д. Темра; на небольшой, хорошо выделенной террасе, в виде вытянутого с Ю на С мыса на крутом и высоком (около 30 м) склоне левого берега р. Темра, в излучине. Превышение площадки с поселением над уровнем воды – 8 м. Склон к воде зарос деревьями и кустарником. От реки до центра поселения – 80-100 м. Площадка ровная, без уклонов и западин. Поселение не распаивается, его площадь около 130x60 м. Юго-западная часть поселения разрушена бульдозером при возведении плотины через р. Темра. Основная масса подъемного материала происходит из стенок бульдозерной траншеи и с ее дна. Он представлен фрагментами керамики, обломками костей животных. Найдена лопатка животного с гравировкой на ней. Памятник, вероятно, относится к I тыс. до н.э.

58. Поселение "Темра V". В 2,5 км к ЮВ от окраины д. Темра; на краю высокой надпойменной террасы левого берега р. Темра. Превышение над уровнем воды – 15-20 м. Склон к воде крутой, заросший деревьями и кустарником. От реки до центра поселения – 220-240 м. Территория, занимаемая поселением представляет пересеченную несколькими глубокими балками террасу. Через поселение проходит полевая дорога из д. Темра на таежные покосы. Поселение распаивается, его площадь примерно 200x200 м. Именно здесь наблюдалась концентрация подъемного материала. Материал представлен фрагментами керамики, 3 бронзовыми шильями, оселком, галечными пестами, кремневым наконечником стрелы. Памятник может датироваться I тыс. до н.э.

59. Поселение "Темра VI". В 2,8 км к СЗ от северной окраины д. Темра; на краю первой надпойменной террасы правого берега р. Темра. Превышение над поймой 4 м, над уровнем воды – 5 м. От реки до центра поселения – 130 м. Южная часть поселения нарушена бульдозером при сооружении плотины через реку. Территория, занимаемая поселением распаивается. Оно вытянуто вдоль края террасы, его площадь 210x100 м.

На этом участке наблюдалась концентрация подъёмного материала. Он представлен фрагментами керамики, костяным и кремневым наконечниками стрел, фрагментами 2 бронзовых ножей, фрагментом шлифованного каменного топора двухсторонним кремнёвым орудием. Памятник может датироваться концом II- началом I тыс. до н.э.

60.Поселение "Темра VII". В 1,8 км к СЗ от северной окраины д. Темра; на крайней северо-западной части широкого мыса высокой надпойменной террасы правого берега р. Темра в месте, где река имеет большую излучину. Высота террасы над поймой – 10-12 м. До реки – около 400 м на З. У подножия террасы – родник. Через северо-западный край поселения проходит полевая дорога на пойменные покосы. Площадь поселения определена по границам распространения на пашне подъёмного материала. Она примерно равна 190x110 м. Материал представлен фрагментами керамики, обломком каменного песта, 2 железными наконечниками стрел, бронзовым ножом и сверлом, изделиями из кости. Памятник датируется I тыс. до н.э.

61.Поселение "Темра VIII". На окраине д. Темра, в 0,3 км к З от ее центра, к северу от кладбища; на краю высокой надпойменной террасы левого берега р. Темра. Склон в воде крутой, обрывистый, зарос деревьями и кустарником. Превышение над уровнем воды -10-12 м. С запада площадь поселения ограничивается склоном в широкую пойму реки. Через территорию, занимаемую поселением, идет полевая дорога из деревни к трассе Шарыпово-Ужур. Площадь памятника равна примерно 130 x130 м. Она была определена с северной и западной сторон по естественным границам, а с южной и восточной сторон – по распространению подъёмного материала. Он представлен фрагментами орнаментированной и неорнаментированной керамики, обломками костей животных, часто жжёными, и угольками. Памятник датируется I тыс. до н.э.

62.Поселение "Темра IX". В 1,8 км к ЗСЗ от центра д. Темра; на ровной площадке на краю первой надпойменной террасы левого берега р. Темра. Превышение над уровнем воды – 5 м. Склон к воде в западной половине поселения крутой, зарос кустарником и травой. В восточной части поселения склон пологий, открытый. Расстояние от центра поселения до воды – 70 м на С. С северо-запада площадку поселения ограничивает неглубокая, но широкая лощина. Через территорию поселения проходит полевая дорога из д. Темра на покосы и к трассе Шарыпово-Ужур. Южная половина поселения распаивается. Площадь поселения определена по границе распространения подъёмного материала. Она равна примерно 140x120 м. Подъёмный материал, представлен микропластинками, нуклеусами, скребками, скреблом из кремня. Возможна широкая датировка памятника – от III тыс. до н.э. до I тыс. до н.э.

63.Одиночный курган "Темра X". В 2 км к ЗСЗ от центра д. Темра; на ровной площадке недалеко от края первой надпойменной террасы левого берега р. Темра, в 150 м к ЮЗ от русла. С севера площадку, занимаемую курганом ограничивает неглубокая, но широкая лощина. Курган не распаивается. Его насыпь крупная, покрыта густой травой. В полах зафиксированы угловые камни ограды. Высота кургана 1,6 м, диаметр 26 м. На насыпи находятся ломаная сельскохозяйственная техника, ржавое железо,

трубы, строительный мусор. В центре – глубокий провал, который, скорее всего, свидетельствует о недавнем ограблении кургана. Памятник датируется развитым этапом тагарской культуры (IV-III вв. до н.э.).

64. Поселение “Темра XI”. В 2,1 км к ЗСЗ от центра д. Темра; на слегка всхолмленной и немного понижающейся к СЗ площадку на краю первой надпойменной террасы левого берега р. Темра. Превышение над уровнем воды – 3,5 м. Склон к воде кустарником и травой. От центра поселения до уреза воды – 70 м на В. Через территорию поселения проходит полевая дорога из д. Темра на покосы. Поселение распаивается. Его площадь была определена по границе распространения подьемного материала. Она равна 140x150 м. Подьемный материал представлен фрагментами керамики, каменной поделкой неясного назначения, фрагментами зернотерок, галечными колотушками. Поселение может датироваться первой половиной I тыс. до н.э.

65. Одиночный курган “Темра XII”. В 2,7 км к З от центра д. Темра; на ровном, слегка понижающемся к западу плато, далеко от края первой надпойменной террасы левого берега р. Темра, в 800 м к ЗЮЗ от русла. К югу от кургана проходит полевая дорога из д. Темра к трассе Шарыпово-Ужур. Курган распаивается. Его насыпь имеет высоту 0,5 м, а диаметр 38 м. Скорее всего курган датируется тагарской культурой (VI-II вв. до н.э.).

66. Поселение “Темра XIII”. В 3,5 км к З от центра д. Темра; на пологом восточном склоне к оз. Ближнее небольшой, вытянутой с З на В гряды. От центра поселения до уреза воды – 200 м на ВЮВ. Через территорию поселения проходит полевая дорога из д. Темра к трассе Шарыпово-Ужур. Площадь поселения была определена по границе распространения подьемного материала на пашне. Она равна 150x130 м. Подьемный материал представлен фрагментами орнаментированной и неорнаментированной керамики, костяным лоцилом, половиной голубой стеклянной бусины. Поселение может датироваться первой половиной I тыс. до н.э.

67. Поселение “Темра XIV”. В 4,8 км к З от центра д. Темра; на широкой седловине на вершине небольшой, вытянутой с З на В гряды, невдалеке от ее западной оконечности. От северного подножия гряды начинается широкая, заболоченная пойма междуречья р. Темры и р. Береш. Отсюда же берет истоки р. Поперечка. В 800 м к ЗЮЗ от поселения – оз. Согринское. Западная оконечность гряды разрушена песчаным карьером. Поселение имеет площадь 180x150 м. Подьемный материал представлен фрагментами керамики, скребком, пестом, бронзовым шилом. Поселение может датироваться II-I тыс. до н.э.

68. Поселение “Темра XV”. В 2 км к СЗ от северной окраины д. Темра. Занимает край мыса высокой надпойменной террасы правого берега р. Темра в месте, где террасу разрезает широкая и глубокая плоскодонная лощина, берущая свое начало в 400 м к ВСВ от памятника, у трассы Шарыпово-Темра. Поселение располагается на северном борту лощины. Высота террасы над болотистой поймой – 6-7 м. Расстояние до реки – около 100 м на З. Через южный и западный края поселения проходит полевая дорога на пойменные покосы. Площадь – 150x140 м. Материал представлен многочисленными фрагментами орнаментированной и неорнаментированной керамики, обломком каменного песта. По керамике памятник датируется I тыс. до н.э.

69. Поселение "Темра XVI". В 2,9 км к ССЗ от северной окраины д. Темра, в 0,5-0,6 км к ЗЮЗ от трассы Шарыпово-Темра, напротив конца лесополосы. На небольшом всхолмлении на борту широкой, но неглубокой, сильно распаханной лощины. Последняя тянется от слегка заболоченной, округлой западины, диаметром около 200 м, находящейся в 200 м к Ю от памятника к пойме р. Темра. Вероятно, в древности лощина и западина были заполнены водой. От р. Темра до центра поселения – не менее 0,6 км. Юго-восточная часть поселения распахивается, другая под сенокосом. Его площадь 200x150 м. Материал представлен фрагментами керамики, фрагментом бронзового серпа, костяным наконечником стрелы, двухсторонним кремневым орудием и орнаментиром ("чертов палец"). Найдены бронзовые игла, шило, множество шлаков, кусочки оплавленной меди. По материалу памятник может датироваться второй половиной II тыс. до н.э.

70. Рудоплавильня "Темринская". В 3,7 км к ВСВ от д. Усть-Парная; у северного подножия небольшого, высотой около 20 м холма, стоящего примерно на равном расстоянии в 350-400 м между оз. Вязкое и восточной оконечностью Березовой Гривы. До его полной запашки памятник представлял собой выкопанные вплотную друг к другу в самом основании холма 3 прямоугольных ямы, размерами примерно 3x3 м, сильно оплывшие и задернованные. По северному склону холм покрыт редким кустарником. А.И.Мартыновым и М.Б.Абсалямовым в 1975 г. рядом с этими ямами собраны куски медного шлака. Датировка памятника возможна в пределах II-I тыс. до н.э.

71. Курганная группа "Темринская I". В 2 км к ЮЮЗ от д. Темра на пологом СВ склоне безымянной сопки с тригопунктом. Двадцать один курган стоит с двух сторон от проселка. Среди насыпей встречаются крупные – высотой 2,1-2,3 м и мелкие – 0,4-0,5 м. Курганы стоят компактно, только курган 1, находящийся на пашне, отстоит от группы достаточно далеко. Он оплываётся, его поверхность задернована. По территории могильника проходит ЛЭП, опоры которой нарушили курганы 5 и 9. Угловых и простеночных камней на большинстве курганов не обнаружено. Несколько крупных курганов заросли крапивой. Курганы датируются тагарской культурой (VI-II вв. до н.э.).

72. Курганная группа "Темринская III". В 1,5 км к С от д. Темра, к В от дороги из Темры в Шарыпово. Два кургана стоят на краю высокой надпойменной террасы правого берега р. Темра, над местом, где запруженная река образовала водоем. Оба кургана, одинаковой высоты и диаметра (0,7 м x 15 м) не распахиваются, задернованы. На курганах – неглубокие западины от рухнувших могильных перекрытий. Курганы датируются тагарской эпохой (VI-II вв. до н.э.).

73. Курганная группа "Темринская IV". В 2 км к ССВ от д. Темра. Двадцать один курган располагается на высокой надпойменной террасе правого берега р. Темра, в месте, где река, благодаря запруде, образовала водоем. Курганы вытянуты широкой полосой протяженностью 400 м, шириной 120 м вдоль террасы. С Ю, ЮВ и В группа ограничена глубокой лощиной, которая выполаживается к В. Лощина имеет в своей центральной части небольшое ответвление на С, что отделяет несколько южных курганов группы. Курганы разной

высоты (0,5-2,4 м) и диаметра (12-35 м). Все курганы, кроме 1 и 2, распахиваются. Курганы, вероятно, датируются тагарской культурой (VI-II вв. до н.э.).

74.Курганная группа "Темринская V". В 2 км к СВ от д. Темра, на краю высокой надпойменной террасы правого берега р. Темра. Четыре кургана, два из которых – 3 и 4 – соединены полами. Курганы 1 и 2 стоят на краю и частично на склоне глубокой лощины, ограничивающей территорию могильника с С. В насыпях – по 1-2 угловых камня ограды. Курганы не распахиваются и поросли травой. На курганах 3 и 4 – неглубокие и широкие западины от провалившихся могильных перекрытий. Курганы, вероятно, датируются тагарской культурой (VI-II вв. до н.э.).

75.Одиночный курган "Темринский VI". В 3 км к ЮЗ от д. Темра, в 150 м к Ю от проселочной дороги из д. Темра на трассу Шарыпово-Ужур. У южной полы кургана – широкая, но неглубокая лощина, выполаживающаяся к В от насыпи. Насыпь не распахивается, поросла короткой травой. Высота кургана – 1,6 м, диаметр – 35 м. Курган, вероятно, датируется тагарской культурой (VI-II вв. до н.э.).

76.Курганная группа "Темринская VII". В 5 км к ЮЗ от д. Темра, на пашне. Два кургана стоят по обе стороны третьей от д. Косые Ложки лесополос, идущих перпендикулярно дороге Темра-Косые Ложки. Рельеф ровный, плавно понижающийся к Ю. Курган 1 не распахивается, его насыпь покрыта густой травой. Судя по насыпи, курган некоторое время тому назад подвергался распашке. Высота кургана 2,6 м, диаметр – 40 м. Курган 2 распахивается. Курган 1, вероятно, датируется тагарской культурой (VI-II вв. до н.э.).

77.Одиночный курган "Темринский VIII". В 4,5 км к ЮЗ от д. Темра, на пашне. Находится между двумя северными, ближними к Темре лесополосами. Насыпь высотой 2,1 м не распахивается, поросла травой, хотя форма кургана свидетельствует, что курган несколько лет подвергался распашке. Рельеф ровный, слегка понижающийся к З. Курган, вероятно, датируется тагарской культурой (VI-II вв. до н.э.).

78.Курганная группа "Темринская IX". В 3,8 км к ЮЗ от д. Темра, на пашне. Четыре кургана, из которых три крупных, высотой свыше 2 м, покрыты невысокой травой, и, хотя в настоящее время не распахиваются, возможно, недавно пахались. Самый невысокий курган 3 имеет диаметр 26 м и высоту 0,3 м. Рельеф местности немного повышается к З. Курганы, вероятно, датируются тагарским временем (VI-II вв. до н.э.).

79.Курганная группа "Темринская X". В 3,8 км к ЮЗ от д. Темра. Два кургана, стоящих на ровном, слегка понижающемся к СЗ поле. Курган 1 не распахивается, задернован, высота – 1,6 м. Курган 2, невысокий, распахивается. К ЮЗ от группы начинаются несколько рядов лесополос. Курган 1, вероятно, датируется тагарской культурой (VI-II вв. до н.э.).

80.Одиночный курган "Темринский XI". В 1 км к В от д. Темра; в центре большой по площади первой надпойменной террасы правого берега р. Темра, являющейся широким мысом, образованным рекой и безымянным ручьем – ее правым притоком. Курган не распахивается, его насыпь задернована, покрыта густой травой. В полах заметны угловые камни ограды. Высота кургана 1,1 м, диаметр 38 м. В центре – неглубокая, но широкая западина от рухнувшего могильного перекрытия.

81. Одиночный курган "Трёхрактный I". В 9,5 км к СВ от г. Шарыпово и в 1,5 км к ССВ от железнодорожного переезда дороги Шарыпово–Шушь; на пологом склоне к железной дороге. Расстояние до нее – 550 м. Высота кургана – 1,8 м, диаметр – 23 м. Курган не распаивается. Склон, в начале которого стоит насыпь, представляет собой поверхность со множеством запаханых лощин разной ширины и глубины. Датировается, вероятно, тагарской культурой (VI-II вв. до н.э.).

82. Поселение "Усть-Парная". На северной окраине д. Усть-Парная, на высоком коренном берегу – мысу, образованным в месте впадения р. Парнушка в р. Береш. Превышение террасы над уровнем поймы – 7-8 м. Его площадь примерно 60x110 м, культурный слой достигает 0,4 м. На памятнике несколько раз велись небольшие рекогносцировочные раскопки, давшие материал, говорящий о двухслойности поселения. В первый раз оно было заселено в начале I тыс. до н.э., во второй раз в самом конце этого же тысячелетия. Многочисленная, в основном орнаментированная керамика, костяные стрелы, бронзовые нож, бляшка, шило, фрагменты изделий из кости свидетельствуют о перспективности его дальнейших исследований.

83. Поселение "Усть-Парная II". В 1,2 км к СЗ от д. Усть-Парная. Поселение, размеры которого (60x70 м) определены по концентрации подъёмного материала, занимает край террасы правого берега р. Парнушки. Высота террасы от уровня воды – 2,5 м. Поселение разрушается. С СЗ, вплотную к границам поселения подходит старый гравийный карьер, с ЮВ площадь поселения подрезала ныне разрушенная дойка, за забором которой кучи заросшей, прелой соломы и навоза. На краю террасы высыпана куча асфальта. В подъёмный материал, входит орнаментированная и неорнаментированная керамика, кремневый и бронзовый наконечники стрел, три нуклеуса, микропластинки. Кремнёвые находки относятся ко времени неолита – эпохе бронзы. В береговом обнажении зачищен культурный слой, мощностью 0,2 м, в котором найдены кости животных и мелкие угли.

84. Поселение "Усть-Парная III". В 1,2 км к ЮВ от д. Усть-Парная, на ЮВ краю выделенного под дачное строительство участка. Площадка, занимаемая поселением, располагается в глубокой ложине между 2 грядами, вытянутыми по линии С-Ю, на пологом, понижающемся к С склоне к правому берегу р. Парнушка, до которой около 1 км. Обе гряды покрыты лесом. Площадь поселения 70x100 м. Его границы определены по концентрации подъёмного материала, представленного фрагментами неорнаментированной керамики, мелкими костями животных, древесным углем. Площадь поселения занята огородом. Памятник может датироваться тагарской культурой (I тыс. до н.э.).

85. Поселение "Усть-Парная IV". В 3 км к ВЮВ от окраины д. Усть-Парная и в 1,4 км к ЮЗ от трассы Шарыпово-Ужур. Поселение находится у восточного подножия невысокого, вытянутого с ССВ на ЮЮЗ узкого холма, на пологом ровном склоне к краю первой надпойменной террасы правого берега р. Парнушка, в 150 м к В от начала болотистой поймы. Вдоль подножия холма проходит полевая дорога на покосы. На значительной части площадки, занимаемой поселением – огород. Подъёмный материал собран на площади 170x80 м. Он представлен фрагментами орнаментированной керамики,

каменным орудием из окварцованного кремня, фрагментом бронзового котла, каменным молоточком. Памятник датируется тагарской культурой (VII-I вв до н.э.).

86. Поселение "Усть-Парная V". В 2,9 км к ВЮВ от окраины д. Усть-Парная, в 0,8 км к ЗЮЗ от трассы Шарыпово-Ужур. Памятник располагается на широкой, плоской, хорошо выделенной первой надпойменной террасе правого берега р. Парнушка. Самый край террасы слегка всхолмлен. Высота террасы над уровнем заболоченной поймы – 5-6 м. Расстояние до реки – 300 м на З. Территория, занимаемая памятником, распахивается. На пашне, на обширной площади был собран богатый подъемный материал, концентрировавшийся в трех местах, причем на каждом из этих небольших участков он типологически и хронологически своеобразен. Вероятно, на данном месте люди селились в течение достаточно долгого времени, каждый раз чуть сдвигая центр своего поселения. Подъемный материал представлен многочисленными фрагментами орнаментированной и неорнаментированной керамики различных эпох, костяными наконечниками стрел, обработанным рогом, костяными предметами (лощила, пенал, проколки, астрагалы с отверстиями, пряслица) и другими вещами. Найден плоский камень с прочерченными изображениями. Материал свидетельствует, что памятник был обитаем с конца II тыс. до н.э. по первые века н.э.

87. Поселение "Усть-Парная VI". В 2,6 км к В от окраины д. Усть-Парная. Поселение занимает вершину небольшой, пологой гряды, вытянутой с севера (от трассы Шарыпово-Ужур, до которой около 100 м) на юг, к заболоченной пойме р. Парнушка. Протяженность гряды – около 200 м. Ее южный край является краем надпойменной террасы правого берега р. Парнушка. Вдоль подножия длинной, восточной стороны гряды, в 120 м от ее вершины, протекает безымянный ручей, соединяющий оз. Вязкое с рекой. Высота гряды над уровнем заболоченной поймы – 7 м. Подъемный материал встречался по вершине гряды и на ее западном склоне на площади около 170x70 м. Он представлен фрагментами керамики, бронзовым ножом, железным кинжалом и каменной подвеской. Памятник датируется I тыс. до н.э.

88. Поселение "Усть-Парная VII". В 1,9 км к ВСВ от ЮВ окраины д. Усть-Парная. Находится у южного подножия Березовой Гривы, на очень низком и пологом склоне к пойме. Северная граница поселения примыкает к трассе Шарыпово-Ужур, южная заканчивается в болотистой пойме р. Парнушка, до русла которой – 300 м на юг. Территория, занимаемая поселением, распахивается. Подъемный материал был собран на широкой площади 230x150 м. Среди находок фрагменты орнаментированной и неорнаментированной керамики, костяные изделия (обоймочка, лощило и др.), каменные и кремневые орудия труда, обработанный рог, образцы бронзовой руды. Памятник датируется концом II тыс. до н.э. – первой половиной I тыс. до н.э.

89. Поселение "Усть-Парная VIII". В 2,1 км к ВЮВ от д. Усть-Парная. Распологается на первой надпойменной террасе левого берега р. Парнушка, в 300 м к ЮЗ от реки. Памятник занимает вершину небольшого, едва заметного возвышения перед началом склона к болотистой и заросшей невысоким кустарником пойме реки. Превышение площадки, занимаемой поселением, над уровнем поймы – 3 м. Памятник

распахивается. Сборы подъемного материала происходили на вершине и южном склоне возвышения, на площади 120x130 м. Он представлен фрагментами, в основном, неорнаментированной керамики тагарского времени. Памятник датируется тагарской эпохой – VII-I вв до н.э.

90. Одиночный курган "Холмогорский I". На окраине пос. Холмогорское, в 0,5 км к СЗ от жилых и хозяйственных построек; на невысоком останце, на краю широкой поймы р. Береш. Местность сильно пересечена – невысокие увалы, лощины. К востоку от кургана – пруд. Курган задернован, насыпь в середине имеет глубокий провал. Вероятно, это следы недавнего ограбления. В центре провала – куст. Курган, вероятно, датируется тагарской культурой (VI-II вв. до н.э.).

91. Одиночный курган "Холмогорский II". В 1 км к С от пос. Холмогорское и в 50 м к С от построенной в 1991 г. бензозаправки; на северо-западном берегу заболоченной лощины, отделяющей хоз. постройки от поселка. В результате строительства бензозаправки и подъездных путей полы кургана подрезаны. На насыпи стоит телеграфный столб, разбросаны арматура, куски бетона. В полах сохранились 2 угловых камня ограды. Высота кургана 0,4 м, диаметр – 19 м. Курган, вероятно, датируется тагарской культурой (VI-II вв. до н.э.).

92. Поселение "Холмогорское IV". В 1,5 км к С от пос. Холмогорское и в 1,5 км к ЮЗ от д. Береш; на краю и склоне полого спускающейся к СВ террасы, являющейся припойменной для левого берега р. Береш. К С от поселения простирается низменная, местами заболоченная межпойменная долина. Площадь поселения около 200x200 м. Культурный слой на памятнике – 0,4 м. На памятнике найдены фрагменты керамики, 5 костяных наконечников стрел, костяная и мраморная подвески с дырочками, 2 пряслица, фрагменты изделий из кости и рога и ряд других предметов. Остеологический материал представлен костями крупного рогатого скота. Поселение разрушается: длительное время террасу распахиляли, а ныне она отдана под огороды. Поселение относится к 2 историческим периодам: карасукской эпохе и раннему средневековью.

93. Курганная группа "Холмогорское IV". В 1,5 км к СЗ от пос. Холмогорское. Два кургана стоят на северном краю невысокого, обширного плато в междуречье рек Базыр и Береш. Курганы располагаются в 180 м к СЗ от хозяйственных построек поселка. Курганы подвергаются распашке, их высота 0,3 и 0,4 м., а диаметры – 23 и 25 м.

94. Поселение "Холмогорское V". В 200 м к СВ от края пос. Холмогорское и в 300 м к С от моста через р. Береш. Поселение, площадью 80x70 м занимает мыс коренного левого берега р. Береш. Высота до уровня заболоченной, покрытой кустарником низины, по которой течет река – 4-5 м. До реки около 150-200 м на В. Поверхность поселения потревожена траншеями и ямами, глубина которых не превышает 0,2 м. В отвалах ям найдены фрагменты керамики тагарского времени. Мощность культурного слоя – не более 0,2 м.

95. Поселение "Холмогорское VI". В 1,7 км к ЮВ от пос. Холмогорское и в 300 м к ЮЮВ от моста через р. Береш. Занимало край высокой надпойменной террасы левого берега р. Береш. Высота крутого склона к воде – 4,5-5 м. Поросшая кустарником, заболоченная пойма широкая, до воды от края террасы около 100 м. Поселение было

разрушено почти полностью несколько лет назад гравийным карьером. Нетронутый край поселения шириной не более 10-15 м занимает примерно половину узкого останца береговой террасы. В обнажении стенок карьера, разрушившего большую часть поселения с ЮЗ стороны, зачищен культурный слой, толщиной 0,15-0,20 м, содержащий фрагменты керамики, мелкие обожженные кости животных, угольки. Керамика ориентировочно датируется I тыс. до н.э.

96. Курганная группа "Шарыповская I". В 2 км к ЮЗ от г. Шарыпово. Два кургана стоят на ровном, обширном плато, пересеченном рядами лесополос, проходящими к Ю от г. Шарыпово. Курганы располагаются с северной и южной стороны ближайшей к Шарыпово лесополосы. Курган 1 – высокий, 3,2 м. и диаметром 22 м, не распахивается; датируется, вероятно, тагарской культурой (VI-II вв. до н.э.). Курган 2 распахивается. Его высота – 0,9 м, диаметр – 22 м.

97. Одиночный курган "Шарыповский II". В 4 км к С от центра д. Береш, на ровном поле, между второй и третьей линией лесополос, идущих в направлении СЗ-ЮВ. Располагается в 200 м к В от старой проселочной дороги из д. Береш в Шарыпово. Курган не распахивается, зарос крапивой; датируется, вероятно, тагарской культурой (VI-II вв. до н.э.). Наверху – тригопункт 3-й категории.

98. Одиночный курган "Шарыповский III". В 3 км к З от г. Шарыпово, на ровном, обширном поле. До начала склона в широкую пойму р. Береш, находящуюся к З – около 1 км. Курган, высотой 0,7 м, диаметром 37 м, распахивается. К Ю от кургана, на расстоянии около 100 м – значительная по площади группа кустарника.

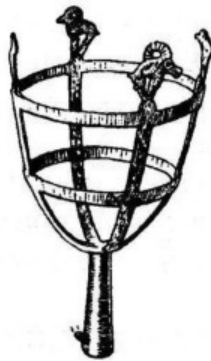
99. Одиночный курган "Шарыповский V". В 2,4 км к ВСВ от ц. г. Шарыпово. Насыпь стоит в 400 м к В от края высокой надпойменной террасы правого берега р. Кадат, на склоне, полого поднимающемся к вершине водораздела. Полы кургана распаханы, центральная часть насыпи осталась нетронутой и покрыта травой. Высота кургана – 0,7 м, диаметр 28 м. Датируется, вероятно, тагарской культурой (VI-II вв. до н.э.).

100. Одиночный курган "Шарыповский VI". В 3 км к ВСВ от ц. г. Шарыпово. Располагается к З от вершины водораздела. Курган стоит в начале пологого склона к краю второй надпойменной террасы правого берега р. Кадат, до которого около 1 км. Курган распахан, его высота – 0,4 м, диаметр 18 м.

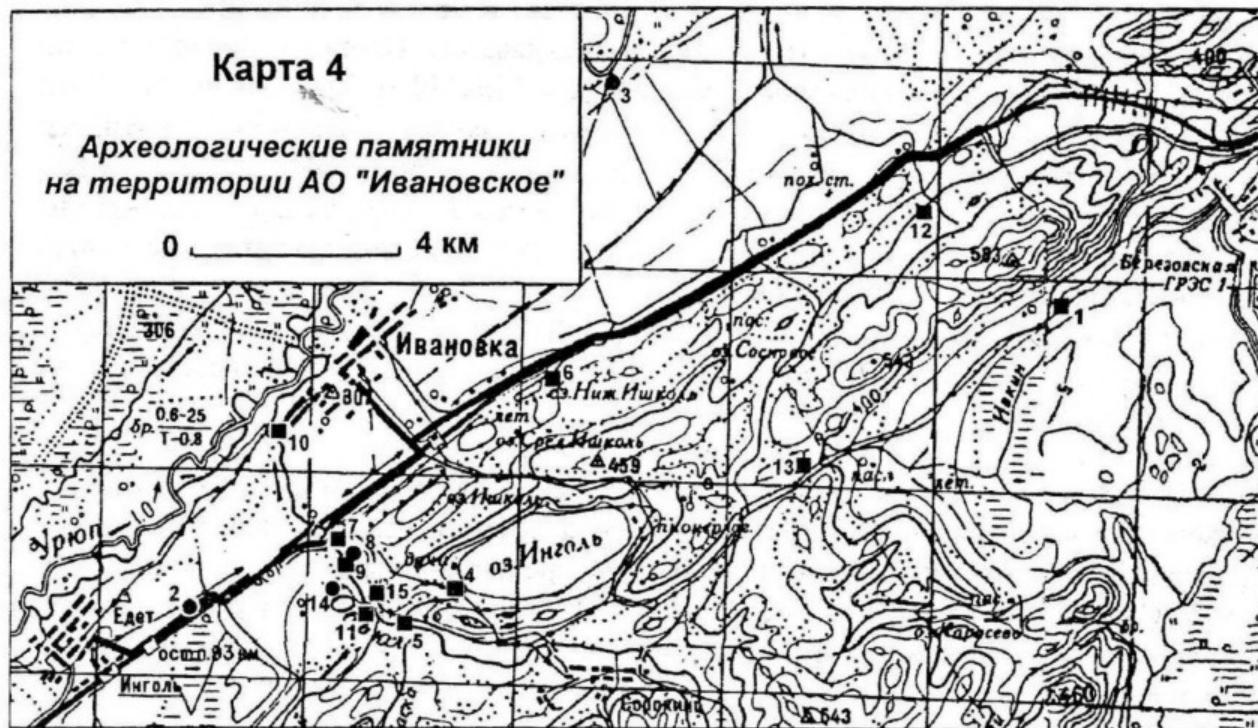
101. Поселение "Шарыповское VII". В 1,3 км к СВ от вокзала г. Шарыпово; на краю высокой надпойменной террасы правого берега р. Кадат. До реки от центра поселения – 400 м на З, высота террасы – 13 м. Край террасы изрезан неглубокими, короткими лощинами. На краю террасы находится тригопункт 3-й категории. Поселение распахивается. Площадь определена по границе распространения подъемного материала – 260x220 м. Материал поселения состоит из: фрагментов орнаментированной и неорнаментированной керамики, каменного инвентаря (отщепы, скребки, песты), фрагмента бронзового ножа, бронзового долота, железной трехгранной стрелы, фрагментов зернотерок. Памятник относится ко второй половине II тыс. до н.э. - I тыс. до н.э.

102.Поселение “Шарыповское VIII”. В 1,2 км к В от вокзала г. Шарыпово; на краю высокой надпойменной террасы правого берега р. Кадат. До реки от центра поселения – 300 м. на З, а высота террасы – 12 м. В том месте, где находится поселение, терраса имеет небольшое понижение. Поселение распаивается. Площадь определена по границе распространения подъёмного материала – 140x110 м. Материал состоит из: фрагментов орнаментированной и неорнаментированной керамики, каменного инвентаря (микропластинки, скребка, сверла, отщепов, диабазовой корнекопалки, песта и других предметов). Датировка памятника вызывает затруднения, поскольку она может варьировать в пределах- II тыс. до н.э.- I тыс. до н.э. Вероятно, на этом месте люди селились несколько раз, в разные времена.

103.Поселение “Шарыповское IX”. В 1,5 км к ЮВ от восточной окраины г. Шарыпово; на краю высокой надпойменной террасы правого берега р. Кадат. Расстояние до реки – 350 м на З, а высота террасы – 16 м. Через поселение проходит полевая дорога из Шарыпово в д. Гляден, до которой 8 км. В месте пересечения дороги с р. Кадат – брод. Поселение распаивается. Площадь его определена по границе распространения подъёмного материала – 180x160 м. Материал состоит из: большого количества фрагментов орнаментированной и неорнаментированной керамики, керамических пряслиц, многочисленного каменного инвентаря (микропластинок, микронуклеусов и скребков, остроконечника, фрагмента стрелы). Датировка памятника вызывает затруднения, так как она может варьировать широко – II тыс. до н.э.- I тыс. до н.э. Вероятно на этом месте люди селились в разные времена.



АО «ИВАНОВСКОЕ»



1. Поселение "Дубинино IV". В 5 км к ЮЗ от окраины ст. Дубинино. Располагается на пологом юго-восточном склоне горы Сюень, примерно в 600 метрах от северо-западного берега водохранилища Березовской ГРЭС-I. Вдоль северной границы поселения, по кромке леса, в озеро стекают два безымянных ручья. Поселение находится на правом берегу ручьев, на первой надпойменной террасе. Поселение распаивается. Его площадь 200x220 м. На поле, где располагается памятник, имеется несколько опаканных пней. Подъемный материал представлен фрагментами орнаментированной керамики, костями животных. Памятник датируется тагарской культурой – VII-I вв. до н.э.

2. Курганная группа "Едет I". В 1,8 км к ВСВ от с. Едет, в 60 м от трассы из с. Ивановка в с. Едет. Два кургана стоят на ровной, без уклона площадке на левом берегу безымянного ручья, примерно в 600 м к ЮЗ от его берега. До края высокой надпойменной террасы правого берега р. Урюп – около 1 км на ССЗ. Курганы распаиваются. Курган 1 имеет высоту 0,9 м, а курган 2 высоту 0,6 м. Диаметр обоих курганов 35 м. Камней на насыпях и рядом нет. По трассе до с. Едет – 3 км, а до с. Ивановка 7 км. Рядом с трассой проходит железная дорога.

3. Курганная группа "Ивановка II". Три насыпи располагаются на краю правого высокого коренного берега р. Урюп в 300-400 метрах к ССВ от устья руч. Агашка. Склоны к воде высотой около 12-15 м заросли деревьями. К ЮЗ от группы – давние нарушения крутого склона к устью ручья. Ныне это все заросло кустарником и кра-

пивой. Курганы 2 и 3 распахиваются их высота 1,2 и 1,9 м а диаметры 27 и 20 м соответственно. Курган 3, находящийся на самом краю террасы, имеет высоту 2,6 м, а диаметр 23 м. Он зарос травой. Насыпь нарушена тригопунктом 2-й категории, под опоры которого была выкопана траншея. Ныне тригопункт повален. В траншее Н.Л.Членова нашла фрагменты "сетчатой", по ее мнению неолитической керамики.

4. Поселение "Инголь I". На цокольной террасе ЮЗ берега оз. Инголь, у подножия гряды, примерно в 50 м к ЮЗ от воды. Южнее поселения из озера вытекает руч. Ингольский Ключ. Работами кемеровских археологов в 1980-1981 гг. вскрыто около 300 кв. м. По мнению исследователей, площадь поселения до 2500 кв. м. Мощность культурного слоя 0,1-0,3 м. Он разрушается туристскими ямами, кострищами. Материалы раскопок (керамика в виде фрагментов) свидетельствуют, что памятник относится к доандроновскому времени (до XIII в до н.э.). Тогда же на памятнике были вскрыты два андроновских погребения в каменных ящиках. Инвентарь – керамика, каменный треугольный наконечник. Работами С.Б.Гультова в 1991 году площадь раскопа была расширена. Раскопано еще одно андроновское погребение без инвентаря и найдено несколько фрагментов доандроновской керамики, а также обломки наконечников стрел, скребла, скребловидные орудия, отщепы, чешуйки, предположительно обнаружено жилище.

5. Поселение "Ингольский Ключ". В 6,5 км к ЮЮВ от с. Ивановка и в 2,5 км к ЮЗ от оз. Инголь; на краю первой надпойменной террасы правого берега руч. Ингольский Ключ, недалеко от его впадения в р. Обьют. В этом месте ручей делает петлю, и его излучина является южной границей памятника, размеры которого 80x50 метров. Площадка ровная, покрыта плотной, невысокой травой. Подъемный материал, собранный в 1991 г. состоит из фрагментов орнаментированной и неорнаментированной керамики, обломков каменных орудий, часть из которых с ретушью, кремнёвых пластин. Судя по орнаментации керамики, она относится к эпохе поздней бронзы (конец II тыс. до н.э. – начало I тыс. до н.э.).

6. Поселение "Нижний Ишколь". В 3 км к ЮВ от с. Ивановка. Располагается на склоне к первой надпойменной террасе СВ берега оз. Нижний Ишколь в 250 м к ВСВ от воды. В 130 м к ЗСЗ от центра поселения – заболоченный кустарник и камыши. Площадь поселения 150x170 м. Подъемный материал – керамика, кости животных, датируют памятник I тыс. до н.э. Через территорию поселения проходит ЛЭП высокого напряжения и полевая дорога от трассы Дубинино-Едет к пионерлагерю на оз. Инголь. До железной дороги – 350 м на ССЗ.

7. Поселение "Обьют I". В 3,7 км к ЮЮВ от с. Ивановка. Занимает оконечность мыса на краю второй надпойменной террасы правого берега р. Обьют. Имеет небольшую площадь, примерно 45x35 м. Обнаружено в процессе раскопок кургана могильника "Обьют II". Курган разрушил центральную часть поселения. Культурный слой внутри ограды и в том месте, где находилась могила, уничтожен. В заполнении могилы и в насыпи найдены фрагменты керамики, которые могут быть датированы андроновской культурой (XIII-XI вв до н.э.). Найдено несколько кремнёвых отщепов, мелкие осколки и обломки костей, угольки. Мощность культурного слоя – 0,2-0,3 м.

8. Курганная группа "Обьюл II". В 3,5 км к ЮВ от с. Ивановка. Четырнадцать хорошо заметных, крупных насыпей располагаются примерно в 70-250 м к С от края террасы высокого правого берега р. Обьюл. Насыпи стоят кучно, не распахиваются. Высота курганов 0,2-0,9 м, диаметр 15-40 м. На курганах заметны угловые и иногда простеночные камни оград, видны провалы в центрах от рухнувших могильных перекрытий. Памятник раскапывался дважды: в 1957 и в 1991 гг. Н.Л.Членова раскопала курган с 1 могилой и 3 погребенными. Инвентарь: 2 тагарских сосуда и шило. С.Б.Гультов раскопал в 1991 г. 3 небольших кургана, в которых находилось 11 могил. Погребения содержали от 1 до 4 человек. По мнению автора каждый курган мог принадлежать членам одной семьи. По материалу (кельты, кинжалы, зеркала, ножи, шилья – все из бронзы, костяные наконечники стрел, украшения, керамика) раскопанные курганы относятся к VI-IV вв до н.э. – времени расцвета тагарской культуры.

9. Поселение "Обьюл III". В 4 км к Ю от с. Ивановка. Занимает небольшой по площади останец обтекания в пойме р. Обьюл. Возвышенность, высотой 1,5 метра находится в 25 метрах к Ю от основания высокой надпойменной террасы правого берега реки. Заболоченная пойма реки начинается с южной стороны останца и тянется до воды, расстояние до которой около 200 м. На памятнике собран подъемный материал, состоящий из 2 торцевых нуклеусов, обломков кремневых орудий, часть из которых с ретушью, отщепов, сколов, чешуек. Площадь поселения не превышает 20х40 м.

10. Поселение "Обьюл IV". В 0,5 км к ЮЗ от окраины с. Ивановка, на первой надпойменной террасе правого берега р. Обьюл. Широкая терраса, на краю которой располагается поселение некоторое время тому назад была занята карьером по добыче песка. Н.Л.Членовой в 1957 г. проведены небольшие рекогносцировочные раскопки, давшие материал, относящийся к андроновскому и тагарскому времени (XIII-III вв до н.э.).

11. Поселение "Обьюл V". В 4 км к ЮЮВ от ЮЗ края с. Ивановка. Располагается на краю первой надпойменной террасы левого берега р. Обьюл. Берег к СВ обрывистый, высота террасы над водой – 3,5 м. Берег к востоку от поселения и противоположный – правый берег заросли кустарником. Восточный край поселения разрушен силосной ямой шириной 8 м и длиной 60 м. Поселение распахивается, его площадь 130х200 м. Подъемный материал – керамика, кости животных железный наконечник стрелы, железный шлак, датирует памятник первыми веками н.э., но может быть и позже. До трассы Дубинино-Инголь – 2 км.


12. Поселение "Ручей Симаков". В 8 км к В от окраины с. Ивановка и в 1,5 км к ВЮВ от автотрассы и железной дороги Дубинино-Ивановка. Располагается на высокой надпойменной террасе левого берега руч. Симаков, примерно в 100 м от воды. Высота площадки поселения над уровнем воды около 12 м. Склон к воде крутой, зарос кустарником и деревьями. Посередине площадки, занимаемой поселением, проходит пологая протяженная гряда, верхняя часть которой покрыта лесом. Поселение распахивается. Его размеры 170х130 м. Подъемный материал представлен каменным инвентарем: скреблами, скребловидными орудиями, резцами, нуклеусами

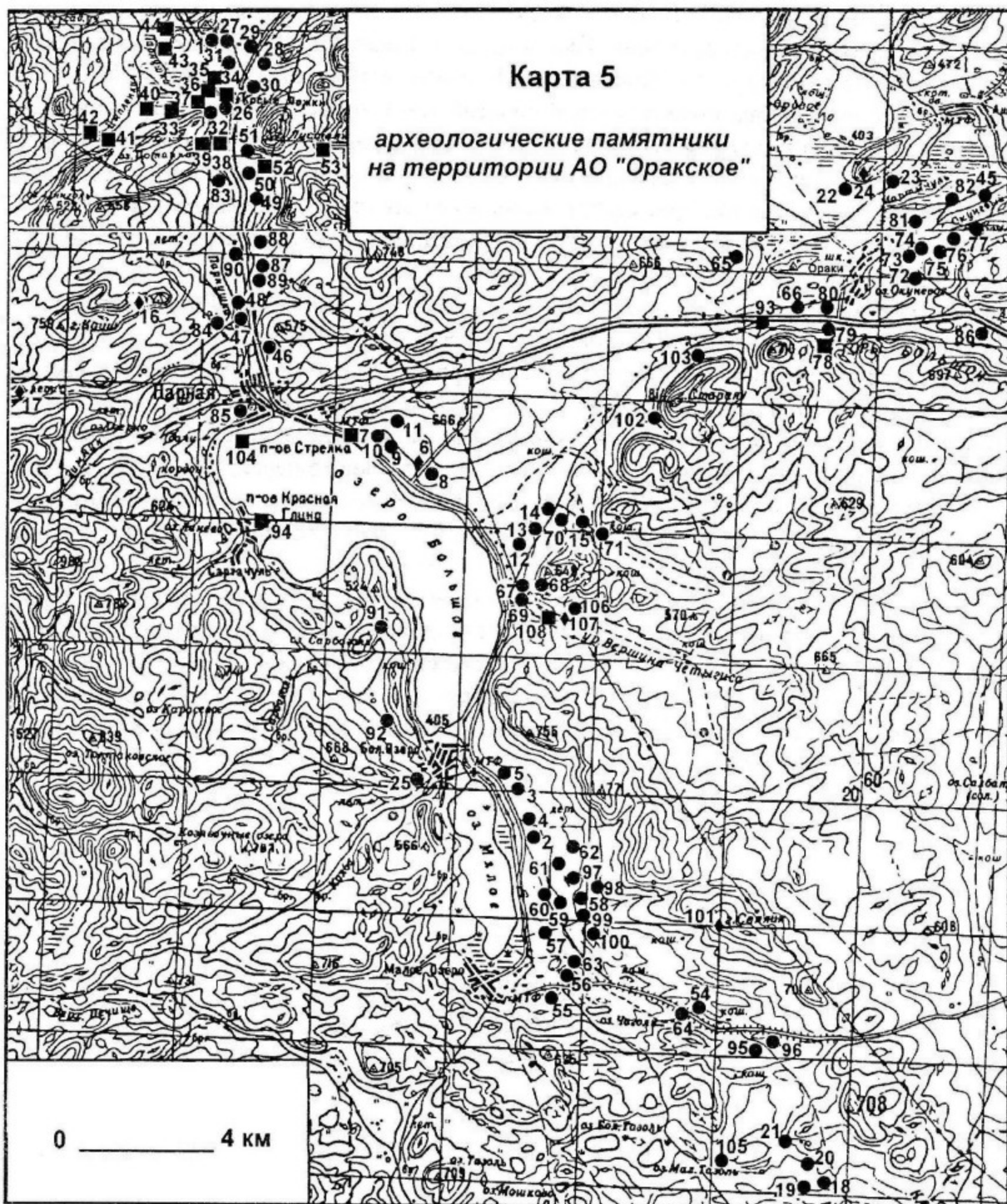
из кварцита, окварцованного кремня, роговика. Найден галечный пест. Памятник датируется эпохой мезолита - неолитом – X-V тыс. до н.э.

13. Поселение "Сорокино I". В 4,5 км к СВ от окраины д. Сорокино и в 700-800 м к СВ от поворота с трассы Дубинино-Ивановка на д. Сорокино. Располагается на террасе северо-западного берега небольшого оз. Круглое, в 100 метрах от воды. Площадь террасы небольшая, она вытянута узкой полосой вдоль берега. Далее к СЗ начинается крутой подъем на гряде. Превышение площадки поселения над уровнем воды около 5 м. Поселение распаивается. Его площадь 200x60 м. Подъемный материал представлен фрагментами орнаментированной керамики, костями животных. Найден кремневый скребок и несколько отщепов. Памятник датируется концом бронзового века – концом II – началом I тыс. до н.э.

14. Курганная группа "Толкин". В 4,7 км к ЮЮЗ от с. Ивановка. Двенадцать насыпей располагаются на первой надпойменной террасе левого берега р. Обьюл в 50-300 м к ЮЗ от края террасы. Расстояние от края террасы до реки – 70 м. Курганы распаиваются. Какого-либо порядка в их расположении не прослеживается. Высота курганов 0,2-1 м, диаметр 14-38 м. На самом крупном кургане 3 заметна небольшая по глубине, но широкая западина от рухнувшего надмогильного перекрытия.

15. Поселение "Толкин Мыс". В 4,8 км к Ю от с. Ивановка, на выступающей и возвышающейся части первой надпойменной террасы правого берега р. Обьюл. До воды – 50 м на ЮЗ. Площадь поселения 50x30 м. В 1991 г. С.Б.Гультов заложил 2 траншеи с целью определения мощности культурного слоя и культурно-хронологической принадлежности памятника. Ширина траншей – 1 м, длина одной – 7 м, другой, имеющей форму буквы "Г", – 13 м. Толщина культурного слоя – 0,2-0,3 м. Его подстилает материк из мелкого красноватого гравия. Обнаружены фрагменты керамики, которые принадлежат эпохе поздней бронзы (конец II – начало I тыс. до н.э.), несколько кремневых отщепов, фрагменты костей животных. В культурном слое имеются угли.





АО «ОРАКСКОЕ»

1. Одиночный курган "Абголь". В 3 км к СЗ от д. Косые Ложки, в 50 м к В от трассы Шарыпово-Ужур, у подножия невысокой крутой безымянной сопки, с триангуляционным знаком наверху. Назван по озеру, лежащему в 500 м от трассы на З, напротив кургана. В 200 м от кургана к Ю находится деревенское кладбище, занимающее крупный пологий холм. Насыпь имеет небольшую высоту и диаметр, распахивается. Участок, занимаемый курганом, ограничен с ЮЗ лесополосой и трассой, с СЗ – полевой дорогой, и наконец, с СВ – еще одной лесополосой. Курган датируется, вероятно, тагарской культурой (VI-II вв. до н.э.).

2. Курганная группа "Апрельев Лог I". В 4 км к ЮЮВ от д. Большое Озеро и в 50-100 м к В от трассы д. Большое Озеро – д. Малое Озеро. Два кургана стоят в небольшой ложине, прорезающей высокий коренной берег оз. Малое, примерно в 1 км к В от воды. Курган 1, находящийся на склоне ложины, имеет высоту 1,5 м и диаметр 38 м. Курган 2, стоящий на склоне небольшой гряды, плавно понижающейся с В на З имеет несколько меньшие размеры – 19 м, при высоте 0,5 м. Курган 2 распахивается. На кургане 1 видны угловые и простеночные камни оград. Группа датируется, вероятно, тагарской культурой (VI-II вв. до н.э.).

3. Курганная группа "Апрельев Лог II". В 2, км к ЮВ от д. Большое Озеро и в 100-500 м к СВ от трассы д. Большое Озеро – д. Малое Озеро. Тринадцать курганов располагаются на пологом склоне СВ берега оз. Малое, примерно в 1 км от воды. Девять небольших курганов стоят кучно у дороги. Их диаметры 10-20 м, высота 0,4-1,0 м. Четыре крупных кургана (высота 0,3-1,2 м, диаметр до 40 м) отстоят на 250 – 350 м от первой группы и вытянуты цепочкой по линии С-Ю. Курганы не распахиваются. На некоторых видны угловые и простеночные камни оград. В центрах насыпей – неглубокие, широкие западины от рухнувших надмогильных перекрытий. Группа датируется тагарской культурой (VI-II вв. до н.э.).

4. Курганная группа "Апрельев Лог III". В 3,5 км к ЮВ от д. Большое Озеро и в 400-500 метрах к СВ от трассы Большое Озеро-Малое Озеро. Пятнадцать курганов стоят компактно на пологом, ровном склоне СВ берега оз. Малое, примерно в 1 км от воды. Через могильник проходит полевая дорога, которая немного видоизменила насыпь кургана 1. С северной стороны дороги проходит русло водотока, по которому в озеро стекает вода после крупных дождей. Южные полы курганов 7 и 9, а также северная пола кургана 1 немного нарушены водотоком. На части курганов видны широкие, но неглубокие провалы от рухнувших надмогильных перекрытий. В насыпях некоторых курганов встречены угловые и простеночные камни оград. Размеры курганов – 20-44 м, высота 0,1-3 м. Группа датируется, вероятно, тагарской культурой (VI-II вв. до н.э.).

5. Курганная группа "Апрельев Лог IV". В 1,2 км к ЮВ от д. Большое Озеро и в 30-100 м к СВ от трассы Большое Озеро-Малое Озеро. Пять курганов располагаются на низком СВ берегу оз. Малое, в 150 м от уреза воды. Курганы стоят на пологом, ровном

склоне к озеру, причем 4 из них – практически вплотную друг к другу (насыпи курганов 1 и 4 соединяются полами), а пятый несколько отстоит к С. Курганы распаиваются, их высота 0,2-1,2 м, диаметры – 16-24 м.

6. Каменоломня "Большое Озеро". В 4,5 км к ЮВ от с. Парная, на восточном берегу оз. Большое, в 1 км к СВ от берега. Рельеф повышается с ЮЮЗ на ССВ, высота площадки памятника 5-6,5 м от подножия склона. Памятник стоит на месте выхода коренных пород девонского песчаника светло-серого цвета. Встречаются каменные блоки, видимо, носящие следы искусственной обработки: правильных геометрических форм, с подтесанными краями, искусственными желобками и бороздами для скрепления блоков между собой. Геофизиками установлена идентичность пород каменоломни и плит оград курганов находящихся поблизости могильников тагарского времени. Памятник предположительно датируется VI-III вв. до н.э.

7. Поселение "Большое Озеро". В нескольких десятках метров к ЮЮВ от самой крайней ЮВ усадьбы с. Парная; на узкой первой надпойменной террасе СВ берега оз. Большое. Сразу за площадкой с поселением поднимается крутой склон ко второй надпойменной террасе, прорезанный идущей вдоль озера автотрассой Парная-Большое Озеро. Превышение площадки, занимаемой поселением, над уровнем воды – 5 м. Поселение обнаружено по скоплению фрагментов орнаментированной и неорнаментированной керамики, мелких раздробленных костей животных и кусочков угля, встреченных на площади 130x70 м. Ныне здесь находятся огороды, из-за чего культурный слой поселения разрушен. Судя по керамике памятник может относиться к тагарской культуре (I тыс. до н.э.).

8. Одиночный курган "Большое Озеро II". В 5,2 км к ВЮВ от с. Парная и в 9 км к С от д. Большое Озеро; на пологом ровном склоне к СВ берегу оз. Большое, в 1,1 км от уреза воды. С СЗ от кургана проходит грейдер, соединяющий трассу Парная-Большое Озеро с трассой Парная-Ужур. Не распаивается, его насыпь задернована, покрыта травой. Зафиксировано несколько угловых и простеночных камней. В центре – глубокий провал, который может являться следствием рухнувшего надмогильного перекрытия или свидетельством ограбления. Курган относится к развитой тагарской культуре (IV-III вв. до н.э.).

9. Одиночный курган "Большое Озеро III". В 3,7 км к ЮВ от с. Парная и в 150 м к СВ от трассы Парная-Большое Озеро. Распаиваемый курган высотой 0,3 м, диаметром 18 м стоит на пологом и ровном склоне низменного СВ берега оз. Большое. Возможная датировка - тагарское время (IV-III вв. до н.э.).

10. Курганная группа "Большое Озеро IV". В 3, км к ЮВ от с. Парная и в 150 м к СВ от трассы Парная-д. Большое Озеро. Два кургана стоят на пологом и ровном склоне СВ берега оз. Большое, примерно в 600 м от уреза воды. Курганы распаиваются. Высота кургана 1 – 0,8 м, а кургана 2 – 0,3 м. Диаметры – 38 и 29 м соответственно.

11. Одиночный курган "Большое Озеро V". В 4 км к З от с. Парная. Насыпь диаметром 25 м и высотой 0,5 м располагается на пологом склоне СВ берега оз. Большое, примерно в 1,6 км от воды. В 200 м к С от кургана начинается подножие невысокой

террасы. Последняя является самой низкой из ряда относительно горизонтальных площадок пологого, террасированного склона вершины холмистой гряды, идущей по линии З-В и отходящей от северной оконечности оз. Большого. Курган распаивается.

12. Курганная группа "Большое Озеро VI". В 6,5-7,2 км к ССВ от д. Большое Озеро и в 8,5 км к ЗСЗ от с. Парная, в 0,1-0,9 км от полевой дороги из д. Большое Озеро в д. Ораки. Тридцать две насыпи располагаются на ровном склоне к оз. Большое, до СВ берега которого от центра площадки, занимаемой группой 1,3 км на З. Склон примерно через каждые 200 м прорезан неглубокими, но широкими лощинами. Расстояние до горной гряды, идущей в направлении ЮЗ-СВ, – 1 км на ЮВ. Насыпи стоят свободно, на большом расстоянии друг от друга, видимого порядка в их расположении нет. Большинство не распаивается, задернованы, покрыты густой травой. На них сохранились угловые и простеночные камни оград, причем на камнях курганов 22 и 28 зафиксированы выбитые изображения плохой сохранности. На части нераспаханных курганов видны западины от рухнувших могильных перекрытий. Диаметры курганов 15-60 м, высота 0,5-3,9 м. Группа датируется, вероятно, тагарской культурой (VI-II вв. до н.э.).

13. Курганная группа "Большое Озеро VII". В 8,0 км к ССВ от д. Большое Озеро и в 50-250 м к З от полевой дороги из д. Большое Озеро в д. Ораки. Четыре кургана стоят на ровном склоне к оз. Большое, до СВ берега которого 1,6 км на З. До горной гряды, идущей в направлении ЮЗ-СВ, – 1 км на ЮВ. Крупные насыпи вытянуты дугообразно изогнутой цепочкой по линии С-Ю. Курганы не распаиваются, задернованы, покрыты густой травой. В полах видны угловые камни оград, в центрах видны западины от рухнувших могильных перекрытий. Диаметры курганов 40-50 м, высота – 1,1-2,5 м. Памятник относится к тагарской культуре (VI-II вв. до н.э.).

14. Курганная группа "Большое Озеро VIII". В 8,7 км к ССВ от д. Большое Озеро по обе стороны от полевой дороги из д. Большое Озеро в д. Ораки. Шесть курганов стоят на ровном склоне к оз. Большое, до СВ берега которого 1,9 км на З. До горной гряды, идущей в направлении ЮЗ-СВ, – 1,0 км на ЮВ. Крупные насыпи идут двумя цепочками по 3 кургана, ориентированными длинной осью по линии З-В. К С и Ю от памятника, а также между цепочками – широкие, но неглубокие лощины, являющиеся сезонными водотоками. Курганы не распаиваются, задернованы, покрыты густой травой. В полах – угловые камни оград, в центрах западины от рухнувших могильных перекрытий. Диаметры курганов 25-70 м, высота – 0,9-3,5 м. Памятник датируется тагарской культурой (VI-II вв. до н.э.).

15. Курганная группа "Большое Озеро IX". В 9,5 км к ССВ от д. Большое Озеро. Восемь насыпей располагаются компактной группой на небольшой сильно пересеченной подгорной террасе по обе стороны от полевой дороги, ведущей от оз. Озёрка (расстояние до которого 1,5 км на ВЮВ), к полевой дороге д. Большое Озеро-Ораки. К С от террасы начинается склон в глубокий распад между 2 вершинами горной гряды. Они не распаиваются, задернованы, покрыты густой травой. На части насыпей видны угловые камни оград, в центрах – западины, возможно, от рухнувших надмогильных перекрытий. Диаметры курганов 20-35 м, высота – 0,5-1,8 м. Памятник датируется тагарской культурой (VI-II вв. до н.э.).

16. Могильник "Гора Каиш". В 2,6 км к СЗ от с. Парная. Грунтовый могильник, состоящий, как минимум из 20 могил, занимает вершину горы, ее относительно пологие

3. С и В склоны недалеко от самой высокой точки. Южный склон горы представляет собой скалистый обрыв, высотой 30-50 м. Вершина горы покрыта лесом и густой, высокой травой, в которой обнаружены неглубокие западины, длиной чуть меньше среднего человеческого роста, ориентированные длинной осью по линии З-В. С северной стороны западин – вытянутые в том же направлении холмики, в заполнении которых, как правило, встречены битый камень и стоящие вертикально песчаниковые плиты. Основная масса этих сооружений обнаружена на западной стороне склона. Найдено еще несколько западин, но уже без холмиков и камней. Возможно, это другой тип могил. Ближе к вершине и также располагаясь полукольцом по склону горы, в траве встречены крупные камни, глубоко ушедшие в дерн и покрытые густым мхом. Некоторая логика в расположении камней наблюдается только в СЗ части полукольца, которое они образуют вокруг вершины. Можно допустить существование в древности какого-то подобия оборонительной каменной стены, ныне значительно разрушенной. Данный памятник, очевидно, является древним или старинным хакасским кладбищем.

17. Крепость "Гора Медвежонок". В 7 км к З от с. Парная. Каменные укрепления, составленные из валов набросанного рваного песчаника и гранита, располагаются на вершине горы Медвежонок. Длина некоторых валов достигает 25 м, тогда как другие вытянуты на 3-4 м, ширина 3-4 м. Полукольцо валов, охватывающее высшую точку горы с Ю, В и С, разорвано в своей СВ части, где склоны более пологи и густо заросли кустарником и лесом. Высота валов не превышает 0,5-0,7 м. Поскольку западная сторона горы представляет собой скалу, высотой от 20 до 50 м, валы в этой части отсутствуют. Вся площадь внутри валов покрыта редкой и мелкой травой, сквозь которую во многих местах проступают выходы скальника. Датировка не определена.

18. Одиночный курган "Канголь I". В 13 км к ЮВ от д. Малое Озеро и в 3 км к С от д. Костино Орджоникидзевского р-на Республики Хакасия. Курган располагается на пологом северном берегу оз. Канголь, в 500-600 м к С от уреза воды и в 150 м в том же направлении от болотистого кочкарника. Насыпь крупная, ее высота 3,8 м, диаметр 55-60 м. В центре ее обширная и глубокая западина, которая, вероятно, свидетельствует о недавнем ограблении кургана. В северной поле кургана – два угловых камня ограды. Насыпь задернована, покрыта густой травой. Курган относится к развитой тагарской культуре (IV-III вв. до н.э.).

19. Одиночный курган "Канголь II". В 12,4 км к ЮВ от д. Малое Озеро и в 3,6 км к С от д. Костино Орджоникидзевского р-на Республики Хакасия. Курган стоит на пологом северном берегу оз. Канголь, в 1-1,3 км к С от уреза воды и в 750 м в том же направлении от болотистого кочкарника, у южного подножия невысокой сопки. Насыпь кургана высотой 4,5 м, в плане имеет овальные очертания, размерами 65x50 м. В центре – западина, которая может свидетельствовать как об ограблении кургана, так и о рухнувшем надмогильном перекрытии. В поле кургана угловой камень ограды. Насыпь задернована, покрыта густой травой. Курган относится к развитой тагарской культуре (IV-III вв. до н.э.).

20. Курганная группа "Канголь III". В 11,5 км к ЮВ от д. Малое Озеро и в 4,5 км к С от д. Костино Орджоникидзевского р-на Республики Хакасия. Восемь курганов стоят цепочкой в направлении С-Ю у южной подошвы холма, в верхней части поло-

того ровного склона к оз. Канголь, в 1,5-2 км от уреза воды. Их диаметр 25-45 м, высота 0,5-2,7 м. Курганы не распахиваются, покрыты густой травой. На некоторых заметны провалы от просевших могильных перекрытий. В полах части курганов – угловые камни оград. Курганы принадлежат к развитой тагарской культуре (IV-III вв. до н.э.).

21.Курганная группа "Канголь IV". В 10,0 км к ВЮВ от д. Малое Озеро. Группа из двух курганов и поминальника стоит на склоне небольшого холма в 0,6 км к ЮВ от ныне пересохшего небольшого озера. К В от группы в 150 м на склоне располагается весьма крутая гряда, ориентированная по линии С-Ю. Курган 1 распахивается, его высота 0,8 м, диаметр – 32 м. Курган 2 не распахивается, покрыт густой травой. Его высота 0,9 м, диаметр 30 м. В центре насыпи – западина от рухнувшего могильного перекрытия. В 80 м к В от кургана 1 находятся 2 массивные каменные плиты, стоящие на расстоянии 2,8 м друг от друга. Высота плит – 1,4-1,6 м, ширина – 0,6-0,8 м, толщина – 0,2-0,3 м. Конструкция ориентирована длинной осью по направлению ССЗ-ЮЮВ. Возле одной из плит с ЮВ стороны – крупный обломок еще одной плиты. Такого рода конструкции получили в южно-сибирской археологии название поминальников. Зачастую они сооружались при памятниках переходного тагаро-таштыкского времени (конец I тыс. до н.э.). Форма и размеры кургана 2 не противоречат этой датировке.

22.Курганная группа "Кедровая I". В 3,5 км к ССЗ от д. Ораки. Шесть курганов у южного подножия г. Кедровой. Крупные, выше 1 м насыпи, вытянуты цепочкой с З на В. Курганы не распахиваются, все задернованы. На некоторых сохранились угловые и простеночные плиты оград. Видны провалы от рухнувших перекрытий. Группа датируется, вероятно, тагарской культурой (VI-II вв. до н.э.).

23.Курганная группа "Кедровая II". В 2,8 км к ССЗ от д. Ораки и в 2,0 км к ЮЮЗ от д. Ашпан Ужурского района. Самый крупный курганный могильник района из ста семи насыпей занимает длинный ЮВ склон горы Кедровой. Курганы стоят близко друг к другу, на ровном и пологом склоне к заболоченной пойме правого берега ручья Мартычуль. До края болота около 0,5 км к ЮВ. Поле распахивается, поэтому несколько мелких насыпей распаханы, а ряд курганов значительно подрезаны плугами с СЗ и ЮВ сторон. Практически на всех курганах сохранились угловые и простеночные плиты оград, подобные же плиты встречены на пахотном поле. Это, вероятно, свидетельствует о том, что ряд мелких курганов распашкой были уничтожены полностью. Полы отдельных курганов слились. Размеры курганов 18х20-40х54 м, высота их – 0,3-3,3 м. Памятник датируется развитой тагарской культурой (IV-III вв. до н.э.).

24.Наскальные изображения "Кедровые IV". В 3,5 км к ССЗ от д. Ораки. Рисунки высечены на скальном поясе, идущем полосой, высотой в 1,5-3 м примерно посередине южного склона горы Кедровой. Всего на скале 62 рисунка. Они нанесены техникой точечной выбивки. Среди изображений – олени, козлы, фигурки людей, пантера, всадники, котлы, сцены охоты. Изображения могут быть датированы раннескифским временем. Сохранность многих очень плохая. Ряд из них замазан краской, забит современными рисунками. А.В.Адриановым в 1909 г.

было снято 24 эстампа с изображений, подсчитано их количество. Материалы находятся в Музее ТомГУ.

25. Курганная группа "Колба I". В 2 км к ЗЮЗ от д. Большое Озеро, на склоне перевала. Два крупных и один небольшой курган стоят по линии ЮЗ – СВ в 100-200 м к В от подножия сопки. Высокая надпойменная терраса левого берега руч. Колба, на которой стоят курганы, плавно спускается к СВ. Диаметры курганов 1 и 3 свыше 50 м, высота около 2,5 м. В их центрах – широкие, глубокие провалы от ограблений и рухнувших могильных перекрытий. Третий курган, стоящий возле кургана 3, невелик. Его высота 0,8 м, диаметр 25 м. Курганы не распахиваются. Группа датируется поздним этапом тагарской культуры (III-II вв. до н.э.).

26. Одиночный курган "Косые Ложки-школа". Во дворе бывшей школы д. Косые Ложки – разрушенный курган, от которого в настоящий момент сохранилась одна крупная плита, выступающая из земли в 1 м от крыльца, вероятно, бывшая угловой или простеночной в ограде. По рассказам местных жителей, до строительства школы, здесь находился довольно высокий курган. Возможно, грунт с насыпи был распланирован по территории двора школы. До уреза воды (пруд в деревне) – 30 м на юг.

27. Косые Ложки. Одиночный курган 1. В 2,5 км к ССЗ от д. Косые Ложки, в 1,5 км к В от оз. Абголь, в 300 м к ВСВ от трассы, в 95 м к СВ от лесопосадок. Расположен на ровном пахотном поле, у подножия холма. Насыпь земляная, полусферическая, округлая в плане, диаметром 22 м. Курган относится к сарагашенскому этапу тагарской культуры – IV-III вв. до н.э.

28. Косые Ложки. Курганный могильник 1. В 1,4 км к ССВ от д. Косые Ложки, в 20 м к В от дороги Косые Ложки–Темра, в 20 м к З от границы пахотного поля (курган 3 – на пашне). Рельеф слегка повышается с Ю на С, высота площадки памятника 0,5-2,75 м от подножия склона. Одиннадцать насыпей, округлых в плане или вытянутых по линии СЗ-ЮВ, расположены 2 параллельными цепочками по линии ССЗ-ЮЮВ. Расстояние между курганами 18-120 м. Курган 3 – в 200 м северо-восточнее основной группы. Три кургана небольших, диаметром около 16-20 м, другие крупнее, от 25x19 до 40x37 м. Высота насыпей 0,5-2,3 м. Памятник датируется сарагашенским этапом тагарского времени – IV-III вв. до н.э.

29. Косые Ложки. Курганный могильник 2. В 2 км к ССВ от д. Косые Ложки, в 1 км к ССЗ от дороги Косые Ложки–Темра. К ССВ от курганов находится лесополоса. Рельеф слегка повышается с ЮЗ на СВ, высота площадки памятника 0,5-2,5 м от подножия склона. Три насыпи. Диаметры курганов 23-38 м, высота 0,5-2,6 м. Поверхность курганов 1 и 2 задернована, кургана 3 распахивается. Курганы расположены на пашне. Памятник датируется сарагашенским этапом тагарской культуры – IV-III вв. до н.э.

30. Косые Ложки. Курганный могильник 3. В 0,6 км к С от крайних домов д. Косые Ложки. Курганы стоят на восточном склоне очень пологой гряды, выполаживающейся к Ю, к зерносушилке д. Косые Ложки. Четыре насыпи вытянуты с СЗ на ЮВ, курган 1 – округлый в плане и расположен в 120 м к С от основной группы, на пашне. Размеры

курганов –12-35, высота –0,3-1,5 м. Курганы на распахиваются. Памятник датируется тагарской культурой (V-III вв. до н.э.).

31. Косые Ложки. Курганный могильник 4. В 0,8 км к С от д. Косые Ложки, в 30 м к З от дороги Косые Ложки–Темра, в 60 м севернее ближайшей полосы лесопосадок, на пашне. Рельеф имеет наклон с ВСВ на ЗЮЗ, высота площадки могильника 2-3,5 м от подножия этого склона. Пять крупных курганов диаметром 26-46 м, расположены на расстоянии 60-150 м друг от друга. Памятник относится к сарагашенскому этапу тагарской культуры – IV-III вв. до н.э.

32. Курганная группа “Косые Ложки II”. На ЮЗ окраине д. Косые Ложки на пахотном поле в 100-500 м к З от животноводческой фермы. Шесть курганов стоят на пологом склоне левого коренного берега р. Парнушка примерно в 100 м от края террасы. Курганы 2 и 6 находятся вблизи углов ограды фермы, их полы частично разрушены столбами и завалены навозом. Все курганы опахиваются, покрыты густой травой. Диаметры курганов 16-70 м, высота 0,8-1,5 м. СЗ пола кургана 5 разрушена, видны камни ограды. В центрах некоторых насыпей небольшие пологие западины от рухнувших могильных перекрытий. Курганы относятся к развитой тагарской культуре (VI-III вв. до н.э.).

33. Поселение “Косые Ложки IV”. В 2 км к ЗЮЗ от д. Косые Ложки, на пологом склоне к сильно заболоченной широкой пойме левого берега р. Парнушки, в 150 м от кочкарника. Поселение определено по границе сборов фрагментов керамики. Его длина с ЮЗ на СВ – 120 м, ширина с ЮВ на СЗ – 60 м. Интенсивно распахивается. Фрагменты керамики, многие из которых орнаментированы, по характеру и рисунку относятся к эпохе поздней бронзы – раннего железа (конец II- начало I тыс. до н.э.). Найдено несколько фрагментов костей животных.

34. Поселение “Косые Ложки VI”. На В окраине д. Косые Ложки, на огородах и частично за ними, в 140 м к ЮЗ от поворота трассы Шарыпово-Абакан, на высокой надпойменной террасе правого коренного берега р. Парнушка примерно в 0,5 км от ее края. К Ю от поселения начинается склон пологой гряды, идущей в направлении СВ-ЮЗ. Площадь поселения 60x70 м. Западная граница поселения находится под приусадебным участком, восточная и южная границы под крапивой. Подъемный материал представлен фрагментами керамики таштыкской культуры (начало I тыс. н.э.), костяными ножевидными предметами и наконечниками стрел, а также астрагалами с дырочками и насечками. Найден костяной предмет с четырьмя отверстиями по краям неизвестного назначения, который, возможно, являлся частью конского псалия.

35. Поселение “Косые Ложки VII”. На пахотном поле, в 70 м к С от северных домов д. Косые Ложки и в 25-150 м к ЗЮЗ от трассы Шарыпово-Ужур, на высокой надпойменной террасе правого берега р. Парнушка в 0,5-0,6 км от ее края. Подъемный материал, представленный фрагментами неорнаментированной керамики, мелкими углями и костями животных встречен на достаточно большой площади, однако наибольшая его концентрация наблюдалась на площади 110x130 м. Следует отметить 2 крупных фрагмента песчаниковой зернотёрки. Поселение скорее всего относится к тагарской культуре (I тыс. до н.э.).

36. Поселение "Косые Ложки VIII". На западной и северо-западной окраинах д. Косые Ложки, на территории крайних жилых домов, огородов и мех. двора. Поселение занимает обширную площадь на высокой надпойменной террасе правого берега р. Парнушка. Его южный край, вероятно, находится вблизи брода, северный и северо-восточный края – ориентировочно под мех. двором. На всей этой площади был собран подъемный материал, типологически и хронологически отличный. Вероятно, на данном месте люди селились достаточно долгое время, каждый раз выбирая для своих поселений различные площадки. Подъемный материал представлен фрагментами орнаментированной и неорнаментированной керамики, каменная агальматолитовая подвеска, изделия из рога, астрагалами с насечками и подтеской, галечным оселком. Памятник датируется достаточно широко в пределах второй половины II тыс. до н.э. – I тыс. до н.э.

37. Поселение "Косые Ложки IX". На западной окраине д. Косые Ложки, на участке крайнего западного дома и на дачных участках вдоль дороги на оз. Цинголь. Поселение занимает мысовую часть и край высокой надпойменной террасы левого берега р. Парнушка, расстояние до которой от восточного конца мыса – 30 м, а высота над уровнем воды – 5 м. Терраса вытянута на запад и ее северный, не очень четко выраженный край является высокой надпойменной террасой правого берега ручья Цыпленкин. Широкая болотистая пойма ручья начинается примерно в 100 м к С от площадки, занимаемой поселением. Подъемный материал встречался на большой площади вдоль длинной оси террасы, на территории примерно 170x80 м. Он представлен фрагментами орнаментированной керамики, костяными и роговыми предметами (астрагалом, наконечниками стрел, лощиком). Памятник датируется в пределах I тыс. до н.э.

38. Поселение "Косые Ложки X". В 0,5 км к Ю от южной окраины д. Косые Ложки, на пахотном поле, находящемся на первой надпойменной террасе правого берега р. Парнушка, в 100 м ниже моста через реку, напротив курганной группы "Косые Ложки II". Высота террасы над уровнем реки – менее 3-х м. До воды от края террасы – 7 м. Подъемный материал (площадь распространения 100x140 м) состоит из орнаментированных фрагментов керамики, относящихся к тагарскому времени (VII-I вв до н.э.) и скребка из роговика.

39. Поселение "Косые Ложки XI". В 0,6 км к ЮЗ от окраины д. Косые Ложки на пахотном поле, к ЮЮЗ от животноводческой фермы. Располагается на пологом склоне левого коренного берега р. Парнушка и на краю террасы, в 50 м ниже моста через реку, к ЮЮЗ от курганной группы "Косые Ложки II". Высота террасы над уровнем реки – более 8 м, расстояние до воды от ее края – около 20 м. Подъемный материал (площадь распространения 100x100 м) состоит из орнаментированных фрагментов керамики карасукского времени (XI-IX вв до н.э.).

40. Поселение "Косые Ложки XII". В 2,5 км к СЗ от окраины д. Косые Ложки, на низком правом берегу левого притока р. Парная – руч. Цыплёнкин. Располагается на трёх вершинах и склонах невысокой гряды, протянувшейся вдоль поймы ручья, текущего с запада на восток. Территория поселения частично распахивается (южная часть), частично используется как сенокос (северная часть). Собранный подъемный

материал (площадь распространения 100x300 м) состоит из орнаментированных и неорнаментированных фрагментов керамики, пряслица из орнаментированной стенки сосуда, оселка из песчаника, костяной бляшки. Характер орнамента на керамике позволяет датировать памятник андроновским временем (XIII-XI вв до н.э.).

41. Поселение "Косые Ложки XIII". В 3,2 км к СЗ от окраины д. Косые Ложки, на правом берегу левого притока р. Парная – руч. Цыплёнкин, к югу от брода-скотопргона через ручей. Располагается на невысоком (около 3-х м над уровнем террасы и 4,5 м над уровнем воды) холме и вокруг него у поймы ручья, текущего с запада на востоке. До воды 120 м. Территория поселения временами распахивается. Подъёмный материал (площадь распространения 150x100 м) состоит из орнаментированных фрагментов керамики, относящихся к андроновскому и карасукскому времени. (XIII-IX вв до н.э.)

42. Поселение "Косые Ложки XIV". В 3,4 км к СЗ от окраины д. Косые Ложки, на левом берегу левого притока р. Парная – руч. Цыплёнкин, к северу от брода-скотопргона через ручей. Располагается на пологом склоне невысокой гряды на первой надпойменной террасе ручья, текущего с З на В. Поселение распахивается. Подъёмный материал (площадь распространения 100x100 м) состоит из орнаментированных фрагментов керамики, относящихся к андроновскому и тагарскому времени, обработанного рога и кремнёвого скребка. (XIII-III вв до н.э.)

43. Поселение "Косые Ложки XV". В 2,5 км к СЗ от окраины д. Косые Ложки и в 1 км к ЗЮЗ от трассы Шарыпово-Ужур. Находится на южном конце и в начале пологого склона к озеру небольшого, вытянутого с ЮЮЗ на ССВ, двухвершинного холма. До западного берега оз. Абголь – 250 м на ВЮВ. Участок, занимаемый памятником, распахивается. Его площадь – около 150x100 м. Подъёмный материал (фрагменты орнаментированной керамики, костяной наконечник стрелы, астрагал с отверстием, костяной нож) датирует объект рубежом нашей эры.

44. Поселение "Косые Ложки XVI". В 2,8 км к СЗ от окраины д. Косые Ложки и в 0,8 км к ЗЮЗ от трассы Шарыпово-Ужур. Находится на северном конце и в начале пологого склона к озеру небольшого, вытянутого с ЮЮЗ на ССВ, двухвершинного холма. До западного берега оз. Абголь – 250 м на ВЮВ. Территория, занимаемая памятником, распахивается. Его площадь – около 140x110 м. Северный край поселения разрушен широким карьером, что произошло при подготовке площадки для установки на озере земснаряда. По подъёмному материалу (фрагменты орнаментированной керамики, костяное изделие) он датируется концом II – началом I тыс. до н.э.

45. Могильник "Красное озеро X". В 4 км к ВСВ от окраины д. Ораки. Разновременный могильник, состоящий из 3 разных размеров курганов и 6 каменных колец занимает широкую первую надпойменную террасу правого берега ручья Окуневый в 150 м от края террасы. В 250 м от могильника к ЮВ – склон невысокой безымянной сопки. Курганы не распахиваются, на них сохранились угловые камни оград, видны торцы оградных плит. В серединах курганов – провалы от просевших могильных перекрытий. Высота курганов 0,2-0,4 м, диаметр 16-25 м. Курганы относятся к ранней

стадии тагарской культуры (первая половина I тыс. до н.э.). Каменные кольца располагаются ближе к подошве сопки. На поверхности видна только сильно задернованная верхняя часть колец. Камень – песчаник, хотя встречается и некрупный битый камень других пород. На пашне найдены круговые скопления аналогичного камня. Возможно, что это разрушенные сооружения. Диаметры колец 10-25 м, над поверхности они не выделяются. По ряду признаков данные сооружения принадлежат к афанасьевской культуре – III тыс. до н.э. Памятник находится на самой границе Шарыповского и Ужурского районов. Часть сооружений (курганы) попадают в Ужурский район.

46. Курганная группа “Ласкан I”. В 1,5 км к С от с. Парная, с В стороны от трассы Шарыпово-Ужур, в 30-150 м. Группа из 2 сохранившихся после раскопок 1989 г. насыпей стоит в распадке у южного подножия г. Ласкан на пологом восточном склоне к р. Парнушка и в 500 м от ее правого берега. Высота кургана 1 – 2,2 м, диаметр 24 м, второй курган в его сохранившейся части имеет высоту не более 0,3 м. Курган 1 распаивается, курган 2 – нет. Последний находится на опаиваемом участке, где по отчету автора раскопок находились исследованные им 3 кургана. Установить более подробно местонахождение каждого из них не представляется возможным, так как вся площадка сильно перерыта и усеяна плитняком. В одном из исследованных С.Б. Гультовым курганов сохранились фрагмент ограды и часть могилы. В другом кургане вскрыто 3 могилы (из них 2 детские). В основной находились останки около 20 человек, в 3 слоя. Инвентарь – тагарские сосуды, костяные наконечники стрел, бронзовые бляшки, зеркала, шилья и т.п. (вторая половина I тыс. до н.э.). Под третьей насыпью обнаружены 8 каменных оград с 4 большими и 5 детскими могилами. Большие могилы с 3-16 погребенными по инвентарю относятся к раннетагарскому времени – ножи, зеркала, чеканы и др. (VI-V вв. до н.э.).

47. Одиночный курган “Ласкан II”. В 2,2 км к С от с. Парная с западной стороны от трассы Шарыпово-Ужур, в 160 м. Стоит на низком правом берегу р. Парнушка в 350 м от воды. Мыс, на котором располагается курган образован излучиной р. Парнушка. С севера площадь памятника ограничена неглубокой ложиной. Курган не распаивается, насыпь покрыта плотной и высокой травой. В ее центре – провал от рухнувшего могильного перекрытия. Высота насыпи 0,8 м, диаметр – 35 м. В одной из пол кургана заметен угловой камень ограды. Памятник может быть датирован тагарским временем (VI-III вв. до н.э.).

48. Курганная группа “Ласкан III”. В 2,6 км к С от с. Парная с западной стороны от трассы Шарыпово-Ужур, в 100-240 м. Четыре кургана стоят на низком и пологом правом берегу р. Парнушка в 400 м от воды. С юга площадь, занимаемая памятником, ограничена неглубокой ложиной. Курган 1 обособлен, остальные располагаются компактно. Они не распаиваются, насыпи покрыты травой. В центрах насыпей – провалы от рухнувших могильных перекрытий. Высота насыпей 0,5-1,7 м, диаметры – 30-35 м. Памятник может быть датирован тагарским временем (VI-III вв. до н.э.).

49. Одиночный курган “Листвяжный”. В 3,5 км к ЮЮВ от д. Косые Ложки, на пашне. Располагается на пологом склоне к р. Парнушка, в 40 м от трассы Шарыпово-

Ужур к В. Не распахивается, задернован. В северной и южной поле насыпи торчат 2 плиты ограды. Высота кургана – 0,7 м. В центре – небольшая западина от провалившегося могильного перекрытия. Курган датируется, вероятно, тагарской культурой (VI-II вв. до н.э.).

50.Курганная группа "Листвяжная I". Двадцать шесть насыпей в 2,5 км к Ю от д. Косые Ложки, на пологом склоне первой надпойменной террасы правого берега р.Парнушка, в 500 м от нее к В. К С от могильника протекает руч. Листвяжный. Курганы на пашне, большинство опахиваются. Насыпи крупные, задернованы, на части обнаружены выступающие плиты оград. В средней части могильника – неглубокая лощина. В расположении курганов прослеживаются 2 цепочки, идущие с Ю на С. Восточная из них более аморфна: курганы разбросаны достаточно широко. Максимальная высота курганов – 1,2 м. Протяженность могильника с С на Ю – 800 м. Раскопанный А.В.Субботиным в 1988 г. курган стоял между курганами 2 и 25, возле трассы. Содержал 3 крупных могилы, перекрытых мощными бревенчатыми накатами и каменными песчаниковыми набросками. Могилы почти полностью ограблены, костей сохранилось мало. Из находок представляют интерес 7 бронзовых тагарских наконечников. Найдены тагарские ножи, шилья, керамика. Ценной находкой является изображение на одной из плит ограды трех птиц и кинжала, выполненных в технике выбивки. Группа датируется, вероятно, тагарской культурой (VI-II вв. до н.э.).

51.Курганная группа "Листвяжная II". В 1,5 км к Ю от д. Косые Ложки, на пашне. Пятьдесят три некрупных кургана стоят на опахиваемом участке в 1,5 км к В от р.Парнушка и 2,5 км от оз. Потапка. С южной стороны площадь, занимаемая могильником, ограничена руч. Листвяжный, до которого 80 м. Высота курганов 0,2-1,2 м. Диаметр некоторых достигает 27 м, хотя большинство насыпей диаметром не более 12-16 м. Некоторые насыпи имеют вытянутую с ССЗ на ЮЮВ форму. Курганы не распахиваются, задернованы, практически на всех видны угловые и простеночные камни оград. Курганы стоят компактно, закономерности в их расположении нет. На части насыпей видны неглубокие провалы в центрах от рухнувших перекрытий. Группа датируется, вероятно, тагарской культурой (VI-II вв. до н.э.).

52.Поселение "Листвяжное III". В 2,5 км к ЮЮВ от д. Косые Ложки. Располагается на краю высокой террасы левого берега руч. Листвяжный, в 120 м от воды. Площадка, занимаемая поселением, имеет небольшой наклон к З. Естественной границей поселения с С является начало крутого склона к ручью. Площадь поселения – 110x80 м. Подъемный материал представлен фрагментами лепной керамики, мелкими, раздробленными костями, кусочками угля. Найдены также скребла кварцитовые, нуклеусы, скребки, отщепы из кремня. Среди керамических фрагментов – несколько венчиков сосудов. Характер и стиль орнаментации керамики говорит о том, что поселение может быть датировано концом бронзового и началом железного веков (конец II- начало I тыс. до н.э.). Каменный инвентарь, возможно, удревняет бытование памятника.

53.Поселение "Листвяжное IV". В 3,5 км к ЮВ от д. Косые Ложки; на склоне холма правого берега ручья Листвяжный, невдалеке от его истоков. С восточной стороны поселения берег прорезала глубокая лощина, на дне которой растет группа деревьев.

Площадь поселения невелика – 30х50 м. Подъемный материал, состоит из фрагментов орнаментированной и неорнаментированной керамики, которая может быть датирована первой половиной I тыс. до н.э. На пахотном поле найдено несколько фрагментов костей животных, кремнёвые отщепы.

54. Курганная группа “Малое Озеро II”. В 6,0 км к В от д. Малое Озеро и в 100 м к С от дороги Малое Озеро-Ужур. Три кургана располагаются близко друг к другу у подножия двух вытянутых по направлению с З на В крутых гряд, находящихся к С и В от памятника. Площадка, занимаемая курганами, плавно понижается к ЗЮЗ до оз. Чаголь, расстояние до которого 2,0 км. С востока от группы пролегает глубокая лощина, идущая дугой с ЮЮЗ на В, которая выполаживается в своей восточной части. В дождливые сезоны по этой лощине протекали водотоки. Курганы не распахиваются, хотя по форме и высоте насыпей можно допустить, что они подвергались распашке некоторое время тому назад. Высота курганов 0,6-1,6 м, диаметр – 35-40 м.

55. Курганный могильник “Малое Озеро-II”. В 1,7 км к В от д. Малое Озеро, в 46 м к Ю от дороги Малое Озеро-Ужур. Девять курганов располагаются на небольшой левобережной террасе практически у истока ручья, начинающегося на дне глубокого оврага, который проходит с востока от курганов. Вокруг насыпей видны ограды, расположенные на расстоянии от 5 до 95 м друг от друга. Выделяется центральная цепочка из 5 курганов, ориентированная с С на Ю. Насыпи размерами от 4х4 до 24,5х5 м вытянуты с ЮЮВ на ССЗ. Памятник может быть датирован VII-V вв. до н.э.

56. Курганный могильник “Малое Озеро-III”. В 2,5 км к ВСВ от д. Малое Озеро, к С от дороги на Ужур, в основании широкой левобережной террасы безымянного ручья, впадающего в оз. Малое. Двадцать шесть курганов с оградями расположены примерно параллельными цепочками, ориентированными по линии СВ-ЮЗ на расстоянии 10-65 м друг от друга. Размеры оград от 4х3,5 м до 14,5х8 м. Число сохранившихся камней от 1 до 10, они выступают на высоту 0,3-0,9 м. Поверхность памятника задернована. Высота насыпей 0,1-0,3 м. Могильник относится к раннему этапу тагарской культуры – VII-V вв. до н.э.

57. Курганный могильник “Малое Озеро-IV”. В 2 км к СВ от д. Малое Озеро, в 260-270 м восточнее оз. Малое, в 55 м к В от дороги Малое Озеро-Парная в 800 м к Ю от тригопункта. Высота площадки памятника от уровня озера 2-6,5 м. Двадцать пять курганов стоят компактно, за исключением двух более удаленных насыпей. Курганы 1, 2, 9 имеют насыпи диаметром 17,5х14 – 25х30 м и высотой 0,6-0,8 м. Остальные курганы имеют ограды размерами от 5х5 до 23,5х19,5 м. Насыпи этих курганов высотой 0,15-0,4 м не перекрывают оград. Число камней в оградах от 4 до 12. Памятник принадлежит к тагарской культуре (VI-III вв. до н.э.).

58. Одиночный курган “Малое Озеро V”. В 3,6 км к СВ от д. Малое Озеро и в 5,6 км к ЮВ от д. Большое Озеро. Располагается на пологом ровном склоне к оз. Малое, до берега которого 1,6 км на З. Северная пола кургана размывается сезонным водотоком, русло которого проходит в непосредственной близости от насыпи. Курган не распахивается, хотя состояние и форма насыпи свидетельствуют о том, что курган подвергался распашке некоторое время тому назад. Диаметр кургана 30 м, высота – 1,6 м.

59. Курганная группа “Малое Озеро VI”. В 2,5 км к ССВ от д. Малое Озеро и в 50-150 м к З от полевой дороги Малое Озеро-Большое Озеро. Три кургана стоят на пологом ровном склоне к оз. Малое, до которого 0,8 км. К Ю от курганов находится широкая, но неглубокая лощина. Насыпи распахируются, в их центрах видны светлые пятна материкового выкида, встречаются песчаниковые плитки от разрушаемых оград или надмогильных каменных перекрытий. Диаметры курганов 20-35 м, высота 0,1-0,6 м.

60. Курганная группа “Малое Озеро VII”. В 2,8 км к ССВ от д. Малое Озеро и в 5,6 км к ЮЮВ от д. Большое Озеро. Четыре кургана располагаются на пологом ровном склоне к оз. Малое, примерно в 0,6-0,7 км к В от уреза воды. Они не распахируются, на насыпях трех из них четко прослеживаются ограды, по углам вкопаны высокие камни. На СВ камне кургана 1 с трудом читаются изображения, сохранность которых очень плохая. Размеры курганов 12-27 м, высота 0,3-1,2 м. Памятник может быть датирован тагарским временем (VI-III вв. до н.э.).

61. Курганная группа “Малое Озеро VIII”. В 3,5 км к ССВ от д. Малое Озеро. Пятьдесят семь насыпей располагается по обе стороны от полевой дороги Малое Озеро-Большое Озеро, на пологом и прорезанном неглубокими лощинами склоне к оз. Малое, расстояние до восточного берега которого около 0,6 км. Курганы, стоящие частью на пашне, частью на выгороженном не распахиваемом участке, стоят кучно. Только в ЮЗ углу группы прослеживается цепочка из 11 курганов, ориентированная длинной осью по линии ЮЮВ-ССЗ. На СЗ камне кургана 29 обнаружены выбитые изображения в виде соляных знаков. Курганы не распахируются, практически на каждом зафиксированы высокие угловые и простеночные камни оград. Диаметры курганов 10-40 м, высота – 0,2-1,6 м. Некоторые насыпи имеют вытянутые с С на Ю очертания. На курганах видны неглубокие западины, которые являются свидетельством рухнувших надмогильных перекрытий. Памятник относится к тагарской культуре (VI-III вв. до н.э.).

62. Одиночный курган “Малое Озеро IX”. В 4,3 км к ССВ от д. Малое Озеро. Стоит на краю короткой, но высокой предгорной гряды, вытянутой по направлению В-З. От подножия гряды начинается длинный и пологий склон к оз. Малое, расстояние до восточного берега которого 900 м. От полевой дороги Малое Озеро-Большое Озеро курган отстоит на 250 м к В. Курган распахируется, однако его размеры велики: диаметр – 50 м, высота – 3,5 м.

63. Одиночный курган “Малое Озеро X”. В 2,5 км к ВСВ от д. Малое Озеро. Располагается в 70 м к ЮЗ от края первой надпойменной террасы левого берега безымянного ручья. Не распахируется, сохранились угловые и простеночные камни оград, заметны выступающие торцы плит ограды. В центре – небольшая западина от рухнувшего могильного перекрытия. Диаметр кургана 10 м, высота – 0,2 м. Курган относится к раннему этапу тагарской культуры (VI-V вв. до н.э.).

64. Курганная группа “Малое Озеро XI”. В 5,5 км к В от д. Малое Озеро, по обе стороны дороги д. Малое Озеро-Ужур. Три кургана стоят близко друг к другу у подножия гряды, вытянутой по направлению с З на В, находящейся к С от памятника.

Площадка, занимаемая курганами, плавно понижается к ЗЮЗ до оз. Чаголь, расстояние до которого 1,5 км. Курган 1 не распахивается, хотя по форме и высоте насыпи можно предполагать, что он подвергался распашке. Курганы 2 и 3 распахиваются. Высота курганов 0,8-1,2 м, диаметр – 28-35 м.

65. Курганная группа "Мартычуль". В 3 км к З от д. Ораки, на невысокой полукруглой террасе, полого спускающейся к пойме ручья Мартычуль. Три кургана стоят компактно. Один из них не распахивается, зарос крапивой и мелким кустарником. Два других распахиваются и имеют небольшие размеры. На кургане 1 видны выступающие из насыпи плиты ограда. Группа датируется, вероятно, тагарской культурой (VI-II вв. до н.э.).

66. Одиночный курган "Мысы II". В 1,5 км к З от южной окраины д. Ораки и в 300 м к С от трассы Шарыпово-Ужур. Располагается на левом, низком берегу р. Мартычуль примерно в 50 м от края террасы. Курган не распахивается, порос травой, в полах заметны угловые плиты оград. В центре – провал от рухнувшего могильного перекрытия. Высота кургана 0,7 м, диаметр около 30 м. Памятник может быть датирован тагарским временем (VI-III вв. до н.э.).

67. Курганная группа "Озёрка I". В 5,8 км к СВ от д. Большое Озеро. Пятьдесят насыпей располагаются на пологом склоне холма, в 1 км к С от второй надпойменной террасы правого берега безымянного ручья, впадающего в оз. Большое. Курганы не распахиваются, на них сохранились угловые и простеночные камни оград. На некоторых видны торцы плит оград. Размеры курганов – 10-23 м, высота 0,2-1,6 м. На многих видны провалы в центрах от рухнувших могильных перекрытий. В восточной части могильника некоторые курганы слегка вытянуты с СЗ на ЮВ. На них видны ряды провалов от могил. В 1966 г. Кемеровской экспедицией раскопано 7 насыпей, 10 могил. Ямы прямоугольные 2,2-3,6х1,9-2,7х0,9-1,7 м, со срубками. В могилах по 1-4 скелета. Инвентарь: керамические сосуды, кинжал, 7 ножей, 3 шила, 12 костяных наконечников стрел, 3 зеркала, кости животных. Могильник относится к ранней стадии тагарской культуры (VII-V вв. до н.э.). Часть курганов недокопана (снята только насыпь). В литературу памятник вошел под именем "могильник "Большое Озеро"".

68. Курганная группа "Озёрка II". В 6,7 км к ВСВ от д. Большое Озеро. От курганной группы "Озёрка I" его отделяет широкая лощина. Семнадцать курганов стоят у подножия высокого холма, в основании высокой надпойменной террасы правого берега безымянного ручья. Курганы стоят тесно, цепочек не прослеживается. Насыпи небольшие, их высота не более 0,7 м, а диаметр – 14 м. На курганах сохранились угловые и простеночные камни оград, кое-где видны торцы плит оград. При строительстве дороги, вероятно, часть курганов была уничтожена. Южные полы курганов 3-9 оплывают в сторону дороги. На большинстве насыпей в центрах видны западины от рухнувших могильных перекрытий. До края террасы – 180 м на ЮЗ. Курганы относятся к ранней стадии тагарской культуры (VII-V вв. до н.э.).

69. Курганная группа "Озёрка III". В 5,2 км к СВ от д. Большое Озеро. Три кургана стоят в 200 м от края второй надпойменной террасы правого берега безымянного ручья, впадающего в оз. Большое. Территория, где располагаются курганы была хозяй-

ственным двором кошары: она завалена прелым сеном, навозом, заросла крапивой. Вероятно, на этом месте находилось больше насыпей. Высота курганов 0,3-0,7 м, диаметр 20-45 м. На двух курганах в насыпях – угловые и простеночные камни оград. Группа датируется, вероятно, тагарской культурой (VI-II вв. до н.э.).

70. Курганная группа "Озёрка IV". В 8,8 км к ССВ от д. Большое Озеро, в 1,6 км к СЗ от оз. Озёрка. Семь насыпей стоят вблизи поворота с полевой дороги Большое Озеро-Ораки к озеру и располагаются в начале длинного пологого склона, плавно понижающегося к СЗ, к широкому логу, в 2,5 км от восточного берега оз. Большое. Курганы опахиваются, их диаметры 20-43 м, высота – 0,3-2,1 м. Курганы 1 и 2 отстоят к В от основной группы. На части насыпей видны западины от рухнувших надмогильных перекрытий. Могильник датируется поздним этапом тагарской культуры (III-II вв. до н.э.).

71. Курганная группа "Озёрка V". В 10,6 км к ССВ от д. Большое Озеро, в 1,7 км к ЮВ от поворота к оз. Озёрка с полевой дороги д. Большое Озеро – д. Ораки. Четырнадцать насыпей, стоят в седловине между двумя средней высоты вершинами горной гряды, идущей с ЮЗ на СВ. Площадка под курганами имеет небольшие размеры, поэтому они стоят компактно и вытянуты широкой цепочкой по линии ЮЮВ-ССЗ. С СВ стороны площадка ограничена глубокой ложиной, с ЮЗ она обрывается крутым склоном к оз. Озёрка, до которого 150-200 м. Курганы имеют вытянутые с ЮЮВ на ССЗ очертания, видны угловые камни, кое-где зафиксированы торчащие плиты оград. Курганы небольшие, их высота 0,3-0,9 м, размеры – от 7x13 до 14x25 м. На части курганов – неглубокие западины от рухнувших могильных перекрытиях. Возле кургана 10 – заросли крапивы, которые, возможно, скрывают под собой не одну насыпь. По территории памятника проходят полевые дороги, на восточном склоне – разрушенная кошара. Могильник датируется ранним этапом тагарской культуры (VI-V вв. до н.э.).

72. Курганная группа "Окунёвая I". В 1,5 км к В от д. Ораки, на плавно понижающемся к С склоне сопки. Четырнадцать в основном крупных насыпей, не распахиваются. На них – высокие, иногда более 2 м угловые и простеночные камни оград. На одном из камней сохранились древние изображения. На некоторых курганах видны торцы выступающих из насыпи плит ограды. Часть курганов слегка вытянута по линии ССЗ-ЮЮВ. Курганы 2, 4, 5, 7, 9, 11-13 имеют провалы в центре. По могильнику проходит полевая дорога. Группа датируется, вероятно, тагарской культурой (VI-II вв. до н.э.).

73. Курганная группа "Окунёвая II". В 400 м к СВ от домов д. Ораки, с ЮЗ стороны кошары, на пашне и частично на выпасе – одиннадцать невысоких курганов. Цепочек в их расположении не прослеживается. В насыпях большинства из них (кроме 9 и 12) – угловые и простеночные камни оград. На части курганов – западины от осевших перекрытий могил. С СВ стороны могильника – полевая дорога, которая отделяет от территории под курганами не только кошару, но и значительный участок к ЮВ от нее, где, судя по топографии местности, возможно, находились еще несколько насыпей, ныне разрушенных хозяйственной деятельностью. Рельеф плавно понижается к СЗ. Группа датируется, вероятно, тагарской культурой (VI-II вв. до н.э.).

74. Курганная группа "Окунёвая III". В 0,9 км к В от северной границы д. Ораки, у кошары. Девять курганов располагаются широким полукольцом к В от кошары. Рельеф плавно понижается к С. С севера группа ограничена полевой дорогой, с востока – высохшим руслом водостока. На курганах стоят угловые и простеночные камни оград. Курганы не распахивались, поверхность их задернована, на большинстве видны неглубокие западины от провалившихся перекрытий могильных ям. Высота курганов – до 0,7 м. Поверхность возле кошары нарушена траншеями, отвалами навоза, заросла крапивой. Вероятно, здесь тоже были курганы, позднее разрушенные. Группа датируется, вероятно, тагарской культурой (VI-II вв. до н.э.).

75. Курганная группа "Окунёвая IV". В 1,5 км к В от С окраины д. Ораки. Пятьдесят семь насыпей стоят кучно, без видимого порядка. Около 15-20 курганов в центре опахиваются, остальные, – на пастбище. Курганы имеют высокие угловые и простеночные плиты оград, сохранность которых позволяет установить размеры, ориентировку оград и количество могил под насыпью (по характерным провалам над ними). Памятник занимает большую площадь (900x400 м) и располагается с ЮЗ стороны от распадка между горой Красной и невысоким холмом, вытянутым грядой немного к СЗ от нее. Насыпи невысокие, максимальная высота – 1,1 м. Группа датируется тагарской культурой (VI-II вв. до н.э.).

76. Курганная группа "Окунёвая V". В 2,2 км к СЗ от д. Ораки, в небольшом распадке между горой Красной и невысокой, идущей параллельно горе грядой. Шесть насыпей вытянуты цепочкой по линии ЮЗ-СВ на 600 м. Курганы 1 и 5 не распахиваются. На них видны плиты угловых и простеночных камней оград, а в центрах – неглубокие западины от рухнувших перекрытий. Остальные курганы распахиваются. Группа датируется, вероятно, тагарской культурой (VI-II вв. до н.э.).

77. Курганная группа "Окунёвая VI". В 3,5 км к СВ от д. Ораки, в широком распадке между горой Красной и идущей параллельно ей невысокой грядой. Два кургана, располагаются близко друг к другу. Насыпи овальной формы, длинной осью вытянуты в направлении ССЗ-ЮЮВ. Курганы не распахиваются, их поверхность задернована. Курганы высокие – 1,2-2,4 м. Группа датируется тагарской культурой (VI-II вв. до н.э.).

78. Поселение "Ораки". В 1,5 км к Ю от окраины д. Ораки, в 200 м к ЮЗ от животноводческой фермы; на полого спускающейся в межгорную долину гриве, восточная сторона которой ограничена оврагом, западная – лесистым подножием высоких холмов. С западной стороны по дну оврага протекает ручей. Размеры поселения определяются границами гривы и составляют 300-350 м с С на Ю и около 200 м с З на В. Часто встречаются очажные проявления с остатками плитняка от очажных обкладок. Найдена тагарская керамика, обломок плиты-ступы из красного песчаника для дробления руды. Поселение датируется ранним железным веком – VII-I вв. до н.э.

79. Курганная группа "Ораки-I". В 0,5 км к Ю от окраины д. Ораки, к северу от животноводческой фермы. Площадка, занимаемая памятником, имеет хорошо выраженный уклон к С. Участок, вплотную примыкающий с З, прорезан с Ю на С глубокой промоиной. В 300 м к западу от памятника – истоки ручья Окуневый. Десять курганов с каменными оградками диаметром 10-40 м, высотой 0,5-2 м располагались по обе

стороны трассы Шарыпово-Ужур. На большинстве курганов – провалы от рухнувших могильных перекрытий. В 1990 году 3 кургана были раскопаны А.В.Субботиным. Один из них принадлежал к тесинскому времени. В огромной, полностью сгоревшей могиле находилось около 70 погребенных, инвентарь характерный для конца тагарской эпохи (миниатюрные предметы). Два других кургана содержали 5 раннетагарских индивидуальных захоронения в небольших могилах со срубам и каменными плитами покрытий. Инвентарь – керамические сосуды, костяные наконечники стрел, бронзовые ножи. Памятник в целом датируется тагарской культурой – VII-I вв. до н.э.

80. Могильник "Орацкий I". На первой надпойменной террасе правого берега ручья Талкин ключ в 1,5 км к ЮЗ от д. Ораки. Двадцать девять небольших, диаметром 4-11 м колец, составленных из песчаниковых валунов, вытянута вдоль края террасы. В средней части памятника – небольшая ложина. Кое-где кольца примыкают друг к другу. Вся терраса задернована, что затруднило поиск объектов, поскольку кольца выступают над уровнем современной поверхности не более, чем на 0,2-0,3 м. С.Б.Гультовым в 1990 г. раскопано 3 кольца. На глубине около 0,4 м начинался уровень древней погребенной почвы. В середине колец – небольшая, чаще круглая яма диаметром около 0,4 м и глубиной 0,4 м. Находок нет, за исключением нескольких фрагментов обожженных костей. Памятник оставлен русскими поселенцами XVII-XVIII вв.

81. Одиночный курган "Орацкий IV". В 1 км к СВ от д. Ораки, к СВ от новой кошары. Стоит на едва заметном возвышении довольно ровной местности, к СВ от которого начинается обширное огороженное поле, служащее выпасом для скота. Насыпь не распахивается, покрыта невысокой травой. Видны угловые и простеночные камни ограда. В центре – неглубокая, но широкая западина – свидетельство того, что перекрытие осело в могилу. Датируется, вероятно, тагарской культурой (VI-II вв. до н.э.).

82. Курганная группа "Орацкая V". В 2 км к СВ от д. Ораки. Пять курганов стоят на узкой пологой возвышенности, в заболоченной пойме двух ручьев – Мартычуль и Окуневый, которая тянется с СЗ и ЮВ стороны от этой возвышенности. Курганы стоят далеко друг от друга. Их высота 0,4-1,1 м. Курганы 4 и 5 располагаются на склоне небольшой гряды, на вершине которой поставлена кошара. Курганы имеют угловые и простеночные плиты оград, на них заметны неглубокие и широкие западины от рухнувших в могилы перекрытий. Группа датируется, вероятно, тагарской культурой (VI-II вв. до н.э.).

83. Одиночный курган "Парная III". В 7,5 км к ССВ от с. Парная и в 3,5 км к ЮЮЗ от д. Косые Ложки. Курган, высотой 0,4 и диаметром 20 м располагается в мысовой части первой надпойменной террасы левого берега р. Парнушка, в 200 м к ЮЗ от воды. С северо-западной стороны мыс образует болотистая пойма оз. Потапка, до которого от кургана около 800 м. Насыпь распахивается.

84. Курганная группа "Парная IV". В 3 км к СЗ от с. Парная. Шесть крупных курганов занимают ровную террасу левого берега р. Парнушка и начало склона холма, вершина которого находится к З. Курганы немного отстоят от мысовой части этой террасы к СЗ, которая образовалась в месте впадения в р. Парнушка безымянного ручья. Курганы 1-3 не распахиваются. Курган 3 подрезан с северной стороны полевой доро-

гой. Курган 4 находится под огородом и сильно спланирован. Его высота не превышает 0,1-0,2 м, а диаметр 30 м. Размеры других курганов – 18-24 м при высоте 0,3-1,1 м. К В от курганов 5 и 6 – силосная траншея длиной 90 м при ширине 20 м. На курганах видны угловые и простеночные камни оград. Группа датируется, вероятно, тагарской культурой (VI-II вв. до н.э.).

85. Курганная группа "Парная-кладбище". Четыре кургана стоят в с. Парная, на пологом склоне холма, к СВ от ограды кладбища. Площадка с курганами со всех сторон окружена жилыми постройками, по насыпям проходит дорога, поверхность пересечена старыми, затянувшимися траншеями и ямами. Меж насыпей лежат крупные камни – вероятно, вывороченные угловые или простеночные плиты оград курганов. Все это говорит о том, что могильник ранее насчитывал больше насыпей. На сохранившихся курганах видны выступающие угловые плиты оград. Группа датируется, вероятно, тагарской культурой (VI-II вв. до н.э.).

86. Одиночный курган "Пограничный". В 4 км к ВЮВ от д. Ораки, в 80 м к ЮЮЗ от трассы Шарыпово-Ужур, на границе района. Высота 0,8 м, стоит на пахотном поле, на небольшой возвышенности. Курган распахивается.

87. Курганная группа "Пчельник I". В 3,5 км к С от с. Парная. Восемь курганов располагаются на пашне, в 40-120 м к В от трассы Шарыпово-Ужур. Протяженность могильника с С на Ю – 400 м. Курганы стоят на пологом склоне, под голой Пчельник. Поверхность плавно понижается к З, к р. Парнушка, до которой 1 км. Насыпи, высотой более 1 м, не распахиваются, в полах видны угловые и простеночные камни оград. Курганы высотой до 1 м (2, 3, 6) распахиваются. На нераспаханных курганах насыпь задернована. Группа датируется, вероятно, тагарской культурой (VI-II вв. до н.э.).

88. Одиночный курган "Пчельник II". В 4 км к С от с. Парная, в 70 м к В от трассы Шарыпово-Ужур, на пологом склоне к р. Парнушка, до которой чуть более 1 км к З. Насыпь довольно крупных размеров, высотой 0,7 м, не распахивается, задернована. Заметны угловые плиты ограды. Курган датируется, вероятно, тагарской культурой (VI-II вв. до н.э.).

89. Одиночный курган "Пчельник III". В 3 км к С от с. Парная, к В от трассы Шарыпово-Ужур, на пологом склоне к р. Парнушка, недалеко от подножия горы Пчельник. Курган опахивается. Его высота – 1,1 м. В полах видны угловые и простеночные камни ограды. Расстояние до р. Парнушка – 800 м на З. Курган датируется, вероятно, тагарской культурой (VI-II вв. до н.э.).

90. Одиночный курган "Пчельник IV". В 4 км к С от с. Парная, в 110 м к западу от трассы Шарыпово-Ужур. Стоит на низком пологом правом берегу р. Парнушка примерно в 700 м от воды. Курган распахивается. Он сохранился на высоту 0,7 м и имеет диаметр 24 м. В центре виден выпаханный верх могильного выкида желтого цвета.

91. Курганная группа "Сарбоголь I". В 6 км к СЗ от д. Большое Озеро. Тридцать насыпей находятся на невысоком и небольшом по площади перевале между двумя сопками в 100-150 м к СЗ от оз. Сарбоголь. Площадка перевала вытянута по линии ЮЗ-СВ. Ее длина – 200 м, ширина 40 м. Большинство курганов слегка вытянуты с ССЗ на ЮЮВ. На каждом сохранились угловые и простеночные камни оград, высота которых достигает 1 м. На части курганов видны

торцы выступающих плит ограды. По их расположению, количеству пристроек, а также по провалам насыпей в центрах оград, нетрудно определить количество могил в кургане. Могильник с 3 на В пересекает полевая дорога. Частично она нарушила полы курганов 1, 9, 10, 12. Курганы стоят компактно, края некоторых (13, 14 и 18, 19) слились. Высота площадки над уровнем оз. Сарбоголь – 18-21 м. Насыпи не распахиваются, травянистый покров на них невысокий. Высота курганов 0,2 – 1,0 м. Группа датируется, вероятно, тагарской культурой (VI-II вв. до н.э.).

92. Курганная группа "Сарбоголь III". В 3 км к СЗ от д. Большое Озеро, недалеко от верхней точки широкого и протяженного перевала. Двенадцать насыпей располагаются на пологом склоне в широкую ложину между сопками по обе стороны дороги, ведущей к оз. Сарбоголь. 10 курганов стоят плотно, 2 немного в стороне, на пахотном поле и подвергаются распахке. На нераспахиваемых 10 курганах видны угловые и простеночные плиты оград. На ряде курганов заметны провалы в центре – неглубокие и широкие западины от провалившихся в могилы перекрытий. Полевая дорога нарушила полы курганов 6 и 8 и прошла через середину кургана 5. Возле курганов 2 и 3 несколько деревьев. Группа датируется, вероятно, тагарской культурой (VI-II вв. до н.э.).

93. Курганная группа "Саргожик". В 3,0 км к ЮЗ от д. Ораки. Тридцать четыре насыпи располагаются в 500 м к СЗ от подножия горной цепи, на плавно понижающемся к С склоне к руслу безымянного пересыхающего ручья, расстояние до которого 1,2 км. К ВСВ от группы, в 2 км располагаются истоки руч. Окунёвый. Памятник типологически разделяется на две одновременные группы курганов: южную – раннюю, из небольших насыпей, с угловыми и простеночными камнями оград, с близко стоящими друг к другу насыпями, и северную, позднюю, представленную 11 крупными, далеко отстоящими друг от друга насыпями, вытянутыми в две цепочки по линии СЮ. Угловые и простеночные камни оград зафиксированы лишь в некоторых из них. Почти на всех курганах заметны западины от рухнувших надмогильных перекрытий. В 1990 г. было раскопано 3 кургана, 5 могил. В трех из них находились останки двухтрёх погребённых. Могилы относились к раннему этапу тагарской культуры (две из них – не грабленные). Две поздние могилы содержали коллективные захоронения со следами огня. Инвентарь: полноразмерные и миниатюрные бронзовые кинжалы, чеканы, втоки, ножи, зеркала, оленные бляхи, костяные наконечники стрел, керамика. Памятник принадлежит к тагарской культуре (I тыс. до н.э.).

94. Поселение "Сартачуль". В 1 км к СЗ от д. Сартачуль, в основании полуострова Красная Глина на западном берегу оз. Большое, на северной его стороне. До уреза воды около 30 м. Берег высокий, склон обрывается к воде оврагом. Площадка, занимаемая поселением, ровная, хотя рядом видны следы интенсивной хозяйственной деятельности – ямы, траншеи, судя по степени их затянутости, примерно 10-20-летней давности. Шурфовка поселения определила его границы (70x45 м) и практически полное отсутствие культурного слоя. По форме, орнаменту и тесту керамических фрагментов, найденных в шурфах, памятник относится к раннескифскому времени (первая половина I тыс до н.э.). Встречены несколько кремнёвых орудий, датировка которых достаточно широка.

95. Курганная группа "Свялик I". В 8,2 км к ВЮВ от д. Малое Озеро. Девять насыпей вытянуты цепочкой по вершине водораздела, полого спускающегося в направлении ЗЮЗ – ВСВ. Курганы крупные, высота большинства выше 1 м. Два кургана (1 и 2) более 2 м. Диаметры 30-40 м. Самый малый курган имеет диаметр 21 м, а самый крупный – выше 50 м (курганы 6 и 9 соответственно). Насыпи не распахиваются, задернованы. На некоторых курганах в центрах – широкие провалы от рухнувших могильных перекрытий, часть насыпей содержат угловые и простеночные камни оград. Группа датируется, вероятно, тагарской культурой (VI-II вв. до н.э.).

96. Одиночный курган "Свялик II". В 8,5 км к В от д. Малое Озеро. Насыпь, высотой 2,3 м и диаметром 35 м стоит на широкой террасе на краю глубокого старого оврага. Овраг перекрыт дамбой, к Ю от которой образовался водоем, заполняемый навозом и прелой соломой из расположенной неподалеку кошары. С востока от кургана проходит полевая дорога, сразу за ней поднимается небольшой холм. Курган датируется, вероятно, тагарской культурой (VI-II вв. до н.э.).

97. Курганная группа "Свялик IV". В 5 км к ЮВ от д. Большое Озеро. Три кургана вытянуты цепочкой по пологому склону долины, образованной с восточной стороны горным хребтом, с достаточно высокими для района горами более 700 м и идущей параллельно этому хребту, с западной стороны цепи холмов. Вершина одного из таких холмов – в 100 м к З от курганной группы. Насыпи крупные (диаметр 22 – 35 м, высота 0,8 – 1,9 м). Курганы не распахиваются, задернованы. На насыпях видны угловые и простеночные камни оград. Ограда на кургане 3 сохранилась в непо потревоженном виде. Высота камней достигает 2,5 м. На курганах видны западины от рухнувших надмогильных перекрытий. Группа датируется, вероятно, тагарской культурой (VI-II вв. до н.э.).

98. Могильник "Свялик V". В 5,5 км к ЮВ от д. Большое Озеро. На террасе, образованной уступом склона горы одиннадцать насыпей небольшого размера. Диаметр самого большого кургана – 10 м, остальные 4-7 м. Их высота не превышает 0,2-0,4 м, лишь один возвышается на 0,6 м. В центре каждого кургана – провал от рухнувшего надмогильного перекрытия. На могильнике явно несколько лет назад проводились раскопки, однако сведений об этом нет. Раскопанный курган содержит ограду, размерами 15x7 м, с двумя могильными ямами внутри. Стенки ям оплыли, установить их первоначальные размеры невозможно, однако очевидно, что они были небольшими, для индивидуального погребения. Ориентировка ям – широтная. В полах насыпей видны по 4 угловых камня оград. В густой и высокой траве буквально нащупано ногами еще несколько камней. Это говорит о том, что могильник изначально состоял из гораздо большего количества курганов, однако установить их число можно только после вскрытия всей площади террасы. Судя по ряду конструктивных особенностей могильник относится ко времени карасукской культуры (XI – VIII вв. до н.э.).

99. Курганная группа "Свялик VI". В 2,8 км к СВ от д. Малое Озеро и в 6,5 км к ЮЮВ от д. Большое Озеро. Расстояние по полевой дороге от памятника от д. Малое Озеро – 3,3 км. Двадцать четыре насыпи стоят на пологом ровном склоне к оз. Малое, расстояние от центра площади, занимаемой курганами, до ЮВ берега озера – 1,2 км.

Через территорию памятника по направлению с СВ на ЮЗ проходит старое, широкое и глубокое русло водотока. Вдоль него с двух сторон идут полевые дороги. Южная половина кургана 3 разрушена руслом водотока – видны камни ограды. Насыпи курганов 4, 5, 9, 17, 19 продавлены полевой дорогой. Полы курганов 14, 15 подрезаны полевой дорогой. Курганы 10, 11 и 24 распахиваются. С севера вплотную к могильнику стоит холм, южный склон которого частично разрушен карьером. Курганы стоят компактно, какого-либо порядка в их расположении не прослеживается. Диаметры курганов 14-55 м, высота – 0,2-2,0 м. На насыпях, кроме курганов 1, 11, 21-24, видны угловые и простеночные камни оград, местами в полах заметны торцы оградных плит. На большинстве курганов – западины от рухнувших надмогильных перекрытий. Памятник относится к тагарской культуре (I тыс. до н.э.).

100. Курганная группа “Свялик VII”. В 3,0 км к ВСВ от д. Малое Озеро. Три насыпи идут цепочкой по линии ЮЮЗ-ССВ параллельно длинной оси площадки второй подгорной террасы восточного берега оз. Малое, на расстоянии около 2,8-3,0 км от ЮВ берега озера. Насыпи не распахиваются, покрыты травой. Курган 2 слегка вытянут в направлении С-Ю. Диаметры курганов 1 и 3 – 20 м, высота 0,4 м, курган 2 имеет размеры 28x45 м, при высоте 1,3 м. Памятник может быть датирован тагарским временем (VI-III вв. до н.э.).

101. Крепость “Свялик VIII”. В 7,2 км к ССВ от д. Малое Озеро и в 9,6 км к ЮВ от д. Большое Озеро. Занимает вершину г. Свялик. Крепость представляет каменную стену, высотой до 1,5 м и шириной 2,4-2,7 м, имеющую в плане вид косоугольного треугольника с заovalенными углами, широким катетом обращенного к скалисту, высотой до 50 м обрыву, узким – на запад. За западной, короткой стеной – небольшой распадок, шириной 20-25 м, а затем – небольшое скалистое повышение. В 8 м к ЮВ от угла, противоположного обрыву, в длинной стороне каменной стены, за которой начинается пологий лесистый склон, имеется широкий проход на территорию крепости. В проходе вертикально вкопаны 2 плиты высотой до 0,6 м. Одна из них прислонена к стене, а вторая делит проход на 2 неравные части. Край скалистого обрыва представляет возвышение и как бы является третьей стеной. Центр этого возвышения разрушена при строительстве триангуляционного знака, ныне сваленного молнией. Г.П.Сосновский, посетивший эту крепость в 20-е годы отмечал, что: “на площадке городища заметны следы округлых углублений, обложенных плитками” (Архив ИИМК РАН, Дело № 122, лист 15). Характер кладки стены – большие плиты песчаника, до 1 м шириной, уложены очень плотно без скрепляющего раствора. В проходе можно восстановить разрез и определить детали кладки, которая имеет вид “ёлочки” с понижением к центру. Верх стены зарос мелким кустарником и густой травой, поэтому мелкие детали теряются. Хронологическая привязка памятника затруднительна. До недавнего времени считалось, что подобные сооружения, известные в Хакасии, датируются ранним средневековьем, однако раскопки, проведенные на одной из крепостей дали окуневский (начало II тыс. до н.э.) материал.

102. Одиночный курган “Старая гора”. В 10,5 км на ЮЗ от д. Ораки, и таком же к ЮЮВ – от с. Парная. Насыпь, слегка вытянутая в направлении ССЗ-ЮЮВ, покрытая высокой травой, располагается на террасе горы Старой. С Ю терраса ограничена глубокой ложиной, по дну

которой протекает ручей. Лощина выполаживается к С. Небольшое возвышение, на котором находится курган, слегка вытянута к СЗ от кургана. Между этим возвышением и крутым склоном горы – еще одна неглубокая и широкая лощина. Высота кургана – 0,8 м. Датируется, вероятно, тагарской культурой (VI-II вв. до н.э.).

103. Курганная группа "Старая гора II". В 8 км к ЮЗ от д. Ораки, на пологой, широкой террасе, вытянутой по направлению ЮЗ-СВ. Терраса образована на склоне длинной гряды, вершинами которой являются горы Лиственная и Старая. Памятник находится на равном удалении от этих вершин. Край террасы, на котором стоят 2 кургана, усеян битым плитняком. Плитняк концентрируется в местах скальных выходов и был, вероятно, растащен плугами при распашке площадки. Высота кургана 1 – 1,1 м, второго – 0,3 м. На обоих курганах видны угловые камни оград. На кургане 1 заметно углубление в центре от провалившегося перекрытия. Группа датируется, вероятно, тагарской культурой (VI-II вв. до н.э.).

104. Поселение "Стрелка". В 0,5 км к ЮЗ от с. Парная, на самом конце вытянутого с В на З полуострова, носящего название "Стрелка". Поселение или святилище (последнее – по определению М.Б. Абсалямова) находится на низком участке мыса, на 0,5 м выше уровня воды. Обнаружены оплывшие стены небольшого (6х6 м) раскопа, глубиной 0,2 м. По мнению автора открытия Д.Г. Савинова, памятник датируется II-I тыс. до н.э. Его охранности угрожает использование западной оконечности мыса в качестве туристской стоянки.

105. Одиночный курган "Тазоль I". В 8 км к ЮВ от д. Малое Озеро. По полевой дороге, проходящей в 350 м к СВ от кургана, до деревни – 9 км. Располагается в верхней точке неширокой, вытянутой с СЗ на ЮВ седловины, в 2 км к ЮВ от ЮВ берега оз. Малый Тазоль. Склоны к озеру и в противоположную сторону, к широкой долине оз. Канголь, пологие. С СВ и ЮЗ сторон от кургана – две невысокие, покрытые лесом гряды. Курган не распаивается, в его полах заметны угловые плиты ограды, а в центре фиксируется провал от рухнувшего могильного покрытия. Высота кургана 1,4 м, диаметр 24 м. Памятник датируется тагарской культурой (VII-I вв. до н.э.).

106. Курганная группа "Читыгис I". В 5,3 км к ССВ от д. Большое Озеро и в 11 км к ВЮВ от западного края с. Парная. Тридцать разновеликих каменных насыпей, располагаются в верхней точке узкой седловины между 2 грядами гор. Склоны к оз. Большое (до которого 1,6 км на З) и в межгорную долину – пологие, ровные. В нижней части седловины находится глубокая, поросшая лесом и кустарником лощина, по дну которой в оз. Большое стекает безымянный ручей. Памятник стоит возле его истоков, на правом борту лощины. Курганы расположены компактно, без видимого порядка. Они не распаиваются, их насыпи заросли высокой травой. Большинство насыпей представляют собой круглые в плане наброски из рваного камня. В центрах почти всех курганов – глубокие конические провалы. По сути, многие из курганов представляют собой каменные кольца. В могильнике фиксируются как крупные насыпи, диаметром 10-18 м, высотой 0,6-1,4 м, так и мелкие кольца, высотой 0,1-0,3 м, диаметром 3-7 м. Через территорию памятника проходят полевые дороги из д. Большое Озеро на покосы в урочище Читыгис. Склоны гряды к северу от курганов срезаны землеройной

техникой, вероятно, для подсыпки дороги. Не исключено, что при этом часть могильника могла пострадать. Датировка памятника вызывает затруднение и возможна только после его, хотя бы, частичного исследования.

107. Памятник производственной деятельности "Читыгис II". В 5,1 км к ССВ от д. Большое Озеро и в 10,7 км к ВЮВ от с. Парная. Располагается на правом борту глубокой, поросшей лесом лощины, пролегающей в неширокой долине, которая пересекает с ЗСЗ на ВЮВ горную грядку к В от оз. Большое. До восточного берега озера от памятника – 1,5 км. По дну лощины в озеро стекает безымянный ручей, берущий свое начало у подножия слегка наклонной террасы в том месте, где находятся 2 печи рудоплавильни(?). Расстояние от печей до края террасы – 4 м, превышение над ее подошвой и истоком ручья – 6-7 м. Печи представляют собой цилиндрические, диаметром не более 1 м и глубиной 0,8 м ямы, расположенные на расстоянии 3 м друг от друга. Стенки ям аккуратно облицованы плоскими и ровно обтесанными камнями. Нижняя часть ям засыпана землей, оплыла, заросла травой. Функциональное назначение памятника (выплавка руды, обжиг керамики и т.п.) и его датировку без раскопок определить невозможно.

108. Поселение "Читыгис III". В 4,8 км к ССВ от д. Большое Озеро и в 10,4 км к ВЮВ от с. Парная. Памятник располагается на высокой террасе левого берега безымянного ручья, стекающего в оз. Большое. До восточного берега озера – 1,4 км на З, до истоков ручья – 200 м на В. Склон к ручью высокий и крутой, высота площадки, занимаемой поселением, над дном лощины, по которой протекает ручей – 25 м. Поселение занимает всю площадь самого высокого участка террасы. С запада и востока вершина плоского холма размерами 130x90 м с поселением наверху ограничена широкими, но пологими, протяженными лощинами. Поселение в последние годы не распаивается. Подъемный материал: фрагменты орнаментированной керамики, бронзовый нож, астрагал с отверстием, кремневый скребок, скребло из роговика, несколько нуклеусов, каменный пест. Памятник может быть датирован II-I тыс. до н.э.



АО «ШАРЫПОВСКОЕ»



1. Курганная группа "Балалык". В 5 км к ЮЗ от д. Новокурск, в 1 км к Ю от старой дороги Новокурск–Никольское, на мысу, образованном высоким берегом руч. Балалык с 3, и глубокой балкой, ограничивающей площадку, занимаемую памятником, с Ю; в урочище Стрелка, на пашне. Первоначально насчитывалось четырнадцать курганов. Три из них раскопаны в 1982 г. М.Н.Пшеницыной, два – в 1985 г. С.В.Красниенко. М.Н.Пшеницыной выявлено 9 погребальных камер с коллективными захоронениями взрослых и детей. Камеры представляли собой бревенчатые срубы в 1-2 венца с дощатым полом. Могила глубиной 1-1,7 м, имели каменные перекрытия и накат из толстых бревен. Все склепы сожжены. Найдено около 100 баночных сосудов, со сливом и пр., около 300 предметов из бронзы и кости (чеканы со втоками, кинжалы, наконечники стрел, ножи, шилья, иглы, зеркала, оленные бляхи, бусы, бляшки). Курганы датируются сарагашенским этапом тагарской культуры – IV-III в. до н.э. Оставшиеся 9 курганов опахиваются. С курганов 2 и 6 снята бульдозером центральная часть насыпи.

2. Поселение "Балалык II". В 5 км к ЮЗ от д. Новокурск, на краю высокой надпойменной террасы правого берега руч. Балалык. С севера ограничено глубокой распахиваемой балкой, отделяющей поселение от курганной группы "Балалык I", стоящей на другом борту балки. Превышение террасы над уровнем болотистой поймы – 10-12 м. Площадь поселения 160x100 м. Подъемный материал: фрагменты керамики, кости животных, угли. Памятник относится к тагарскому времени – VII-I вв. до н.э.

3. Поселение "Балалык III". В 4 км к ЮЗ от д. Новокурск. На северной оконечности низкого острого мыса, образованного безымянным ручьем – правым притоком ручья Балалык, который протекает с З от поселения и болотистым участком местности, находящимся с СВ от памятника. Площадь поселения 130x110 м. Подъемный материал (керамика, кости животных) датирует памятник тагарской культурой – VII-I вв до н.э.

4. Поселение "Балалык IV". В 3,4 км к ЮЗ от д. Новокурск. На краю высокой надпойменной террасы правого берега руч. Балалык в 150 м к ЮЮВ от старой дороги Никольское-Новокурск. С севера площадку, занимаемую поселением ограничивает глубокая лощина, по дну которой проходит недавно образовавшийся овраг. Площадь поселения 150x120 м. Высота террасы над уровнем заболоченной поймы – 10-12 м. До старого моста через руч. Балалык – 250 м на З. Подъемный материал: фрагменты орнаментированной и неорнаментированной керамики, кости животных. Памятник датируется тагарской эпохой – VII-I вв до н.э.

5. Стоянка "Березовый ручей I". В 3,5 км к ВСВ от окраины ст. Дубинино. Занимает край высокой надпойменной террасы правого берега р. Береш в 2,5 км от впадения ее в р. Урюп. Высота террасы более 20 м. Широкая болотистая пойма заросла кустарником и деревьями. До реки не более 400 м на ЗСЗ. До дороги из Дубинино на разрез – 90 м на ЮЮВ. Площадка поселения разрушена почти целиком при строительстве и спрямлении дороги на угольный разрез, при строительстве ЛЭП. Она используется как свалка. Сохранился небольшой участок площадью не более 50x40 м на краю высокой террасы, к С от глубокой траншеи. В северной стенке траншеи – неглубокая яма, в которой собрана основная часть подъемного материала, представленного каменным инвентарем: скребком, скреблами, отщепами из кремня и кварцита, а также кости крупного животного (зубра?). Это свидетельствует о том, что часть памятника осталось не раскопанной. Памятник датируется финальным палеолитом. – XII тыс. до н.э.

6. Поселение "Дубинино II" В 1 км-к В от ст. Дубинино на правом берегу р. Береш. Занимает край высокого коренного берега в той его части, где он круто поворачивает к ЮВ и образует острый мыс. Высота над уровнем болотистой поймы – около 20 м. Площадь его 180x130 м. По краю проходит полевая дорога на покосы и лесополоса. Подъемный материал: керамика и каменный инвентарь. Памятник датируется концом бронзового века – середина II – I тыс. до н.э.

7. Поселение "Дубинино III". В 2,3 км к В от окраины ст. Дубинино. Занимает край высокой надпойменной террасы правого берега руч. Отножка в 1 км от устья. Южный край поселения подрезан при прокладке технологической дороги Березовская ГРЭС-I – угольный разрез вдоль угольного конвейера. До руч. Отножка от края поселения – 100

м на ЮЮВ. Берег высокий (около 20 м), крутой, зарос кустарником и деревьями. Площадь поселения 150х150 м. Подъемный материал представлен фрагментами орнаментированной керамики, нижней частью каменного оселка, костяной проколкой, галечным пестом. Памятник относится к тагарской культуре – VII-I вв. до н.э.

8. Поселение "Дубинино V". В 2 км к В от окраины д. Дубинино, в 5 км к СВ от ст. Дубинино. Занимает край высокой надпойменной террасы правого берега р. Береш. Высота террасы около 20 м. Широкая болотистая пойма заросла кустарником и деревьями. До реки не более 400 м на З. У подножия террасы – железная дорога на угольный разрез, находящийся в 1,5 км к ВСВ от памятника. Площадка поселения ограничена с С и Ю склонами в глубокие и широкие лощины, а с В – пологой, запаханной лощиной. Поселение имеет естественные границы по краям высокой части террасы – 300х140 м. Однако, подъемный материал, в основном, собран на 2 участках в северной и южной частях этой площади. Размеры каждого из участков примерно 80х90 м. Подъемный материал представлен: нуклеусами, скребками, скреблами, скребловидными орудиями, резцами, ножевидными пластинами из кремня, халцедона, роговика, кварцита. Памятник датируется в пределах эпохи мезолита-неолита – X-IV тыс. до н.э.

9. Поселение "Меловой Лог". В 3,5 км к СЗ от пос. Родники и в 5,5 км к СВ от ст. Дубинино. На вершине и склоне мыса правого коренного берега р. Береш. С севера мыс образован широким логом, устье которого несколько лет назад было перегорожено дамбой, в результате чего образовался водоем с застойной водой. Ныне в водоем сбрасывают нефтеотходы от расположенного в 1,3 км к С угольного разреза. К западу от дамбы – свалка промзоны разреза. В 1983 г. на поселении заложены 2 шурфа с целью определения культурно-хронологической принадлежности памятника. Культурный слой толщиной 0,2-0,3 м подстилается гравийным материком. Найдены: торцовый нуклеус, кремнёвые отщепы, кварцитовые скребла, скребки и мелкие фрагменты костей животных. Также обнаружены фрагменты керамики, железные наконечник стрелы и нож. Датировка памятника возможна в достаточно широких пределах: от эпохи неолита до железного века.

10. Поселение "Меловой лог II". В 2,4 км к СЗ от окраины пос. Родники и в 5 км к СВ от ст. Дубинино. Располагается на высокой надпойменной террасе правого берега р. Береш примерно в 600 м от ее края. До дороги Дубинино-разрез – 400 м на В. В 50 м к СЗ от поселения – глубокий, заболоченный, поросший лесом и кустарником лог, носящий название "Мелового", по дну которого течет ручей. Поселение занимает небольшое всхолмление, ограниченное с 2 сторон лощинами на левом борту этого лога, невдалеке от истоков ручья. Площадь поселения определена размерами всхолмления и равна примерно 120х90 м. Поселение распаивается. Подъемный материал представлен фрагментами неорнаментированной керамики и фрагментом зернотерки. Памятник датируется I тыс. до н.э.

11. Поселение "Мерзлотная Лощина". В 6 км к СВ от ст. Дубинино, на узкой площадке на краю высокой надпойменной террасы правого берега р. Береш. С Ю поселение ограничивается краем лога, устье которого несколько лет назад было перегоро-

жено дамбой, в результате чего образовался водоем с застойной водой. Ныне в водоем сбрасываются нефтеотходы от расположенного в 0,9 км к С угольного разреза. С запада от дамбы – свалка промзоны разреза. С востока граница поселения определяется краем морозобойной (мерзлотной) трещины, глубиной 3-4 м. В 1983 г. проведена зачистка стенки трещины с целью определения культурно-хронологической принадлежности памятника. Культурный слой толщиной 0,2-0,3 м подстилается лёссовым материком. Находки – несколько отщепов и сколов, обломок кремнёвого орудия, кусочки костей животных. Датировка: возможно, мезолит-неолит.

12. Одиночный курган "Новокурск". В 3 км к ЮЗ от д. Новокурск, в 1 км к СЗ от старой дороги Новокурск-Никольское, на вершине плоского водораздела, вытянутого по линии ЮЗ-СВ. С СЗ стороны – высокая терраса правого берега р. Урюп. Курган находится на пахотном поле, края его опахиваются. Высота его 1,5 м, на вершине установлен тригопункт. Памятник датируется тагарским временем – VII-II вв. до н.э.

13. Поселение "Родники I". В 1,5 км к З от окраины пос. Родники и в 3,5 км к ВСВ от ст. Дубинино. Располагается на левом, южном борту широкого лога, по дну которого течет руч. Березовый, в 2 км от его устья. Памятник занимает край террасы в 150 м от воды – берега пруда, искусственно образованного на ручье. Превышение над уровнем воды – 10-12 м. Склон к воде неровный, примерно посередине его – верховое болотце в группе кустов; вероятно, здесь находился родник. Край террасы изрезан неглубокими и неширокими лощинами, повторяющимися примерно через одинаковое расстояние. Поселение располагается между двумя лощинами. Оно распаивается, его площадь 200x100 м. Подъемный материал: фрагменты орнаментированной керамики, кости животных, галечное орудие. Памятник датируется поздним бронзовым веком – I тыс. до н.э.

14. Поселение "Устье ручья Берёзового". В 4,5 км к СВ от ст. Дубинино и на том же расстоянии к З от пос. Родники. Занимает низкую первую надпойменную террасу правого берега руч. Берёзовый, недалеко от его устья. С севера, вплотную к поселению – подножие высокого правого коренного берега р. Береш. Расстояние до ручья 35 м на ЮЗ. В 1979 г. экспедиция КемГУ начала, но не завершила раскопки поселения. Исследована лишь его центральная часть, площадью 60 кв. м. Среди находок встречено несколько кремнёвых орудий (скребки, пластины, наконечники стрел с ретушью), но основную массу материала составляет керамика, судя по орнаментации которой можно датировать памятник андроновской эпохой (XIII-XI вв до н.э.). Толщина культурного слоя от 0,4 до 0,5 м.



г. ШАРЫПОВО



1. Поселение "Шарыпово I". В г. Шарыпово, на приусадебном участке по ул. Кирова д.19, на первой надпойменной террасе левого берега р. Темра, в 500 м к Ю от места слияния р. Темра с р. Кадат. Занимает площадь 60x40 м и целиком попадает в границы названного участка. Подъемный материал включает в себя мелкие фрагменты керамики, фрагменты железных предметов трудно определяемого назначения, мелкие кости животных. Следует отметить находку железного полноразмерного кинжала, датируемого по аналогиям последними веками I тыс. н.э. На краю террасы в хозяйственной яме, за забором участка, зафиксирован мощный слой гумуса, являющийся, вероятно, культурным слоем поселения. Его толщина – 0,3-0,4 м. Поселение разрушается хозяйственной деятельностью.

2. Поселение "Шарыпово II". В г. Шарыпово, на приусадебном участке по ул. Просвещения, д.41, на первой надпойменной террасе левого берега р. Кадат, в середине обширной площадки, образованной излучиной реки. Площадь поселения 65x50 м, и своими краями оно немного выходит за границы приусадебного участка. Подъемный материал включает в себя мелкие, невыразительные фрагменты керамики, фрагменты

железных предметов трудно определимого назначения, некрупные кости животных. Поселение разрушается хозяйственной деятельностью. Толщину культурного слоя определить практически невозможно, так как вся площадь участка занята огородами. Так как на памятнике были найдены фрагменты железных предметов, поселение может быть предположительно датировано I тыс. н.э.

3. Поселение "Шарыпово III". В пределах г. Шарыпово, на ВСВ окраине бывшего с.Ажинское. Располагается на высокой террасе правого берега р. Кадат, на застраиваемой ныне бывшей трассе мотокросса. Высота террасы над поймой – более 12 м. Река в этом месте делает широкую излучину и край террасы имеет подобные очертания. Большая часть площади поселения занята в настоящее время огородами. Площадь распространения подъемного материала – 150x120 м. Он представлен фрагментами орнаментированной и неорнаментированной керамики, железным наконечником стрелы. Датировка памятника – I тыс. до н.э.

4. Поселение "Шарыпово IV". В г. Шарыпово, на территории бывшего с.Ажинское. На выделенном двумя широкими и глубокими лощинами мысу верхней террасы правого (северного) берега р. Кадат, на застраиваемом ныне участке, к западу от ул.Партизанской, в 120 м к С от пешеходного мостика. Большая часть площади поселения (70x80 м) занята в настоящее время огородом. Высота террасы над уровнем воды – 11 м. Восточный склон мыса разрушен небольшим карьером. По восточной ложине наверх идет дорога на ферму. Подъемный материал представлен фрагментами керамики, мелкими угольками, несколькими отщепами серого кремня. Памятник датируется тагарской культурой – VII-I вв до н.э

5. Поселение "Шарыпово V". В пределах старого Шарыпово, в 400 м к В от южного конца ул.Кирова. Располагается на краю первой террасы левого берега р. Темра. Большая часть площади поселения занята в настоящее время огородами. До реки от центра поселения – около 70 м, высота над уровнем реки – 3 м. Немного к северу от памятника – пешеходный мостик. Площадь поселения – 150x130 м. Подъемный материал представлен фрагментами керамики, раздробленными костями животных, мелкими угольками. Памятник датируется тагарской культурой – VII-I вв до н.э.



АО «ЭНЕРГЕТИК»

1. Городище "Кабайдак". В 2,8 км к СВ от д. Касанголь, в лесу. Имеет почти правильную в плане круглую форму. Диаметр по верху вала около 40 м. Городище располагается на северном конце вершины водораздела, что было использовано в процессе его возведения. При сооружении валов и рвов самая оконечность была отделена от гряды широкой, искусственной ложбиной, причем, вероятно в результате земляных работ, в некоторых местах открылись выходы скальника. Наиболее крупный из них виден к Ю от городища. Стоящее в начале западного склона водораздела городище имеет неравную высоту валов. С востока они достигают высоты 4,5-5 м, а с запада едва превышают 2 м. С напольной стороны сохранился ров. Его глубина от 0,3 до 0,7 м. В СВ и ЮЗ стороне городища вал был в древности прорезан на большую глубину. Возможно в этих местах находились входы в городище. Площадь внутри валов имеет заметный уклон к З. В 1987 г. в центре городища заложено два небольших шурфа с целью определения его культурно-хронологической принадлежности. Материал составил несколько фрагментов керамики и крупный костяной наконечник стрелы. Керамика датируется первыми веками нашей эры, но возможно и позднее. В в 50 м к В от городища начинается пологий безлесный склон к оз. Белое, до которого примерно 2,5 – 3 км.

2. Курганная группа "Касанголь II". В 3 км к ЮЮЗ от д. Касанголь. Два кургана стоят на пологом склоне от второй надпойменной террасы к первой, являющейся широким приречным плато. Расстояние до р. Малая Шушь – около 1,5 км на В. Курганы распахиваются, их высота 0,4 м, 0,8 м, диаметры 20, 34 м. Угловых и простеночных камней нет.

3. Одиночный курган "Кошколь I". В 3 км к ЮВ от д. Шушь. Раскопки велись в 1987-1988 гг. С.В.Красниенко и Е.Л.Кирилловым. Ныне от группы в десять курганов остался один, раскопать который в силу его расположения не представляется возможным. Группа располагалась невдалеке от уреза воды на северном берегу оз. Кошколь. Оставшийся не раскопанным курган находится почти полностью под насыпью дороги Шушь-Можары. Сохранилась лишь западная пола и один из угловых камней. Раскопанные курганы содержали 20 взрослых и 16 детских могил тагарского времени. Судя по материалу и обряду погребения могильник Кошколь – один из самых ранних тагарских памятников в районе. Вскрыто 3 андроновских цисты. находки: три андроновских горшка, тагарская керамика, позднекарасукский нож, множество костяных стрел, бронзовые ножи и шилья, кинжал, фигурка козлика. Встречен железный предмет.

4. Поселение "Кошколь II". В 2,5 км к ЮЮВ от д. Шушь, на западном берегу оз. Кошколь в том месте, где озеро резко сужается. Поселение, площадью 60x90 м, вытянуто вдоль берега озера и располагается на небольшом мысе, образованном незначительным подъемом берега между двумя лощинами, с северной и южной сторон.

Расстояние до воды – 15-20 м. В 1987 г. С.Б.Гультовым для определения характера поселения, его границ и временной принадлежности заложены 2 траншеи. Судя по находкам (фрагменты керамики, каменный топор, кремневые скребки и пластины) поселение может быть датировано второй половиной II – первой половиной I тыс. до н.э. Культурного слоя не фиксируется.

5. Поселение "Кошколь III". В 4,5 км к ЮВ от д. Шушь, на восточном берегу оз. Кошколь. Располагается у самой воды, на пологом склоне. Его площадь – 120x60 м. Оно вытянуто длинной осью по линии С-Ю. Границы поселения определены по концентрации подъёмного материала и благодаря результатам рекогносцировочных раскопок С.Б.Гультова (1987 г.). Культурного слоя не обнаружено. Находки – фрагменты керамики, которые относятся к концу II – первой половине I тыс. до н.э., а также каменный, плохо обработанный топор и кремневый скребок.

6. Поселение "Кошколь IV". В 3,3 км к ЮВ от д. Шушь и в 1,5 км к З от грейдера Шарыпово-Можары. Находится на высокой приозерной террасе юго-западного берега оз. Ближний Кошколь. До озера от края поселения – 80 м, превышение над уровнем воды – 15 м. Нижняя часть склона возле воды заросла кустарником. Памятник занимает единственную относительно ровную площадку данной части берега. Другие участки имеют более крутые склоны и малопригодны для проживания. Площадь поселения – предположительно 140x80 м. Памятник распаивается. Подъёмный материал – фрагменты орнаментированной керамики, раздробленные кости животных, угольки. Памятник датируется тагарским временем – VII-I вв до н.э.

7. Курганный могильник "Малая Шушь-I". В 7,5 км к Ю от д. Шушь, на склоне восточного борта долины, в 35 м к В от проселочной дороги из д. Шушь в Можары, на пашне. Рельеф повышается с ЮЗ на СВ. Высота площадки памятника от подножия склона 5-19 м. Тридцать семь курганов сгруппированы в 7 цепочек. Расстояние между курганами в цепочке 10-80 м. Между цепочками 8-80 м. Диаметры насыпей 10-30 м, высота 0,2-1,5 м. Большая часть курганов имеет оградки размерами от 6,5x6,5 до 17x9 м. Могильник относится к тагарской культуре (IV-III вв. до н.э.).

8. Курганная группа "Можары I" В 5,5 км к ЮЮВ от д. Можары и в 4,5 км ЗЮЗ от д. Локшино Ужурского района, по обе стороны дороги, соединяющей два населенные пункта. Тринадцать курганов располагаются в седловине, образовавшейся на восточном отроге горы Сюзут, вытянутом в направлении ЮЗ-СВ. До реки Баит – 1,2 км на В. Насыпи идут дугообразной цепочкой с ЮЮЗ на ССЗ. Курганы не распаиваются, задернованы, покрыты густой травой. В полах большинства из них фиксируются угловые камни оград. На некоторых курганах видны западины от рухнувших могильных перекрытий. Диаметры курганов 15-35 м, высота 0,2-2,0 м. Курганы относятся ко второй стадии тагарской культуры (IV-III вв. до н.э.).

9. Курганный могильник "Можары-II". В 2 км к СЗЗ от д. Можары, в 430 м к В от проселочной дороги, в 112 м слева от линии электропередач на юго-западном склоне холма. Высота площадки памятника 11-12,5 м от подножия холма. Восемь насыпей, в плане округлых или слегка вытянутых по линии С-Ю. Расстояние между курганами

20-00 м. Размеры курганов 10-5 м, высота 0,2-1,1 м. Памятник относится к тагарской культуре (VII-II вв. до н.э.)

10. Курганная группа "Можары III". В 4,2 км к Ю от д. Можары. Семьдесят насыпей располагаются у подножия небольшой, но хорошо выделенной гряды, вытянутой в направлении ЮЗ-СВ от горы Сюзут к горе Косогольская. Курганы стоят на первой надпойменной террасе левого берега р. Ужур в 1 км к З от ее заболоченного русла и примерно на таком же расстоянии к ЗСЗ от того места, где река прорезала гряду. Насыпи вытянулись широкой полосой от подножия гряды параллельно течению реки. Памятник не распахивается. Могильник типологически неоднороден: южные курганы (1-8) по форме и высоте относятся к развитому этапу тагарской культуры (IV-III вв. до н.э.). Их высота 0,6-1,3 м. Насыпи, располагающиеся к северу от них относятся к более раннему времени (VI-V вв. до н.э.). Они зачастую смыкаются полами, их невысокие насыпи в большинстве содержат в полах угловые камни оград. Местами заметны торцы оградных плит. Насыпи некрупные – высота 0,2-0,8 м, хотя встречены и крупные, до 1,5 м. Диаметры курганов 12-30 м. Часть курганов имеют вытянутые с ЮЮВ на ССЗ очертания. На большинстве курганов – неглубокие провалы от рухнувших могильных перекрытий. На юго-западном угловом камне кургана 4 – наскальные изображения: солярные знаки, фигурки животных и людей. Сохранность изображений плохая.

11. Одиночный курган "Можары IV". В 1,6 км к ЮВ от окраины д. Можары и в 200 м к В от грейдера Можары-Локшино. Стоит на ровном и пологом левобережном склоне к обширной пойме р. Ужур, расстояние до русла которой около 2 км на В. Болотистая пойма начинается в 400 м от насыпи. С западной стороны от кургана в 100 м – русло водотока. Курган распахивается, однако имеет достаточно крупные размеры. Его высота примерно 1,6, а диаметр более 40 м.

12. Курганная группа Ожинская I. В 10 км к В от г. Шарыпово и в 9 км к С от д. Гляден. Тридцать пять насыпей располагаются на склоне и на краю второй надпойменной террасы правого берега реки Ожа между впадающими в реку ручьями Фадиятский и Солёный. Курганы разной высоты и диаметра: высота от 0,2 до 2 м и диаметр от 8 до 30 м. Наиболее крупные курганы образуют цепочку, идущую с С на Ю. Мелкие концентрируются плотной группой на краю террасы, на мысу. Весь могильник вытянут с ЮЮЗ на ССВ. Курганы (исключая NN 3 и 4) не распахиваются. На многих видны угловые и простеночные камни, на некоторых – западины от рухнувших в могилы перекрытий. Чётко выделяются 2 группы: а) – крупные курганы, располагающиеся цепочкой по склону, б) – мелкие, кучно стоящие на краю террасы. Памятник относится к тагарской культуре – VII-I вв до н.э.

13. Поселение "Ожинское III". В 7,5 км к ВСВ от СВ окраины г. Шарыпово. До Шарыпово по дороге – 9 км. Располагается на краю первой надпойменной террасы правого берега р. Ожа. До реки от центра поселения – 100 м. на Ю, высота террасы – 2 м. Склон к воде зарос кустарником и деревьями. Площадь поселения неровная, имеет склон к западу. Поселение распахивается. Граница распространения подъёмного материала – 180х90 м. Южная часть поселения подрезана грунтовой дорогой на дойку.

Материал состоит из фрагментов орнаментированной и неорнаментированной керамики, костей животных, каменного песта. Памятник относится к тагарской культуре – I тыс. до н.э.

14. Поселение "Ожинское IV". В 8,3 км к СВ от края г. Шарыпово, в 2,4 км к ВЮВ от железнодорожного переезда. Располагается в 200-400 метрах к С от края первой надпойменной террасы правого берега р. Ожа, на пологом, ровном подъеме к высокому коренному берегу. Поселение по распространению подъемного материала имеет размытые границы в пределах 200x300 м. По керамике оно может быть датировано I тыс. до н.э.

15. Курганная группа "Олбик". В 3 км к З от д. Касанголь, на склоне длинного пологого мыса и идет по самой его вершине. Одиннадцать курганов вытянуты цепочкой по линии ЮЗ-СВ. Курганы 6, 7, 9 распаиваются, остальные нет. Их поверхность задернована, на многих насыпях видны торчащие угловые и простеночные камни ограда. Склон (СЗ часть) подрезан в 1990 г. новой дорогой. На крупных курганах высотой свыше 1 м – западины от провалившихся перекрытий могил. В 1987 г. А.В.Субботин раскопал 3 кургана. Один из них принадлежал раннесарагашенскому времени. Коллективная могила со множеством бронзовых миниатюр содержала также впускное таштыкское захоронение с фрагментами обожженных человеческих костей. Второй курган принадлежал каменноложскому этапу, что было определено по сосуду с характерным орнаментом и формой. Третий курган содержал 12 детских могил, одна из которых была центральной, а остальные располагались среди большого количества вкопанных вертикально внутри ограды песчаниковых плит.

16. Городище "Подозерное". В 9,5 км к ЮВ от д. Шушь, в лесу. Городище, а точнее его сохранившаяся часть стоит на краю обрыва коренного берега оз. Белое. Судя по планировке, городище было в большей своей части разрушено подмывами западного берега озера. Установить первоначальные размеры невозможно, сохранившаяся часть имеет длину (вдоль берегового обрыва) по верху вала 60 м и в ширину (от берега вглубь леса) – 25 м. Высота обрыва 12-15 м. Городище укреплено валом высотой 3,5-4,5 м. С напольной стороны сохранился ров глубиной 0,4-0,7 м. Примерно в середине ЮЗ стены вал в древности был прорезан на достаточно большую глубину. Вероятно, здесь находился вход. Внутренняя поверхность городища перекопана грабительскими траншеями и ямами. Возраст некоторых ям и воронок, судя по тому как оплыли их стенки не превышает нескольких десятков лет. некоторые ямы еще более свежие. Возможно, местные жители знали о существовании здесь какого-то древнего сооружения и неоднократно копали его в поисках сокровищ. В 1987 г. на памятнике заложены две неглубокие траншеи с целью обнаружения материала, могущего дать его культурно-хронологическую атрибуцию. Обнаружено несколько фрагментов керамики, по которой можно датировать памятник I тыс. н.э.

17. Могильник "Соколовский разъезд". В 6,5 км к СЗ от д. Шушь. Четыре небольших каменных кольца, диаметром не более 3-5 м, задернованных, вытянуты цепочкой вдоль верха гряды недалеко от ее вершины. Гряда в месте расположения колец имеет крутые склоны, северный из которых подрезан в 1990 г. новой дорогой из Шарыпово в

д. Шушь. Склон гряды в 200 м от памятника на ЮЗ покрыт лесом. Раскопки вели в 1987 г. С.Б.Гультов, в 1988 г. Э.Б.Вадецкая. В результате вскрыто 2 таштыкских склепа с коллективными захоронениями, выполненными по обряду как трупоположения, так и трупосожжения. Кроме того вскрыто 10 детских могил и поминальных ямок, а также несколько небольших каменных колец непонятного назначения. Среди находок – обломок бронзовой пряжки с рогами, керамика, железный котел во фрагментированном состоянии. Найдено золотое кольцо.

18.Курганная группа “Шушь”, в 1,5 км к З от центра д. Шушь, в 50-150 м к ЮЗ от крутого поворота старой дороги в г. Шарыпово. Два кургана, располагаются на ровном поле, являющимся бортом первой надпойменной террасы левого берега р. Малая Шушь, в 1,2 км к З от русла. Курган 1 не распаивается, он задернован, покрыт густой травой. Высота кургана 0,9 м, диаметр 30 м. В центре – провал от рухнувшего могильного перекрытия. Курган 2 распаивается, его насыпь не превышает 0,3 м, диаметр около 30 м. Группа относится к развитому этапу тагарской культуры (IV-III вв. до н.э.).

19.Курганный могильник “Шушь-Г”, в 6,5 км к Ю от д. Шушь, на южном борту долины, на правом берегу пересыхающей р. Малая Шушь, на террасе высотой 6 м от русла ручья, в 20 м к В от проселочной дороги. Могильник расположен на склоне на высоте 6-16 м от русла. Десять насыпей, округлых в плане или вытянутых по линии СЗ-ЮВ. Размеры курганов – 14x10 до 24 м в диаметре, высота 0,3-1,1 м. Могильник распаивается. Возле трех курганов фиксируются каменные плиты от ограды. Могильник относится к тагарской культуре и датируется (VII-II вв. до н.э.).

20.Курганная группа “Шушь-И”. В 2 км к ЮЮВ от д. Шушь и в 250 м к В от полевой дороги из д. Шушь в д. Можары. Два кургана стоят на крутом, но ровном склоне сопки, на правом берегу р. Малая Шушь, в 700 м к В от ее русла. Курганы опаиваются, поэтому они имеют вытянутые с ЮВ на СЗ пропорции. Насыпи крупные, высотой около 1 м и диаметром 25-30 м. В центрах зафиксированы неглубокие провалы от рухнувших могильных перекрытий. Группа относится к развитому этапу тагарской культуры (IV-III вв. до н.э.).


21.Поселение “Шушинское Г”. В 1,3 км к ССЗ от окраины д. Шушь и в 200 м к ЗЮЗ от грейдера Шарыпово-Можары. Располагается на ровном пологом склоне первой надпойменной террасы правого берега р. Малая Шушь, примерно в 200 м от края этой террасы и начала широкой заболоченной поймы. Превышение центра поселения над уровнем поймы – 7 м. Через середину поселения проходит глубокое русло водотока, к СЗ от него, на краю пахотного поля – траншея скотомогильника. Северо-западная и юго-восточная части поселения распаиваются, центральная часть – покос. Площадь поселения – примерно 250x300 м. Подъемный материал – фрагменты орнаментированной керамики, изделия из кости и рога животных. Найдены железный черешковый нож. На памятнике найдено много шлака. Памятник датируется второй половиной I тыс. до н.э.

22.Поселение “Шушинское Д”. В 5,2 км к ЮЮВ от окраины д. Шушь, практически на восточной обочине полевой дороги из д. Шушь в д. Можары. Памятник занимает

верхнюю часть небольшого возвышения на краю высокой надпойменной террасы правого берега р. Малая Шушь. Расстояние до края широкой болотистой поймы – 100 м, превышение над ней – 10 м. Поселение интенсивно распахивается. Площадь сбора подъемного материала – примерно 170x150 м. Он состоит исключительно из каменного инвентаря: скребел, скребков, пластин, ножей на пластинах, нуклеусов и галечного орудия. Материал – кремьень, халцедон, роговик, кварцит, яшма. Памятник может быть датирован эпохой мезолита-неолита (X-V тыс. до н.э.).

23. Поселение "Шушинское III". В 2,6 км к Ю от окраины д. Шушь. Располагается на ровном и пологом мысу, образованном краем первой надпойменной террасы левого берега р. Малая Шушь и краем первой надпойменной террасы правого берега ручья Бугаев. До впадения его в руч. Мамаев – 250 м на СЗ. Терраса низкая, ровная. Превышение ее над уровнем широкой поймы реки – 2,5 м. К северу от площадки, занимаемой поселением, пойма заросла кустарником и мелкими деревьями, к востоку она ограничена непроходимым болотом. Поселение распахивается. Подъемный материал собран на площади 180x150 м. Он представлен фрагментами орнаментированной и неорнаментированной керамики тагарского времени – VII-I вв до н.э.

24. Поселение "Шушинское IV". В 2,6 км к ЮЮЗ от окраины д. Шушь. Располагается на слегка понижающемся к С остром мысе, образованном при слиянии двух ручьев – Бугаева и Мамаева. Памятник находится в центре этого мыса, примерно в 140 м к Ю от места слияния. Терраса низкая, с выраженным краем, превышение над уровнем воды – 2,5 м. Через поселение проходит полевая дорога на покосы и пролегает неглубокая лощина. Поселение распахивается. Его площадь определена по границам распространения подъемного материала, который встречался на участке размерами примерно 150x110 м. На памятнике найдены каменные предметы: нуклеусы и отщепы из роговика и халцедона. Памятник может датироваться широко, в пределах III-II тыс. до н.э.



Приложение

СПИСОК СПЕЦИАЛЬНОЙ
АРХЕОЛОГИЧЕСКОЙ ЛИТЕРАТУРЫ
В КОТОРОЙ УПОМИНАЕТСЯ ШАРЫПОВСКИЙ РАЙОН

1. Археологические экспедиции Государственной Академии истории материальной культуры и Института археологии Академии наук СССР. 1919-1956 гг. Указатель. М., 1962, сс. 35, 58.
2. Абсалямов М.Б. Тагарские и таштыкские поселения Южной Сибири по материалам разведок 1970-1976 годов. // Южная Сибирь в скифо-сарматскую эпоху. Кемерово, 1976, с.115-116.
3. Абсалямов М.Б. О типах жилищ на тагарских и тагарско-таштыкских поселениях. // Археология Южной Сибири, ИКА, вып. 9, Кемерово, 1977, с. 34-42
4. Адрианов А.В. Путешествие на Алтай и за Саяны, совершенное летом 1883 года. // ЗЗСОРГО, 1886, кн.8, вып.2.
5. Белокобыльский Ю.Г. Бронзовый и ранний железный век Южной Сибири. Новосибирск, 1986
6. Бобков В.А. Результаты разведок в зоне Канско-Ачинского топливно-энергетического комплекса. // АО 1977 г. М., 1978, с. 208
7. Бобров В.В. Назначение тагарских "оленьих" бляшек // ИЛАИ, 1974, вып.5, с.37-51.
8. Бобров В.В., Пяткин Б.Н. Информация о полевых работах Кемеровского государственного университета в 1977 году. // Археология Южной Сибири, ИКА, вып. 9, Кемерово, 1977, с. 155-159.
9. Бобров В.В., Попов Е.В. Раскопки в Шарыповском районе Красноярского края. // АО 1980 г. М., 1981, с. 166.
10. Бобров В.В. Работы в Красноярском крае и Кемеровской области. // АО 1981 г. М., 1983, с. 186.
11. Бобров В.В. Новый тип ритуальных памятников скифского времени Южной Сибири. // Скифо-сибирский мир. Кемерово, 1984, с. 89-91.
12. Бобров В.В. Кузнецко-Салаирская горная область в эпоху бронзы. Автореферат дисс. на соиск. уч. ст. д.и.н. Новосибирск, 1992.
13. Вадецкая Э.Б. К истории археологического изучения Минусинских котловин. -ИЛАИ, 1973, вып. 6, с. 91-159.
14. Вадецкая Э.Б., Максименков Г.А. Начало работ в зоне Канско-Ачинского топливно-энергетического комплекса. // АО 1977 г. М., 1978, с. 213.
15. Вадецкая Э.Б. . Раскопки тагарского могильника близ устья ручья Березового. // АО 1978 г. М., 1979, с. 211.
16. Вадецкая Э.Б. Итоги и задачи в изучении тагарской культуры. // ТД Всесоюзной археологической конференции "Проблемы скифо-сибирского культурно-исторического единства". Кемерово, 1979, с. 41-43.
17. Вадецкая Э.Б. . Третий год работ Сибирской экспедиции. // АО 1979 г. М., 1980, с. 192.
18. Вадецкая Э.Б. К методике определения первоначального положения погребенного в могиле. // Археология Южной Сибири. Кемерово, 1980, с.126-129.
19. Вадецкая Э.Б. Первые скотоводы Сибири. // Археология Прииртышья. Томск, 1980, с. 79-93.
20. Вадецкая Э.Б. О культе головы по древним погребениям Минусинских степей. // Духовная культура народов Сибири. Томск, 1980, с. 104-118.

21. Вадецкая Э.Б. Работы Сибирской экспедиции. // АО 1980 г. М., 1981, с. 168.
22. Вадецкая Э.Б. Инновации и культурные традиции в тагаро-таштыкском погребальном обрядах. // Преемственность и инновации в развитии древних культур. Л., 1981, с.57-60.
23. Вадецкая Э.Б. К вопросу об этногенезе племен Минусинской котловины во II в. до н.э. // V в. н.э. // Проблемы археологии и перспективы изучения древних культур Сибири и Дальнего Востока. ТД. Якутск, 1982, с. 100-102.
24. Вадецкая Э.Б. Исследования в зоне КАТЭК. // АО 1981 г. М., 1983, с.188.
25. Вадецкая Э.Б. Первые итоги работ на КАТЭКе. // Древние культуры евразийских степей. Л., 1983, с. 47-56.
26. Вадецкая Э.Б. Работы Сибирской экспедиции. // АО 1982 г. М., 1984, с. 190.
27. Вадецкая Э.Б. Берешский скульптурный портрет. // Скифо-сибирский мир. Кемерово, 1984, с. 197-199.
28. Вадецкая Э.Б. Сибирская экспедиция. // АО 1983 г. М., 1985, с. 192.
29. Вадецкая Э.Б. Мумия и куклы в погребальной обрядности Западной и Южной Сибири. // Мировоззрение народов Западной Сибири по археологическим и этнографическим данным. Томск, 1985, с. 36-38.
30. Вадецкая Э.Б. Таштыкские наколки и прическа. // КСИА, 1985, вып.184, с.7-14.
31. Вадецкая Э.Б. Археологические памятники в степях Среднего Енисея. Л., 1986.
32. Вадецкая Э.Б. Сибирские курильницы. // КСИА, 1986, вып. 185, с. 50-59.
33. Вадецкая Э.Б. Мумии и погребальные куклы таштыкских могильников. // КСИА, 1986, вып. 186, с. 33-41.
34. Вадецкая Э.Б., Гультов С.Б. Исследования в Красноярском крае в 1982-1984 гг. // КСИА, вып. 188, с. 92-99.
35. Вадецкая Э.Б., Субботин А.В. Раскопки тагарского могильника Сопки I. // АО 1985 г. М., 1987, с. 227.
36. Вадецкая Э.Б. Методические разработки М.П.Грязнова. // Исторические чтения памяти М.П.Грязнова. Омск, 1987, ч. I, с.14-17.
37. Вадецкая Э.Б. Миграции в Западном Присаянье. // Смены культур и миграции в Западной Сибири. Томск, 1987, с. 20-21.
38. Вадецкая Э.Б. О культурно-хронологических особенностях памятников таштыкского времени в Ачинско-Мариинской лесостепи. // Проблемы археологии степной Евразии. ТД. Кемерово, 1987, с. 126-128.
39. Вадецкая Э.Б. Методы изучения общественных отношений тагарцев.- Проблемы археологии скифо-сибирского мира. Кемерово, 1989, с. 41-44.
40. Вадецкая Э.Б. Особенности археологических исследований на КАТЭКе. // Новое в методике археологических раскопок на новостройках РСФСР. Т НПС. М., 1989, с. 84-86.
41. Вадецкая Э.Б. К реконструкции древних мировоззрений по таштыкским маскам. // Проблемы исторической интерпретации археологических и этнографических источников Западной Сибири. Томск, 1990, с. 116-118.
42. Вадецкая Э.Б. Современное представление о состоянии источников по неолиту Минусинской котловины. // КСИА, 1990, вып.199, с. 68-74.
43. Вадецкая Э.Б. Южно-самодийские компоненты культуры древнего населения Присаянья. // Uralo-Germanica. Ч. 2. М., 1990, с. 71-80.
44. Вадецкая Э.Б. Хронология таштыкского переходного этапа. // Проблемы хронологии и периодизации археологических памятников Южной Сибири. Барнаул, 1991, с. 150-153.
45. Вадецкая Э.Б. Античные бусы в Южной Сибири. // Античная цивилизация и варварский мир. Материалы 3-го семинара. Новочеркасск, 1992, ч. I, с. 76-92.

46. Вадецкая Э.Б. Археологическая аргументация южных черт в культуре народов Севера. // Сибирские чтения. 1992, с. 40-41.

47. Вадецкая Э.Б. Методы датировок на минусинских памятниках. // Новые открытия и методические основы археологической хронологии. ТДК, СПб., 1992, с. 146-150.

48. Вадецкая Э.Б. Проблемы моделирования связей минусинских культур. // Северная Евразия от древности до средневековья. ТД. СПб., 1992, с. 146-150.

49. Вадецкая Э.Б. Внешние связи населения Присаянья в I-III вв. и их последствия. // Проблемы культурогенеза и культурное наследие. СПб., 1993, ч.2, С. 110-114.

50. Вадецкая Э.Б. Внешние связи древних культур Минусинской котловины по материалам коллекции стеклянных бус. // Взаимодействие древних культур и цивилизаций и ритмы культурогенеза. СПб., 1994, с. 66-69.

51. Вадецкая Э.Б. Кара-Курген, Узун-Оба, Салбык, Большой Новоселовский (версии о курганах вождей тагарских племен). // Элитные курганы степей Евразии в скифо-сарматскую эпоху. АИ вып. 18, СПб., 1994, с. 62-69.

52. Вадецкая Э.Б. Таштыкский могильник "Соколовский разезд". // Южная Сибирь в древности. АИ-24. СПб., 1995, сс. 163-172.

53. Вадецкая Э.Б. Исследование коллективных могил позднетагарского времени в верховьях реки Чулым (раскопки кургана 2 у деревни Береш). // Археологические вести № 4. СПб., 1995, сс. 96-122.

54. Вишняцкий Л.Б. Позднепалеолитическая стоянка Березовый ручей I. - Проблемы исследования каменного века Евразии (К 100-летию открытия палеолита на Енисее). ТД Краевой конференции. Красноярск, 1984, с. 99-102.

55. Вишняцкий Л.Б., Курочкин Г.Н., Мелентьев А.Н., Лисицын Н.Ф. Палеолитическая стоянка в Красноярском крае. // КСИА, 1986, вып. 188, с. 100-105.

56. Вишняцкий Л.Б. Костяные изделия с пазами из позднепалеолитической стоянки Березовый ручей I. // СА, 1987, N 3, с. 202-203.

57. Галибин В.А. Состав стекла из памятников Красноярского края (V в. до н.э. - I в. н.э.). // Древние культуры евразийских степей. Л., 1983, с. 98-100.

58. Город молодости. Буклет (составители: А.Н.Комиссаренко и Л.В.Новых). Красноярск, 1995, сс. 4-6.

59. Гультов С.Б., Лазаревская Н.А., Субботин А.В. Разведки в зоне строительства Березовской ГРЭС. // АО 1978 г. М., 1979, с. 219.

60. Гультов С.Б. Сравнительный анализ погребальных памятников тагарского времени (По материалам Березовского могильника). // ТД Всесоюзной археологической конференции Проблемы скифо-сибирского культурно-исторического единства". Кемерово, 1979, с. 50-52.

61. Гультов С.Б. Раскопки могильника на оз. Ашпыл. // АО 1980 г. М., 1981, с. 175.

62. Гультов С.Б. Новый могильник андроновского времени в Красноярском крае. // Проблемы археологии и этнографии Сибири. ТД к региональной конференции. Иркутск, 1982, с. 103-104.

63. Гультов С.Б., Кириллов Е.Л. Раскопки на оз. Ашпыл. // АО 1981 г. М., 1983, с. 195.

64. Гультов С.Б. Каменный топор с озера Инголь. // Проблемы исследования каменного века Евразии (К 100-летию открытия палеолита на Енисее). ТД Краевой конференции. Красноярск, 1984, с. 196-197.

65. Гультов С.Б. Работы в Шарыповском районе Красноярского края. // АО 1983 г. М., 1985, с. 198.

66. Гультов С.Б. Новые материалы по изучению неолита и бронзы Ачинско-Мариинской лесостепи. // Четвертичная геология и первобытная археология Южной Сибири. ТДВК, ч. I. Улан-Удэ, 1986, с. 96-98.

67. Гультов С.Б. Раскопки поселения Ашпыл. // АО 1985 г. М., 1987, с. 237.

68. Гультов С.Б. Некоторые результаты исследования памятников эпохи бронзы Ачинско-Мариинской лесостепи. // Смены культур и миграции в Западной Сибири. Томск, 1987, с. 85-87.

69. Гультов С.Б. Мариинская лесостепь и Назаровская котловина в эпоху бронзы. // Хронология и культурная принадлежность памятников каменного и бронзового веков Южной Сибири. ТД Барнаул, 1988, с. 81-83.

70. Гультов С.Б. Некоторые вопросы внутренней хронологии могильника Ашпыл. // Древние культуры евразийских степей. Л., 1983, с. 58-61.

71. Гультов С.Б. Изображения на плитах тагарских курганов Ачинской лесостепи. // Скифо-сибирский мир. Кемерово, 1984, с. 22-23.

72. Гультов С.Б. Андроновские погребения могильника Ашпыл. // Южная Сибирь в древности. АИ-24. СПб., 1995, сс. 31-38.

73. Гультов С.Б. Андроновские погребения могильника Ашпыл. // Южная Сибирь в древности. АИ-24. СПб., 1995, сс. 31-38.

74. Длужневская Г.В., Березовская Л.Ю. Материалы сибирских новостроечных экспедиций в фотоархиве ЛОИА АН СССР. // Южная Сибирь в древности. АИ-24. СПб., 1995, сс. 180-190.

75. Добжанский В.Н. Исследование тагарского кургана. // АО 1985 г. М., 1987, с. 239.

76. Ермолова Н.М. Работы лаборатории археологической технологии на юге Сибири. // АО 1979 г. М., 1980, с. 207.

77. Ермолова Н.М., Марков Ю.Н. Датирование археологических образцов из могильников эпохи бронзы Южной Сибири. // Древние культуры евразийских степей. Л., 1983, с. 95-98.

78. История Сибири. Л., 1968, т. I. с. 22-23.

79. Кириллов Е.Л. Раскопки тагарского кургана в г. Шарыпово. // Древние культуры евразийских степей. Л., 1983, с. 61-63.

80. Киселев С.В. Древняя история Южной Сибири. МИА N 9. М.-Л., 1949.

81. Клеменц Д.А. Предварительные сведения об экскурсии в Ачинский и Канский округа. // ИВСОИРГО, Иркутск, 1916, т. XV.

82. Комарова М.Н. Памятники андроновской культуры близ улуса Орак. // АС-ГЭ, 1961, вып. 3, с. 32-45.

83. Комарова М.Н. Карасукский могильник близ улуса Орак. // Первобытная археология Сибири. Л., 1975, с. 85-94.

84. Красниенко С.В. Работы в Красноярском крае. // АО 1983 г. М., 1985, с. 214.

85. Красниенко С.В. Курганный могильник Солки. // АО 1984 г. М., 1986, с. 181.

86. Красниенко С.В. Исследование комплекса памятников у ручья Балалык. // АО 1985 г. М., 1987, с. 248.

87. Красниенко С.В., Гультов С.Б., Вадецкая Э.Б. Исследования Сибирской экспедиции. // АО 1986 г. М., 1988, с. 240.

88. Красниенко С.В. Курганы "лепешкинского" типа в окрестностях г. Шарыпово. // Проблемы археологии, истории, краеведения и этнографии приенисейского края. Красноярск, 1992, с. 4.

89. Красниенко С.В. О социальной стратификации по материалам лесостепной тагарской культуры (Шарыповский район Красноярского края). // Элитные курганы степей Евразии в скифо-сарматскую эпоху. АИ вып. 18, СПб., 1994, с. 120-121.

90. Красниенко С.В. Исследование поселений эпохи неолита – бронзового века в Шарыповском районе Красноярского края. // Изучение культурных взаимодействий и новые археологические открытия. Материалы пленума ИИМК РАН. 11-14 апреля 1995 года. АИ, вып. 22, СПб., 1995, с. 41-45.

91. Красниенко С.В., Кириллов Е.Л.

Могильник Кошколь. // Южная Сибирь в древности. АИ-24. Спб., 1995, сс. 104-114.

92. **Краснисенко С.В.** Исследование поселений в районе западного КАТЭКа. // АО 1994 года. М., 1995, с. 280.

93. **Красниенко С.В.** Работы в Шарыповском районе Красноярского края. // АО 1995 года. М., 1996, с. 339.

94. **Красниенко С.В.** Работы Сибирской экспедиции в 1987-1993 гг. // В сб.: Новые археологические открытия и изучение культурной трансформации. АИ, вып. 31. Спб., 1996, сс. 34-40.

95. **Красниенко С.В.** Впускные захоронения как элемент тагарского погребального обряда (по материалам раскопок Сибирской экспедиции ИИМК РАН). // Жречество и шаманизм в скифскую эпоху. Материалы международной конференции. Спб., 1996, сс. 123-130.

96. **Красниенко С.В., Субботин А.В.** Сибирская экспедиция: итоги двадцатого полевого сезона. // Новые исследования археологов России и СНГ. Материалы пленума ИИМК РАН 28-30 апреля 1997 г. АИ-42. Спб., 1997, сс. 39-42.

97. **Кузьмин Н.Ю.** Генезис саяно-алтайского шаманизма по археологическим источникам. // В кн. Северная Евразия от древности до средневековья. ТК к 90-летию со дня рождения М.П.Грязнова. АИ-2, Спб., 1992, сс. 125-130.

98. **Кулемзин А.М.** Тагарские бронзовые наконечники стрел. // Южная Сибирь в скифо-сарматскую эпоху. Кемерово, 1976, с. 43-56.

99. **Курочкин Г.Н.** Работы на Кадатском водохранилище и у ручья Березовый. // АО 1980 г. М., 1981, с. 190.

100. **Курочкин Г.Н., Мелентьев А.Н.** Открытие верхнего палеолита на территории КАТЭКа. // Проблемы археологии и этнографии Сибири. ТД к региональной конференции. Иркутск, 1982, с. 21-22.

101. **Курочкин Г.Н.** Поселение эпохи ранней бронзы на Кадатском водохранилище. // Древние культуры евразийских степей. Л., 1983, с. 56-58.

102. **Курочкин Г.Н.** Золотые изделия из Большого Новоселовского кургана. // КСИА, 1989, вып. 196, с. 66-72.

103. **Курочкин Г.Н.** Образ "летающего" оленя в тагарском искусстве Южной Сибири. // В кн. Северная Евразия от древности до средневековья. ТК к 90-летию со дня рождения М.П.Грязнова. АИ-2, Спб., 1992, сс. 154-159.

104. **Курочкин Г.Н.** Богатые курганы скифской знати на юге Сибири. АИ-7, Спб., 1992.

105. **Курочкин Г.Н., Павлов П.Г.** Посттагарская художественная терракота. // Южная Сибирь в древности. АИ-24. Спб., 1995, сс. 143-150.

106. **Кызласов Л.Р.** Древняя Хакасия. М., 1986.

107. **Лисицын Н.Ф.** Изучение памятников каменного века на юге Красноярского края. // АО 1982 г. М., 1984, с. 214.

108. **Максименков Г.А.** Древние культуры евразийских степей. По материалам работ на новостройках. Л., 1983 (рец.). // СА, 1985, N 2, с. 200-294.

109. **Мартынов А.И.** Результаты раскопок Большеозерного могильника. // ИЛАИ, 1970, вып. 2, с. 25-48.

110. **Мартынов А.И., Коротяев А.М., Абсалямов М.Б.** Новые поселения Тагаро-Таштыкского времени в Южной Сибири. // АО 1976 г. 1977, сс. 219-220.

111. **Мартынов А.И.** Опыт реконструкции общества тагарской лесостепной культуры. // Археология Южной Сибири, ИКА, вып. 9, Кемерово, 1977, с. 15-21.

112. **Мартынов А.И., Пяткин Б.Н., Бобков В.А., Николаев Р.В., Васютин А.С.** Работы Красноярского отряда Южносибирской экспедиции. // АО 1978 г. М., 1979, с. 249.

113. **Мартынов А.И.** Лесостепная тагарская культура. Новосибирск, 1979.

114. **Мартынов А.И., Бобков В.А.** Об археологических работах в зоне КАТЭК. // АО 1979 г. М., 1980, с. 219.

115. **Мартынов А.И., Пшеницына М.Н.** Исследования в зоне строительства Березовского разреза I КАТЭКа. // АО 1981 г. М., 1983, с. 214.

116. **Мартынов А.И.** Историография археологии Сибири. Кемерово, 1983.

117. **Мартынов А.И.** Исследования Южносибирской археологической экспедиции. // В кн. Исследования памятников древних культур Сибири и Дальнего Востока. Сборник научных трудов. Новосибирск, 1987, сс. 53-54.

118. **Мелентьев А.Н.** Работы в зоне КАТЭК. // АО 1981 г. М., 1983, с. 217.

119. **Пламеневская О.Л.** Раскопки курганов на Кадатском Поле.- АО 1978 г. М., 1979, с. 264.

120. **Пламеневская О.Л.** Погребальный обряд могильника Кадатское поле. // КСИА, вып. 209, с. 75-82.

121. **Пшеницына М.Н., Поляков А.С.** Работы в зоне строительства Березовского угольного разреза I КАТЭКа. // АО 1982 г. М., 1984, с. 228.

122. **Поляков А.С.** Стоянка Березовый Ручей II в зоне строительства КАТЭКа. // Палеознотологические исследования на юге Средней Сибири. Иркутск, 1991, с. 47-50, табл. 14, 15.

123. **Пяткин Б.Н.** Некоторые вопросы металлургии эпохи бронзы Южной Сибири. // Археология Южной Сибири, ИКА, вып.9, Кемерово, 1977, с. 22-33.

124. **Радлов В.В.** Сибирские древности. // МАР, СПб., 1888, т.1, вып.1.

125. **Савинов Д.Г.** Памятники северных предгорий Кузнецкого Алатау. // . АО 1975 г., 1976, с. 275-276.

126. **Савинов Д.Г.** Окуневские могилы на севере Хакасии. // Проблемы западносибирской археологии. Эпоха камня и бронзы. Новосибирск, 1981, с. 111-117.

127. **Савинов Д.Г.** ПНН: новые материалы и наблюдения. // Южная Сибирь в древности. АИ-24. СПб., 1995, сс. 57-66.

128. **Семенов В.А.** Неолит и бронзовый век Тувы. СПб., 1992.

129. **Сосновский Г.П.** Палеознотологические раскопки в Северной Хакасии. // "Северная Азия", 1, 928.

130. **Сосновский Г.П.** Древнейшие шерстяные ткани Сибири. // ПИДО, 1934, 2.

131. **Сосновский Г.П.** Писаница на горе Кизех-Тах. // КСИИМК, 1940, вып. 6, с. 54-58.

132. **Спасский Г.П.** О древних сибирских начертаниях и надписях. // Сибирский вестник. СПб., 1818, ч.1, с. 67-85.

133. **Спицын А.А.** Коллективные могилы в верховьях Енисея и Чулыма. // ЗРАО, 1899, т. 11, вып. 1-2, с. 134-141.

134. **Степанов А.П.** Енисейская губерния. Ч. I-II. 1835, сс. 117.

135. **Субботин А.В.** Проблема периодизации тагарской культуры (К постановке вопроса). // ТД Всесоюзной археологической конференции "Проблемы скифо-сибирского культурно- исторического единства". Кемерово, 1979, с. 52-54.

136. **Субботин А.В.** Применение некоторых естественно-научных методов в исследовании склепа тесинского времени. // Использование методов естественных и точных наук при изучении древней истории Западной Сибири. ТД и сообщений к научной конференции. Барнаул, 1983, с. 37-39.

137. **Субботин А.В.** Критерии оценки классификации тагарских бронзовых ножей. // Проблемы изучения истории Сибири в научно-исследовательской работе музеев. ТД НПК. Красноярск, 1989, с. 124-126.

138. **Субботин А.В.** Некоторые методические предпосылки разработки периодизации тагарской культуры. // Новое в методике археологических работ на новостройках РСФСР. Т НПС, М., 1989, с. 89-9
139. **Субботин А.В.** Тесинский склеп в с. Береш. // Древние культуры евразийских степей. Л., 1983, с. 64-66.
140. **Субботин А.В.** Современное состояние и перспективы периодизации тагарской культуры. // Северная Евразия от древности до средневековья. ТД. СПб., 1992, с. 144-146.
141. **Субботин А.В., Курочкин Г.Н.** Боевые чеканы (клеуцы) с головкой хищной птицы между бойком и втулкой в азиатской и европейской частях скифского мира (к проблеме происхождения и распространения). // Античная цивилизация и варварский мир. Материалы 3-го семинара. Новочеркасск, 1993, ч.2, с. 59-64.
142. **Субботин А.В.** К вопросу о социальной структуре тагарского общества. // Элитные курганы степей Евразии в скифо-сарматскую эпоху. АИ вып. 18, СПб., 1994, сс. 193-195.
143. **Субботин А.В.** Основные принципы компьютерной обработки массового тагарского материала. АИ вып.19. СПб., 1994. сс. 3, 16, 17.
144. **Субботин А.В.** Работы по учету памятников в Красноярском крае и перспективы ландшафтной археологии. // Изучение культурных взаимодействий и новые археологические открытия. Материалы пленума ИИМК РАН. 11-14 апреля 1995 г. АИ, вып. 22, СПб., 1995, с. 39-41.
145. **Субботин А.В.** Работы по паспортизации в Южной Сибири. // АО 1995 г. М., 1996, сс. 367-368.
146. **Хлобыстина М.Д.** Бронзовые ножи Минусинского края и некоторые вопросы развития карасукской культуры Л., 1962.
148. **Членова Н.Л.** Взаимоотношения степных и лесных культур в эпоху бронзы на границах Минусинской котловины. В сб.: Древняя Сибирь. Новосибирск, 1966, вып. 2, с. 212-228.
149. **Членова Н.Л.** Происхождение и ранняя история племен тагарской культуры. М., 1967.
150. **Членова Н.Л.** Карасукские находки в первой излучине Чулыма. // КСИА, 1968, вып. 114, с. 84-93.
151. **Членова Н.Л.** Соотношение культур карасукского типа и кетских топонимов на территории Сибири. Томск, 1969.
152. **Членова Н.Л.** Хронология памятников карасукской эпохи. М., 1972.
153. **Apelgren-Kivalo J.** Alt-Altaiche Kunstankmaler. Briefe und Bildermaterial von J.R.Aspehns Reisen in Sibirien und ongolei 1887-1889. // Helsingfors, 1931, S.3, 7-9, Abb. 2-64.
154. **Gmelin L.R.** Reise durch Sibirien von den Jarh 1733 bis 1743. 1751-1752, T. 3, 5,
155. **Castren M.A.** Aufzeichnungen uber die Altertumer in Kreise Minusinsk. -MYA, XXI, Helsinki, 1901, SS. 4-5.
156. **Messerschmidt D.G.** Forschungsreise durch Sibirien 1720-1727. Berlin, 1962.

СПИСОК СОКРАЩЕНИЙ

АИ	– Археологические изыскания (Институт истории материальной культуры РАН)
АО	– Археологические открытия
АСГЭ	– Археологический сборник Государственного Эрмитажа
ЗРАО	– Записки Русского археологического общества
ЗЗСОРГО	– Записки Западно-Сибирского отделения Императорского Русского Географического Общества
ИВСОИРГО	– Известия Западно-Сибирского отделения Императорского Русского Географического Общества
ИИМК РАН	– Институт истории материальной культуры РАН
ИЛАИ	– Известия лаборатории археологических исследований Кемеровского Государственного педагогического института
КАТЭК	– Канско-Ачинский топливно-энергетический комплекс
КСИА	– Краткие сообщения Института археологии АН СССР
КСИИМК АН СССР	– Краткие сообщения Института истории материальной культуры
ЛО ИА АН СССР	– Ленинградское отделение Института археологии АН СССР
МАР	– Материалы по археологии России
МИА	– Материалы и исследования по археологии СССР
ТД	– Тезисы докладов
ТДВК	– Тезисы докладов Всесоюзной конференции
ТДК	– Тезисы докладов конференции
ТК	– Тезисы конференции
ТНПС	– Тезисы научно-производственного совещания

Оглавление

Предисловие	7
Карта района	8
Часть I	
Краткая географическая справка	9
История археологического изучения района.....	11
Основные категории археологических памятников	16
Описание археологических памятников района	19
Топография расположения памятников	22
Краткий очерк древней истории Шарыповского района	26
Итоги и перспективы работ	31
Список использованной литературы	32
Часть II	
Каталог памятников археологии Шарыповского района	33
Памятники АО Авангард	35
Памятники АО Алтатского.....	39
Памятники АО Белозерского.....	42
Памятники АО Ивановского.....	64
Памятники АО Оракского.....	68
Памятники АО Шарыповского.....	92
Памятники г.Шарыпово.....	96
Памятники АО Энергетик.....	98
Приложение	
Список археологической литературы по району.....	105
Список сокращений.....	112

SUMMARY

The present book is a publication of the results of archaeological investigations conducted in the past few years in one of northern regions of the Minusinskaya basin - the Sharypovskiy administrative region. The book contains a description of about 300 ancient sites. The majority of them are groups of burial mounds or single burial mounds, dating back to the first millennium. B.C. The materials coming from these sites can not sometimes be associated with any cultural context. They are often mixed up and include artefacts of different kinds and periods.

The description of monuments is given in the catalogue. The usual order of description is: name, type, location (in relation to the nearest modern site), environment, the nearest river basin, economic use of the surrounding territory, spatial characteristics of the monument, number and size of burial mounds, cultural and chronological characteristics (materials from the surface, trenches, excavations, structural features), suggested date. The catalogue includes detailed maps showing the location of archaeological monuments within the agricultural areas of the region.

The description of monuments is preceded by a historical-geographical survey, history of the archaeological study of the region which started in 1887, characteristics of archaeological materials. There are also some considerations concerning the distribution of the monuments by types and periods and their environment. The Essay ends with a brief note on the ancient history of the region, basing upon the results of more than 20-years of excavations and survey works. The book also contains a list of special literature on the archaeology of Sharypovskiy region.

The publication is prepared by the members of Siberian Archaeological expedition of the Institute of History of Material Culture, the Russian Academy of Sciences jointly with the Administration of the Sharypovskiy region.