

A detailed historical map of Saint-Petersburg, Russia, showing the city's layout along the Neva River. The map includes various districts, streets, and landmarks, with labels in French and Russian. The city is divided into several islands and peninsulas, with the Neva River flowing through the center. The map is oriented with North at the top.

РОССИЙСКАЯ АКАДЕМИЯ НАУК
ИНСТИТУТ ИСТОРИИ МАТЕРИАЛЬНОЙ КУЛЬТУРЫ

БЮЛЛЕТЕНЬ

9

ОХРАННАЯ АРХЕОЛОГИЯ

САНКТ-ПЕТЕРБУРГ

2019

**ИНСТИТУТ ИСТОРИИ МАТЕРИАЛЬНОЙ КУЛЬТУРЫ
РОССИЙСКОЙ АКАДЕМИИ НАУК**

RUSSIAN ACADEMY OF SCIENCES
INSTITUTE FOR HISTORY OF MATERIAL CULTURE

BULLETIN

№ 9

RESCUE ARCHAEOLOGY



ST. PETERSBURG

2019

РОССИЙСКАЯ АКАДЕМИЯ НАУК
ИНСТИТУТ ИСТОРИИ МАТЕРИАЛЬНОЙ КУЛЬТУРЫ

БЮЛЛЕТЕНЬ

№ 9

ОХРАННАЯ АРХЕОЛОГИЯ



САНКТ-ПЕТЕРБУРГ

2019

УДК 902/904
ББК 63.4
Б98

Рецензенты:

В. А. Лапшин (директор ИИМК РАН)

И. Л. Тихонов (директор Музея истории СПбГУ)

Ответственный редактор, составитель Н. Ф. Соловьева

Технический редактор, оформитель С. Л. Соловьев

Перевод: А. В. Гилевич

Корректор: А. О. Поликарпова

Бюллетень Института истории материальной культуры Российской академии наук:
(охранная археология). [№] 9 / науч. ред. Н. Ф. Соловьева;
ИИМК РАН. – СПб.: Изд-во ООО «Невская книжная типография», 2019. – 244 с. : ил.

Bulletin of the Institute for the History of Material Culture Russian Academy of Sciences:
(rescue archaeology). [№] 9 / ed. by N. F. Solovyova;
IHMC RAS. – SPb.: Publishing House LLC «Nevsky Book Printing House», 2019. – 244 pp. : ill.

ISBN 978-5-907298-00-2

Периодическое издание посвящено охранно-археологической деятельности ИИМК РАН по изучению культурного наследия России. Девятый номер бюллетеня представляет результаты археологических исследований объектов культурного наследия Санкт-Петербурга и его окрестностей, а также других регионов России, которые были осуществлены Отделом охранной археологии ИИМК РАН в сотрудничестве с другими научными, образовательными и государственными организациями в 2017–2019 гг.

Издание предназначено для историков, археологов, государственных служащих, частных предпринимателей и широкого круга читателей, заинтересованных в научной и достоверной информации об истории России и состоянии памятников ее культуры.

This periodical is dedicated to the rescuing and archaeological activities of the Institute for the History of Material Culture (IHMC) RAS in studies of the cultural heritage of Russia. The ninth issue of the Bulletin presents the results of archaeological investigations of the cultural heritage of St. Petersburg and its surroundings, as well as other regions of Russian Federation, carried out in 2017–2019 by the Department for Rescue Archaeology of IHMC RAS in collaboration with other scientific, educational and public organizations.

This publication is intended for historians, archaeologists, government employees, private entrepreneurs and a wide circle of readers interested in reliable scientific information on history of Russia and the state of the monuments of its culture.

ISBN 978-5-907298-00-2

УДК 902/904
ББК 63.4

© ИИМК РАН, Санкт-Петербург, 2019

© Отдел охранной археологии ИИМК РАН, 2019

СОДЕРЖАНИЕ

Археологические исследования в Санкт-Петербурге и его пригородах

Производственный комплекс позднего Средневековья – раннего Нового времени на реке Ижора	9
<i>А. Ю. Городилов</i>	

Находки чашечных камней на северо-западе Ижорской возвышенности в апреле–мае 2019 г.	41
<i>В. Г. Мизин</i>	

Разведочные работы Лаборатории археологии, исторической социологии и культурного наследия им Г. С. Лебедева СПбГУ в 2017–2019 гг.	50
<i>Е. Р. Михайлова, В. Ю. Соболев, К. В. Шмелев, А. В. Бехтер</i>	

Археологические исследования в Кингисеппе и окрестностях в 2018 г.	61
<i>И. В. Стасюк, А. Н. Белобородов, Е. Л. Кириллов</i>	

Археологические исследования на северо-западе России

Новые материалы к археологической карте Ленинградской области (по результатам полевых работ 2018 г.)	76
<i>С. А. Семенов, Ст. А. Васильев</i>	

Археологические раскопки и наблюдения в г. Калининграде	125
<i>А. В. Субботин, Е. Л. Кириллов</i>	

Археологические памятники Восточного Сегозерья. Опыт работы в Центральной Карелии	136
<i>М. М. Шахнович</i>	

Археологические исследования в регионах России

Подводные археологические разведки в зоне проектирования сухогрузного района морского порта Тамань в акватории Керченского пролива в 2018–2019 гг.	145
<i>В. В. Вахонеев, П. А. Горбунов</i>	

Спасательные археологические раскопки трех кораблекрушений XIX в. в Евпаторийской бухте в 2018 г.	161
<i>В. В. Вахонеев, П. А. Горбунов</i>	

В преддверии Саянского каньона: могильник Чирик-Даш и окружающие памятники	170
<i>А. В. Семенов</i>	

Междисциплинарные исследования

Включение археологических коллекций в Музейный фонд РФ. Опыт ИИМК РАН	177
<i>Е. С. Бердник, А. Ф. Покровская</i>	

Обзор нумизматических находок из крепости Копорье из раскопок ИИМК РАН в 2018 г.	181
<i>К. В. Горлов, А. А. Липатов</i>	

Первые доказательства охоты на крупных хищников в раннем энеолите подгорной полосы Копетдага	187
<i>А. К. Каспаров, Н. Ф. Соловьева</i>	
Реставрационно-строительные работы на Томской писанице в рамках хоздоговорных тем «Курган». История в документах	191
<i>К. В. Конончук, Д. С. Филимонова</i>	
Классификация каменного инвентаря позднепалеолитической стоянки Ирба-2 в Красноярском крае	197
<i>Т. В. Корнева</i>	
Реставрация коллекции артефактов из раскопок в крепости Копорье, проведенных ИИМК РАН в 2018 г.	199
<i>Н. С. Курганов, К. В. Горлов</i>	
Данные демографической структуры окуневских могильников Итколь I и Итколь II	205
<i>Н. И. Лазартова</i>	
Грузила и составные крючки: сланцевые артефакты в неолите Карельского перешейка (по материалам стоянки Березово 2)	209
<i>Р. И. Муравьев, Е. С. Ткач, Д. В. Герасимов</i>	
Концепция комплексных мероприятий по сохранению, музеефикации и приспособлению для современного использования выявленных сооружений в районе правого фаса 4-го бастиона на Мемориальном комплексе памятников обороны города в 1854–1855 гг. «Исторический бульвар» в г. Севастополь	217
<i>А. Ф. Покровская, С. Л. Соловьев, А. Ю. Касимов, А. А. Лазарев, В. Л. Полигаев, Д. А. Юнкин</i>	
Проблемы датировки коллекции археологических находок, собранной при работе на ОКН «Кирха Петра и Павла», г. Выборг	232
<i>К. С. Роплекар, А. А. Липатов, Л. В. Одинцова, Н. В. Силаева, А. М. Смирнов</i>	
Об одном предмете интерьера	237
<i>Н. Ф. Соловьева</i>	
Список сокращений	243
Список авторов	244

CONTENTS

Archaeological Investigations in St. Petersburg and its Suburbs

Manufacturing complex of the late Middle Ages – Early Modern Period on the Izhora River	9
<i>A. Yu. Gorodilov</i>	

Finds of ‘cup-stones’ in the north-west of the Izhora plateau in April-May of 2019	41
<i>V. G. Mizin</i>	

Surveying investigations of the G. S. Lebedev Laboratory of Archaeology, Historical Sociology and Cultural Heritage, St Petersburg State University, in 2017–2019	50
<i>E. R. Mikhaylova, V. Yu. Sobolev, K. V. Shmelev, A. V. Bekhter</i>	

Archaeological investigations in Kingisepp and its surroundings in 2018	61
<i>I. V. Stasyuk, A. N. Beloborodov, E. L. Kirillov</i>	

Archaeological Investigations in Northwestern Russia

New materials for the archaeological map of Leningrad Oblast (after the results of field investigations of 2018)	76
<i>S. A. Semenov, St. A. Vasil'ev</i>	

Archaeological excavations and surveys in the city of Kaliningrad	125
<i>A. V. Subbotin, E. L. Kirillov</i>	

Archaeological sites of the Eastern Segozerye. Working experience in Central Karelia	136
<i>M. M. Shakhnovich</i>	

Archaeological Investigations in Russian Regions

Underwater archaeological surveys in the zone of the projected dry cargo port of Taman in the water area of the Strait of Kerch in 2018–2019	145
<i>V. V. Vakhoneev, P. A. Gorbunov</i>	

Rescuing archaeological excavations at three shipwreck sites of the 19th century in Yevpatoria Bay in 2018	161
<i>V. V. Vakhoneev, P. A. Gorbunov</i>	

At the threshold of the Sayan Canyon: cemetery of Chirik-Dash and the surrounding sites	170
<i>A. V. Semenov</i>	

Interdisciplinary Studies

Inclusion of archaeological collections into the Museum Fund of RF. The experience of IHMC RAS	177
<i>E. S. Berdnik, A. F. Pokrovskaya</i>	

Review of numismatic finds from excavations of IHMC RAS in the fortress of Koporye in 2018	181
<i>K. V. Gorlov, A. A. Lipatov</i>	

The first evidence on hunting of large predators in the early Eneolithic of the piedmont zone of Kopet-Dagh	187
<i>A. K. Kasparov, N. F. Solov'yova</i>	
Restoration and construction works at the preserve of Tomskaya Pisanitsa according to the 'Kurgan' contract projects. The history in documents	191
<i>K. V. Kononchuk, D. S. Filimonova</i>	
Classification of lithics from the Late Palaeolithic site of Irba-2 in Krasnoyarsk Kray	197
<i>T. V. Korneva</i>	
Restoration of the collection of artefacts from excavations in the fortress of Koporye conducted in 2018 by IHMC RAS	199
<i>N. S. Kurganov, K. V. Gorlov</i>	
Data on the demographic structure of Okunevo burial grounds of Itkol I and Itkol II	205
<i>N. I. Lazaretova</i>	
Plummets and composite fishhooks: chert artefacts in the Neolithic of the Karelian Isthmus (after materials of the site of Berezovo 2)	209
<i>R. I. Murav'ev, E. S. Tkach, D. V. Gerasimov</i>	
The concept of complex measures for the preservation, musealization and adjustment in the modern exploitation of the revealed structures in the area of the right face of the 4th Bastion at the 'Historical Boulevard' memorial complex of monuments of the defence of Sevastopol in 1854–1855	217
<i>A. F. Pokrovskaya, S. L. Solovyev, A. Yu. Kasimov, A. A. Lazarev, V. L. Poligaev, D. A. Yunkin</i>	
Problems of dating the collection of archaeological objects found during the works at the site of cultural heritage 'Church of Peter and Paul', the city of Vyborg	232
<i>K. S. Roplekar, A. A. Lipatov, L. V. Odintsova, N. V. Silaeva, A. M. Smirnov</i>	
About one object of interior	237
<i>N. F. Solov'yova</i>	
List of Abbreviations	243
List of Authors	244

Археологические исследования на северо-западе России

Новые материалы к археологической карте Ленинградской области (по результатам полевых работ 2018 г.)¹

С. А. Семенов², Ст. А. Васильев³

DOI: 10.31600/978-5-907298-00-2-2019-9-76-124

В 2018 г. Отделом охранной археологии ИИМК РАН в рамках выполнения государственного контракта с ГКУ ЛО «Дирекция по сохранению объектов культурного наследия» проводились работы по историко-культурной экспертизе 61 объекта археологического наследия в девяти районах Ленинградской области. Еще один памятник, считавшийся утраченным, курганно-жальничный могильник Жилое Горнешно 2 в Лужском районе, исследован дополнительно. Задачей исследования являлась актуализация сведений и уточнение или определение границ памятников с указанием координат поворотных точек их границ. Цель работ – обоснование включения обследованных памятников в единый государственный реестр объектов культурного наследия народов Российской Федерации.

Поскольку в учетных документах и научной литературе одни и те же памятники называются по-разному, в настоящей публикации в наименовании памятников используется схема «Название. Тип», принятая в двухтомном своде археологических памятников Ленинградской области В. А. Лапшина 1990 и 1995 гг., например «Шульгино. Жальничный могильник» (Лапшин, 1990; 1995). Такая же схема наименований используется и при составлении современной археологической карты Ленинградской области на базе разработанной в ООА ИИМК

РАН археологической информационной системы «Археограф».

В ходе полевых работ 2018 года были обследованы объекты археологического наследия 12 видов (рис. 1; 2): стоянки и местонахождения эпохи камня – 8; местонахождение бронзовых предметов – 1; углежогные кучи – 6; поселения и селища – 11; руины церкви – 1; рубежный камень – 1; камни-чашечники – 1; каменные сложения (кучи) – 3; сопки – 2; курганные и курганно-жальничные могильники (включая одиночные курганы) – 22+1; жальничные могильники – 3; грунтовые могильники – 2.

ПРИОЗЕРСКИЙ РАЙОН

Рощинское 1. Группа каменных сложений

Группа каменных сложений Рощинское 1 расположена в 4,4 км к юго-западу от пос. Торфаное, в 0,73 км к юго-западу от оз. Рощинское, на склоне террасы у края заболоченной прибрежной низины. Памятник выявлен осенью 2017 г. Прибалтийско-Ладужской археологической экспедицией МАЭ РАН в ходе проведения полевых работ в зоне планируемых строительных работ по прокладке газопровода к г. Приозерск Ленинградской области. В ходе разведки зафиксированы шесть каменных сложений на участке размерами 50 × 65 м. Сложения были отнесены к так называемым «лапландским кучам» – предположительно ритуально/погребальным объектам раннего железного века I тыс. до н. э. – I тыс. (Бельский, 2017а). В ходе полевых исследований памятника Рощинское 1 в 2018 г., помимо обнаруженных ранее шести сложений, были выявлены еще 69 каменных выкладок. Всего было зафиксировано 75 каменных объектов разных форм и размеров (рис. 3).

В основном, объекты сложены из камней в 2–3 ряда. У небольших сложений прослеживается только

¹ Работа выполнена в рамках программы ФНИ ГАН по теме государственного задания № 0184-2019-0011 «Развитие методики изучения и сохранения памятников истории и культуры».

² Россия, 191186, Санкт-Петербург, Дворцовая наб., 18. Институт истории материально культуры РАН, Отдел охранной археологии. E-mail: s.s.a.g@mail.ru.

³ Россия, 191186, Санкт-Петербург, Дворцовая наб., 18. Институт истории материально культуры РАН, Отдел охранной археологии. E-mail: stasilein@mail.ru.

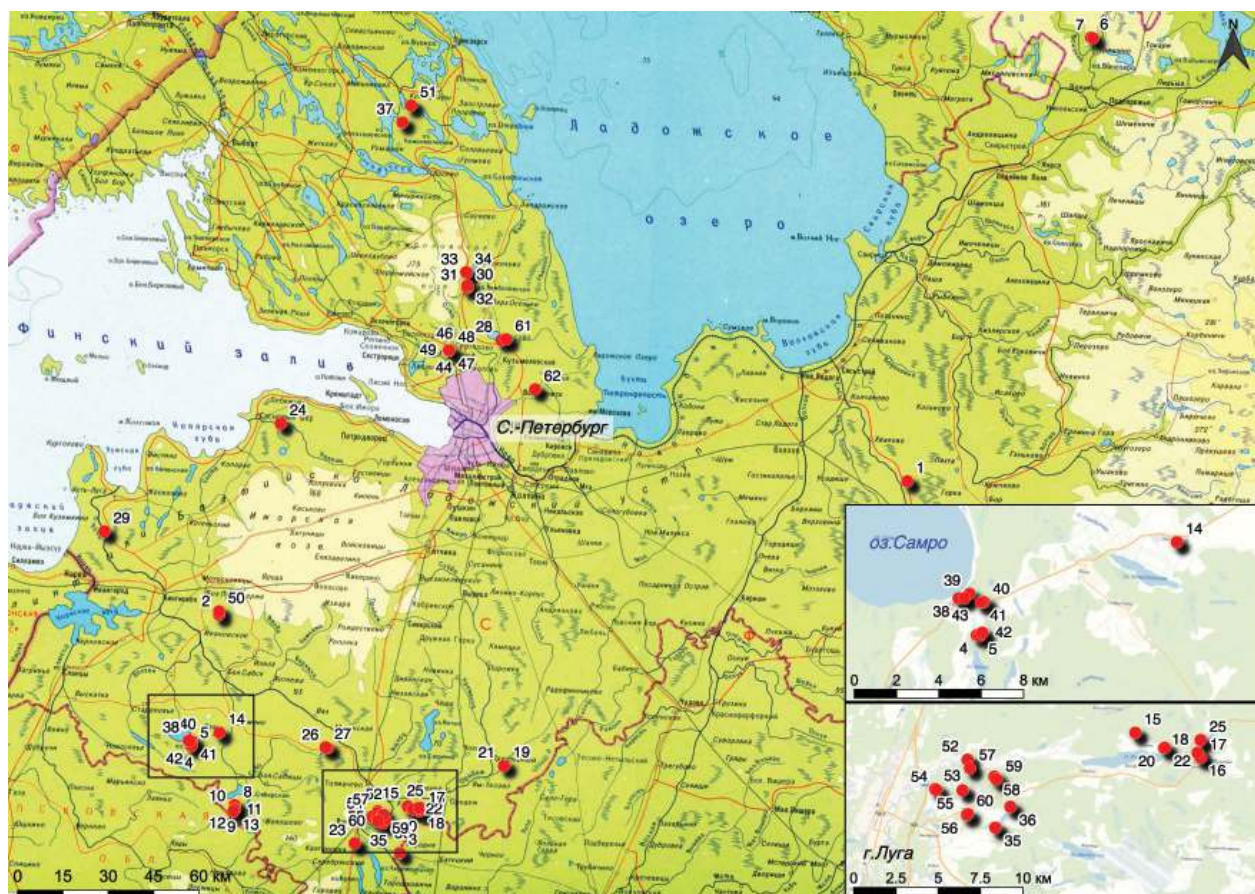


Рис. 1. Карта обследования археологических памятников в 2018 г. 1 – Бесовка 2. Курганная насыпь; 2 – Выползово 2. Уроцище; 3 – Вычелобок. Селище; 4 – Горка 2 (Самро 5). Курганный могильник; 5 – Горка 4 (Самро 7). Курган; 6 – Гришино 1. Группа каменных куч; 7 – Гришино 2. Два камня-чашичника; 8 – Жилое Горнеино 1. Курганно-жальничный могильник; 9 – Жилое Горнеино 2. Курганно-жальничный могильник; 10 – Жилое Горнеино 3. Курганный могильник; 11 – Жилое Горнеино 4. Курганный могильник; 12 – Жилое Горнеино 5. Грунтовый могильник; 13 – Жилое Горнеино 6. Селище; 14 – Залустежье. Жальничный могильник; 15 – Запишень. Курганно-жальничный могильник; 16 – Заплотье 1. Курган; 17 – Заплотье 2. Селище; 18 – Заплотье 3. Селище; 19 – Заплотье 1. Курганный могильник; 20 – Заплотье 2. Курганно-жальничный могильник; 21 – Заплотье 2. Селище; 22 – Заплотье 3. Курган-жальник; 23 – Калгановка. Курганный могильник; 24 – Коваши 1. Церковь Благовещения и прицерковные погребения; 25 – Коленцево 1. Селище; 26 – Красные Горы 1. Грунтовый могильник; 27 – Красные Горы 2. Жальничный могильник; 28 – Курголово 1. Стоянка; 29 – Куровицы 7. Стоянка; 30 – Лемболовское 1. Стоянка; 31 – Лемболовское 2. Стоянка; 32 – Лемболовское 3. Стоянка; 33 – Лемболовское 4. Стоянка; 34 – Лемболовское 5. Стоянка; 35 – Нелаи 1. Курганный могильник; 36 – Нелаи 2. Курган; 37 – Роцинское 1. Группа каменных сложенных; 38 – Самро 1. Сопка; 39 – Самро 2. Сопка; 40 – Самро 3. Сопка; 41 – Самро 4. Селище; 42 – Самро 6. Курганный могильник; 43 – Самро 8. Сопка; 44 – Сертолово 1. Углежогная куча; 45 – Сертолово 2. Углежогная куча; 46 – Сертолово 3. Углежогная куча; 47 – Сертолово 4. Углежогная куча; 48 – Сертолово 5. Углежогная куча; 49 – Сертолово 6. Углежогная куча; 50 – Соловьева Горка. Курганно-жальничный могильник; 51 – Торфяное 2. Группа каменных сложенных; 52 – Турово 12. Курганный могильник; 53 – Турово 13. Курган; 54 – Турово 14. Курган; 55 – Турово 18. Селище; 56 – Турово 19. Селище; 57 – Турово 6. Курганный могильник; 58 – Турово 7. Курганный могильник; 59 – Турово 8. Курганный могильник; 60 – Турово. Курганно-жальничный могильник; 61 – Хепоярви 2. Стоянка; 62 – Щеглово. Местонахождение

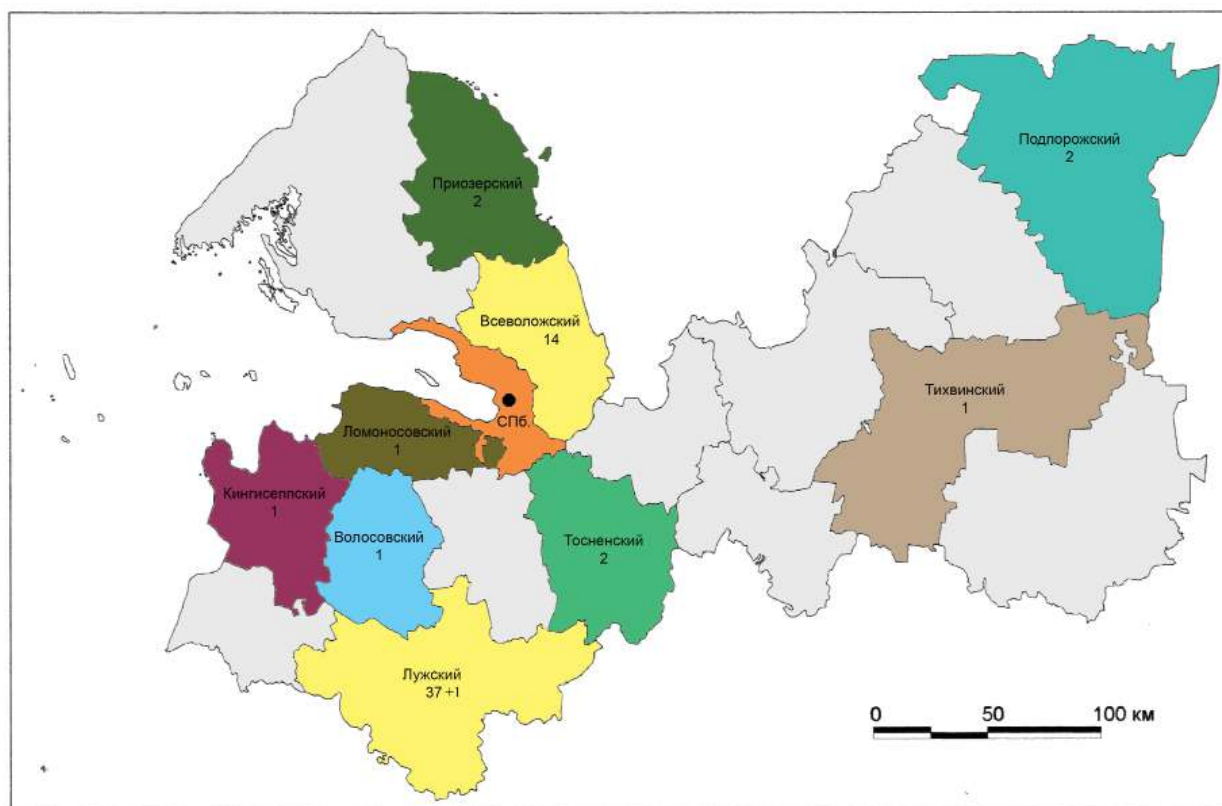


Рис. 2. Карта Ленинградской области с отмеченными районами обследования

один поверхностный ряд. Ряд крупных выкладок содержат 4–6 рядов камней. Некоторые крупные объекты представлены в виде куч из небольших камней в несколько рядов, приваленные к крупным валунам (сложения 20 и 26). Сложение 57 – квадратное в плане, пирамидальной формы. Среди каменных выкладок отмечены отдельные сложения, напоминающие фрагменты небольших каменных оградок в 1–3 ряда (сложение 66). Сложения 8–13, вероятно, являются фрагментами оградки, вытянутой по направлению северо-запад–юго-восток южной границы, отделяющей территорию сложений от леса.

Торфяное 2. Группа каменных сложений

Группа каменных сложений Торфяное 2 расположена в 1,2 км к северу от основного массива пос. Торфяное, в 1,12 км к северу от оз. Комсомольское, в 0,7 км к северо-востоку от р. Веселая, в лиственном лесу у края заболоченной низины.

Памятник был выявлен осенью 2017 г. Прибалтийско-Ладожской археологической экспедицией МАЭ РАН во время проведения полевых работ в зоне планируемых строительных работ по прокладке газопровода к г. Приозерск Ленинградской области.

В ходе разведки зафиксированы 19 каменных сложений на участке размером 85 × 80 м. Сложения также были отнесены к «лапландским кучам» – предположительно ритуально/погребальным объектам раннего железного века I тыс. до н. э. – I тыс. (Бельский, 2017а).

В ходе полевых исследований 2018 г. помимо 19 обнаруженных ранее сложений, были выявлены еще 24 каменных выкладки. Всего было зафиксировано 43 каменных конструкции разных форм и размеров (рис. 4).

В основном объекты сложены из небольших или средних по размеру камней 10–30 см в сечении в несколько рядов. У некоторых небольших выкладок прослеживается только один поверхностный ряд. Большая часть сложений – крупные объекты из 3–6 рядов камней, отдельные имеют до 8 рядов (сложение № 41). Из них 18 – это конструкции в несколько рядов из небольших или средних по размеру камней, сложенные или приваленные сбоку к крупным валунам, иногда сбоку и сверху. Среди каменных выкладок отмечены отдельные сложения в 1–2 ряда, напоминающие фрагменты небольших каменных оградок (сложения 11, 20, 24 и 26).

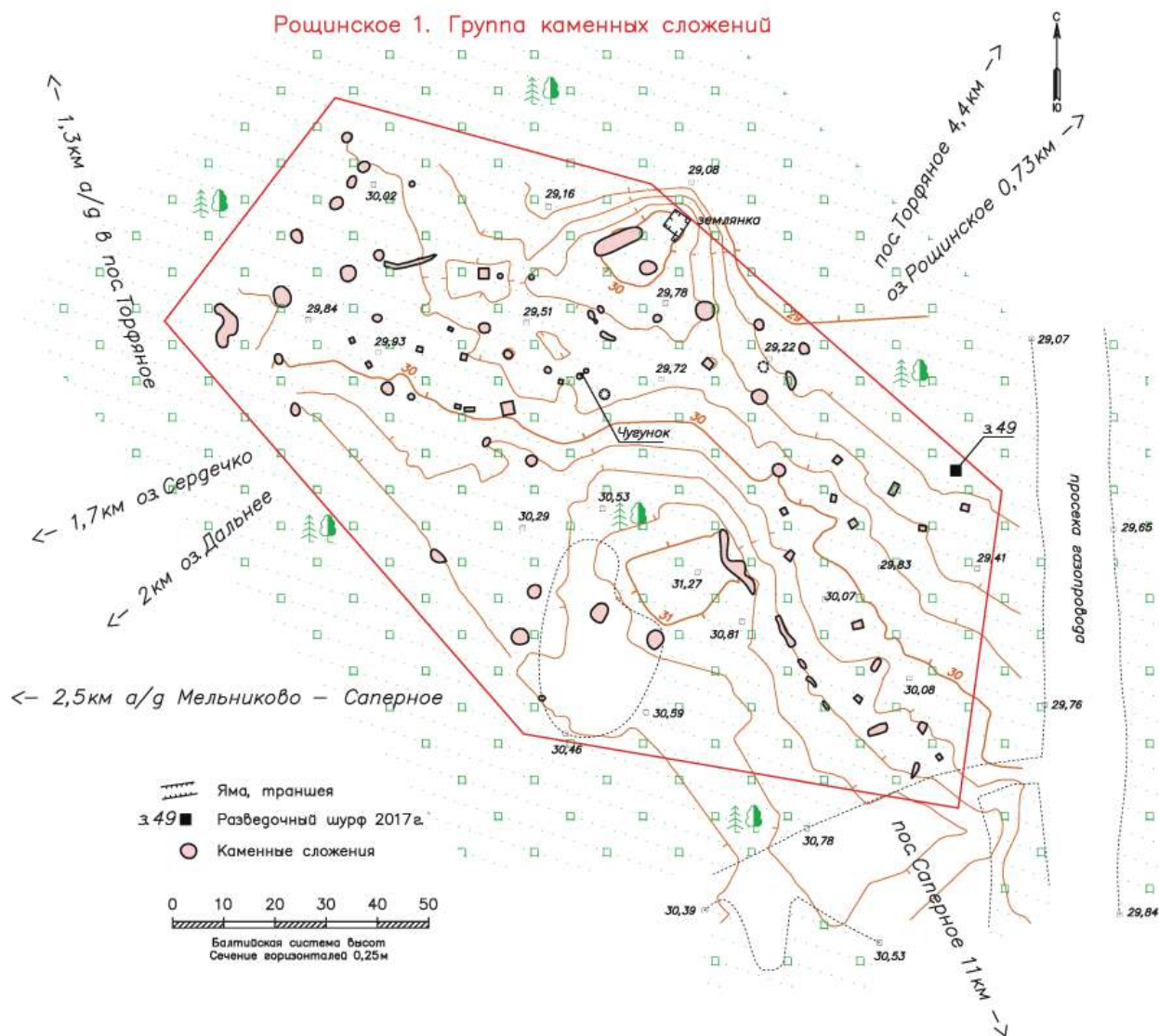


Рис. 3. Рошинское 1. Группа каменных сложений. Топографический план. Съёмка ООА ИИМК РАН 30-31.07.2018

ПОДПОРОЖСКИЙ РАЙОН

Гришино 1. Группа каменных куч

Группа каменных куч Гришино 1 расположена в 0,7 км к северу-северо-востоку от д. Гришино, в урочище Маегла, на склонах и верхнем краю отрога гряды коренного берега р. Мужала, в 160 м от уреза воды, в хвойном лесу. Памятник обнаружен местными жителями в 2012 или 2013 гг. и назван Маегла 1 (Харьковский, 2014). В 2014 г. памятник был обследован сотрудницей ИИМК РАН М. А. Юшковой. В 2016 и 2018 гг. Гришино 1 обследовано областной экспедицией ИИМК РАН. Группа состоит из 40 каменных куч (сложений) разнообразных форм (подквадратные, округлые, подовальные, ромбовидные). Одно сложение (яма 25), вероятно, раскопано (Васильев, 2016а).

Рис. 3) (рис. 5). Вероятно, имеют отношение к погребально-поминальным обрядам или обрядам, связанным с охотничьей магией или иным культовым действиям населения периода железного века – Нового времени.

Гришино 2. Два камня-чашечника

Два «каменя-чашечника» Гришино 2 расположены в 1 км к северо-востоку от д. Гришино, в пойме левого (южного) берега р. Мужала, у крутого поворота и порога, в урочище Рындыжи, в 0,55 км к востоку-юго-востоку от объекта археологического наследия «Гришино 1. Группа каменных куч». Объекты были выявлены местными жителями в 2012 или 2013 гг.

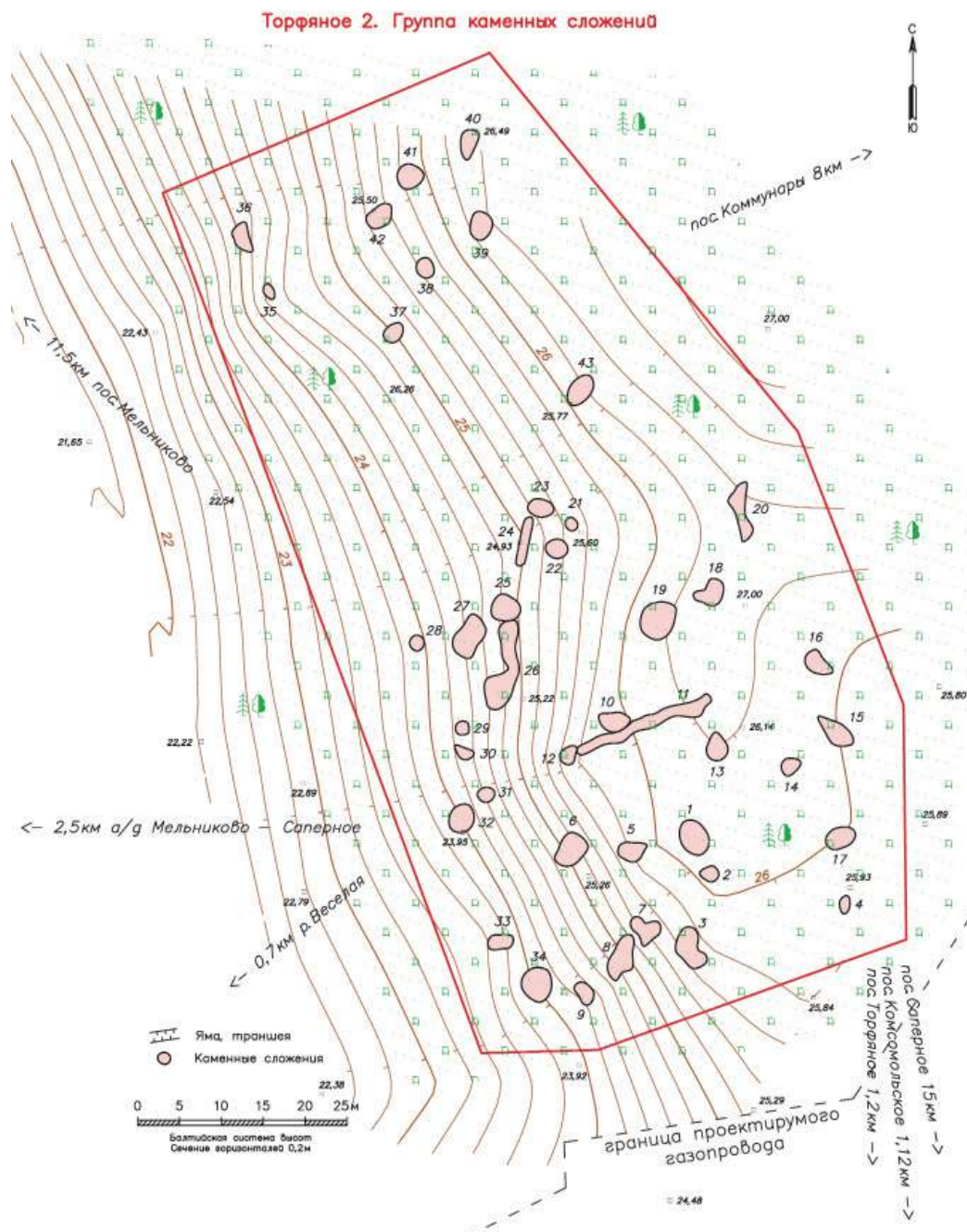


Рис. 4. Торфяное 2. Группа каменных сложений. Топографический план. Съемка ООА ИИМК РАН 01-02.08.2018

В 2016 г. Гришино 2 обследовано областной экспедицией ИИМК РАН: проведены осмотр камней, обмеры, фотофиксация и составлено описание (Васильев, 2016б. Рис. 3). При повторном обследовании в 2018 г. была проведена топосъемка и определены границы археологического объекта (рис. 6).

Зафиксированные камни-валуны расположены в пойме левого (южного) берега р. Мужала, по

краю ее русла, на расстоянии 11,69 м друг от друга. На поверхности каждого камня выбито по семь «лунок», образующих группы по пять и две «чашки». Выемки имеют подокруглую (граненую) или подтреугольную форму диаметром 3 см или со стороной 3,2 см. Весьма вероятно, что выемки сделаны металлическим орудием. Глубина отверстий на первом камне составляет 1–4,5 см, на втором камне 1,5–10 см. На камне 1 между двумя группами чашек, в направлении северо-восток–

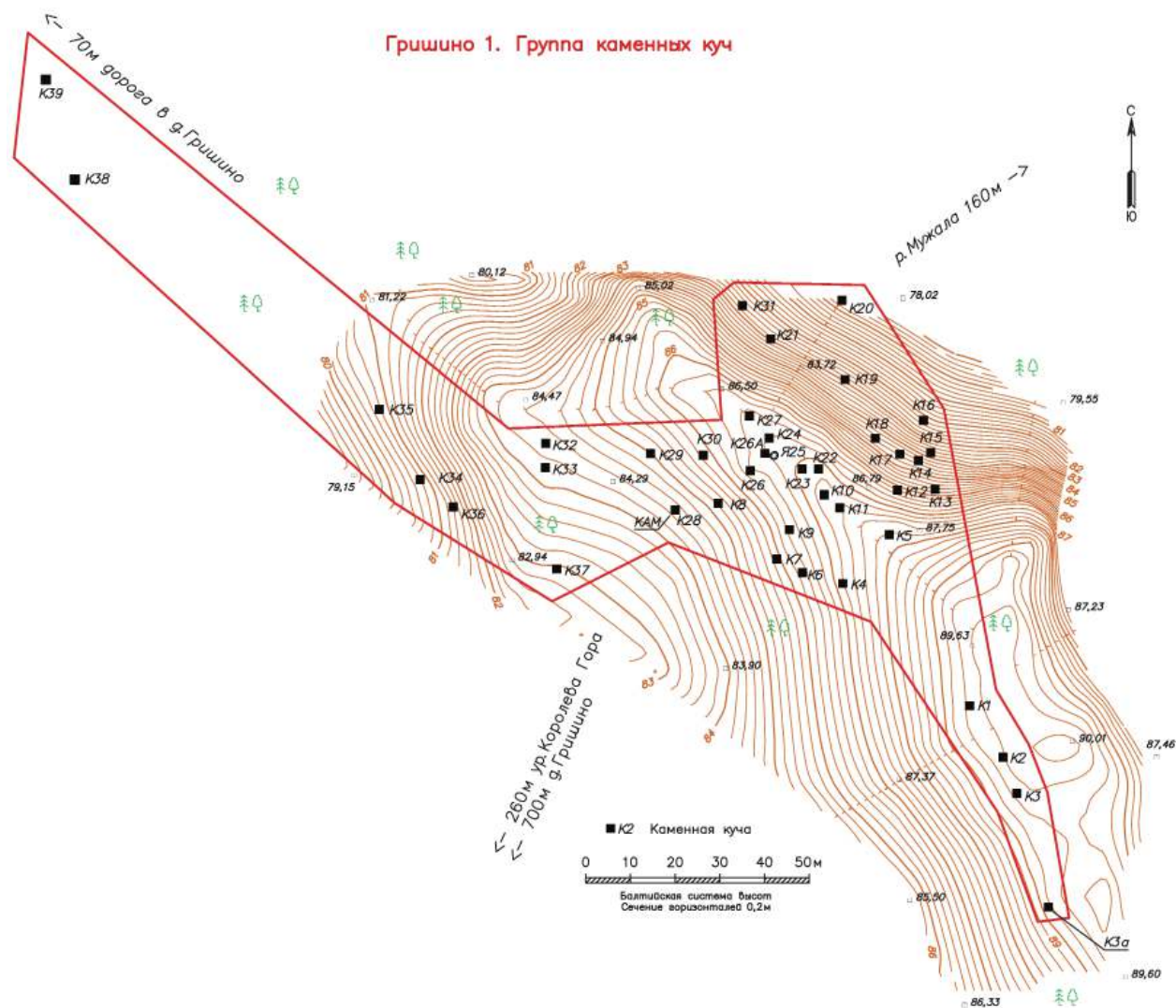


Рис. 5. Гришино 1. Группа каменных куч. Топографический план. Съёмка ООА ИИМК РАН 08-09.09.2016 г., уточнение ООА ИИМК РАН 17.08.2018 г.

юго-запад, выбита или образована естественным путем короткая продольная канавка или «желоб» длиной около 18 см и шириной 1 см. В целом две группы чашек и «желоб» камня 1 могут образовать фигуру стрелки (стрелы), указывающую или направленную в юго-западном направлении. На поверхности второго камня от группы из пяти лунок к северному краю пробит или образован естественным путем неглубокий «желоб» или канавка длиной около 20 см и шириной 2 см. Желоб берет свое начало от небольшого углубления или, возможно, намеченной восьмой чашки. Вероятно, имеют отношение к культовым и обрядовым действиям рыболовов периода железного века – Нового времени.

ТОСНЕНСКИЙ РАЙОН

Рубежный камень 1617 г. на р. Тосна

Рубежный камень 1617 г. расположен в 8,6 км к ССВ от пос. Радофинниково, в 7,5 км к В от д. Ёглино, в 7,1 км к Ю от д. Гуммолово, в 1,96 км к Ю от урочища Верховье, в 32 м к ЮЗ от просеки ЛЭП, в русле р. Тосна, протекающей через смешанный лес. Рубежный камень находится в труднодоступной болотистой лесной местности, вдали от жилых населенных пунктов.

Памятник впервые упоминается в тексте межевой записи «о размежевании по Столбовскому договору Новгородского, Ладожского и Гдовского уездов от Шведских владений», датированной

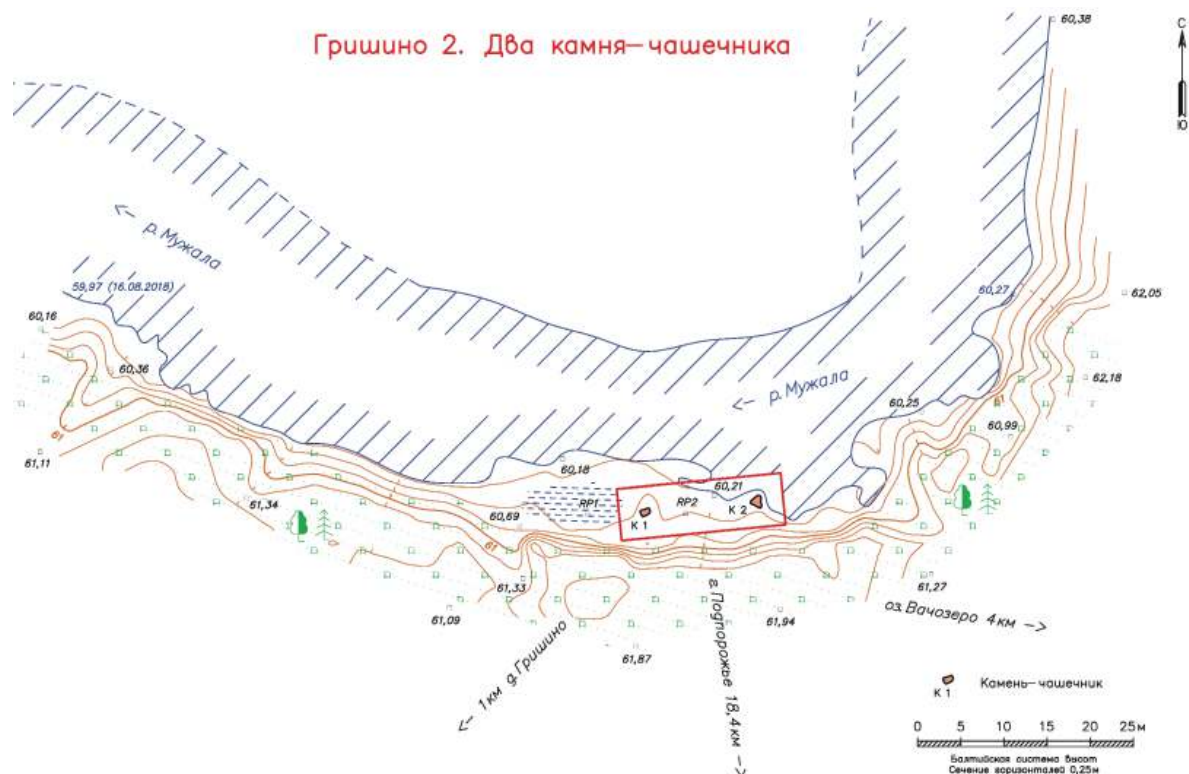


Рис. 6. Гришино 2. Два камня-чашечника. Топографический план. Съёмка ООА ИИМК РАН 16-17.08.2018

29 марта 1618 г.: «И пришед на Тосну реку, идет межа вверх по Тосне реке до Плоского камня дватцать верст, а на том Плоском камени грань, крест да короны, да чрез камень пояс» (Межевая запись, 1830. С. 198). Граница устанавливалась по итогам Столбовского мирного договора, заключенного 27 февраля (9 марта) 1617 г. между Русским царством и Шведским королевством и положившего конец русско-шведской войне 1610–1617 гг. Межевание границы проходило с осени 1617 по весну 1618 г.

Рубежный камень локализован на местности в 2004 г. экспедицией географического факультета Санкт-Петербургского Государственного Университета под руководством А. И. Резникова и О. Е. Степочкиной (Резников, Степочкина, 2005). В 2016 г. камень обследован экспедицией Научно-исследовательского центра «Актуальная археология» под руководством С. В. Бельского во время разведки территории строительства участка газопровода Грязевец – КС Славянская (Бельский, 2017б).

В ходе полевых работ ИИМК РАН в 2018 г. установлено, что Рубежный камень 1617 г. на р. Тосна представляет собой крупный ледниковый валун размерами 3,9 × 3,3 м, высотой от 2,8 м

(с западной стороны) до 1,49 м (с восточной стороны). Он расположен в русле реки, ближе к ее левому (западному) берегу. Верхняя площадка валуна уплощена, имеет наклон на восток к центру реки. В юго-западном углу площадки расположены выбитые межевые пограничные знаки – равносторонний четырехконечный крест размерами 25 × 25 см и схематическое изображение одной короны размерами 41 см, являющиеся государственными символами Русского царства и Шведского королевства. Глубина выбитых изображений в камне до 1 см. Между крестом и короной намечен «пояс» в виде слабо различимой короткой черты длиной 13,5 см (рис. 7–9).

Тосно I. Селище

Селище расположено в 4,6 км к югу от г. Тосно, в 0,75 м к юго-востоку от моста через р. Тосна по автодорожке А-10/Е-105, на левом берегу р. Тосна, в лиственном лесу. Памятник выявлен летом 2017 г. Ленинградской областной экспедицией ИИМК РАН под руководством Н. Ф. Соловьевой и А. Ю. Гордилова при проведении археологической разведки. Селище представляет собой памятник эпохи Средневековья с культурным слоем, содержащим археологические артефакты: фрагменты керамических сосудов,

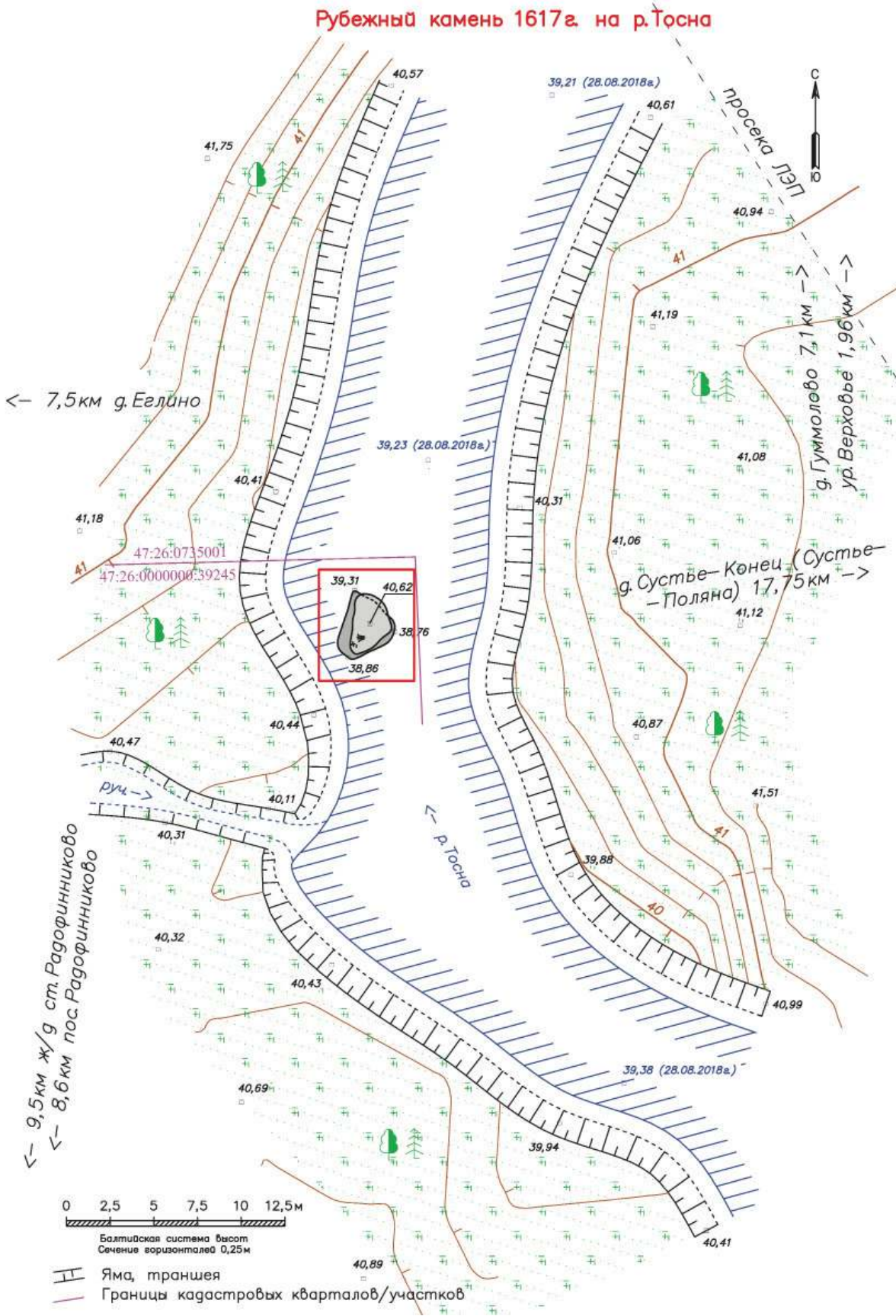


Рис. 7. Рубежный камень 1617 г. на р. Тосна. Топографический план. Съёмка ООА ИИМК РАН 28.08.2018

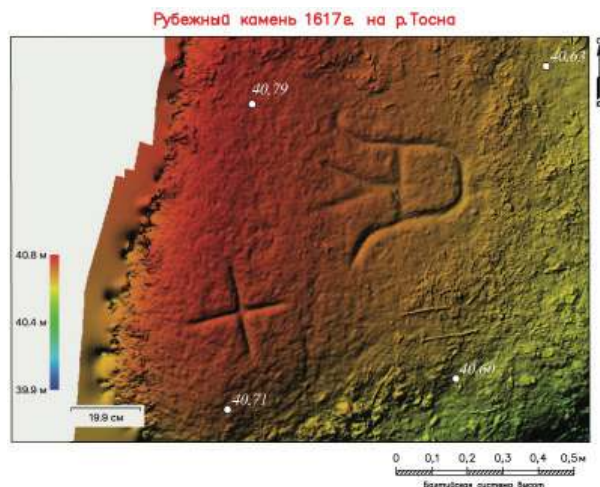


Рис. 8. Рубежный камень 1617 г. на р. Тосна. Знаки (корона, крест и граница) на поверхности Рубежного камня по результатам 3D-моделирования поверхности валуна. Съемка ООА ИИМК РАН 28.08.2018



Рис. 9. Рубежный камень 1617 г. на р. Тосна. Выбитые на поверхности камня крест и корона – государственные символы Русского царства и Шведского королевства. Символы выделены графитом

предметы быта, украшения. Время существования поселения по керамическому материалу определено XI–XIV вв. (Соловьева, 2017а).

В 2018 г. для уточнения границ распространения культурного слоя в юго-восточной части памятника были заложены два шурфа размерами 1 × 1 м. В обоих шурфах на глубине 40–70 см от дневной поверхности под слоем речных отложений был зафиксирован культурный слой в виде коричневой гумусированной супеси мощностью 20–30 см с включением мелких угольков и двух фрагментов грубой глиняной посуды с примесью дресвы в тесте. Черепок из шурфа 1 следует отнести

к лепной посуде и, вероятно, датировать не позднее X в. Черепок из шурфа 2 – мелкий окатанный фрагмент, скорее всего изготовленный уже на гончарном круге. Третья находка – фрагмент глиняной печной обмазки из шурфа 1. Вероятная датировка памятника X–XIV вв.

ТИХВИНСКИЙ РАЙОН

Бесовка 2. Курганная насыпь

Насыпь Бесовка 2 расположена в 1,2 км к западу-северо-западу от д. Бесовка, в 0,5 км к ВСВ от правого берега р. Сясь, в 150 м к западу от автомобильной трассы А-114, в 20 м к юго-востоку от края просеки газопровода, на всхолмлении в еловом лесу. «Возможная курганная насыпь Бесовка 2... высотой 2 м и диаметром около 20 м» выявлена в 2016 г. экспедицией НИЦ «Актуальная археология» под руководством С. В. Бельского. Объект был датирован IX–XII вв. и отнесен к погребальным памятникам Приладожской курганной культуры (Бельский, 2017б. С. 44).

В ходе полевых работ ИИМК РАН 2018 г. на верхушке гребня гряды правого коренного берега р. Сясь была зафиксирована округлая в плане, полусферическая насыпь диаметром 7,7 м и высотой до 1,5 м. С южной стороны объект имеет «язык» в виде разрушенной части насыпи или отдельной небольшой насыпи, слившейся с южной полкой основной насыпи. Диаметр «южной» насыпи около 3 м, высота около 0,7 м. Насыпь задернована, на ней растут молодые елочки, а по основанию – крупные ели и березы. Каменная обкладка и ровик отсутствуют. В основании юго-западной полы зафиксирован старый шурф-зачистка шириной около 65 см. При повторной зачистке шурфа была зафиксирована следующая стратиграфия: 1 – дерн; 2 – мешаный слой серо-коричневой слабогумусированной супеси; 3 – погребенная почва, насыщенная мелкими угольками до 10–12 см; 4 – подзол до 10–15 см; 5 – материк – желтый песок.

Стратиграфия шурфа показывает, что насыпь искусственного происхождения, возведена в один прием и состоит из мешаной слабогумусированной супеси серо-коричневого цвета. В основе насыпи залегает насыщенная угольками погребенная почва. На основании формы и размеров насыпи, стратиграфии, а также ландшафтной и географической приуроченности, характерной для памятников Средневековья этого региона, наличия в ближайших окрестностях иных объектов археологического наследия, следует отнести «Возможную курганную насыпь Бесовка 2» к погребальному памятнику Приладожской курганной культуры X–XI вв. или курганам древнерусского времени XI–XIV вв.

ЛОМОНОСОВСКИЙ РАЙОН

Коваши 1. Церковь Благовещения и прицерковные погребения

Объект археологического наследия расположен на восточном краю дер. Коваши, на правом берегу реки Коваши, в 33 м к северо-западу от кромки воды реки, в 36,5 м к юго-востоку от автодороги 41К-137 Форт Красная Горка – Коваши – Сосновый Бор, с северо-восточной стороны от канавы, на небольшом песчаном всхолмлении, возвышающемся над окружающей местностью на 0,5–1 м.

Памятник выявлен весной 2017 г. Ленинградской областной экспедицией ИИМК РАН под руководством Н. Ф. Соловьевой и А. Ю. Городилова. В ходе разведки был зафиксирован многослойный археологический памятник, состоящий из руин церкви Благовещения Пресвятой Богородицы, могильника эпохи Средневековья – Нового времени и находок эпохи неолита и Средневековья (Соловьева, 2017б).

В настоящее время от здания деревянной церкви постройки 1788 г. сохранился руинированный фундамент, фрагменты каменной отмостки и мощения, а от церковного кладбища – несколько переотложенных надмогильных сооружений. С юго-восточной стороны фундамента церкви лежит надмогильная гранитная плита с высеченным рельефным четырехконечным крестом на верхней стороне. На левой боковой грани высечена надпись «Яковъ Аристовичъ Дребсъ. 1837го–1854го». Также прослеживаются остатки церковной ограды.

Здание церкви многократно ремонтировалось и перестраивалось. Фрагменты фундамента на известковом растворе позволяют предполагать о сохранившихся подземной части и полах церкви. Часть осмотренных кирпичей из развалин храма были изготовлены на заводах «Укке Людвиг Юльевич и К», действовавших в 1890–1917 гг.

ВОЛОСОВСКИЙ РАЙОН

Выползово 2. Урочище

Урочище Выползово расположено в 3,2 км к ЮЮЗ от пос. Беседа, в 2,5 км к С от дер. Лопец, в 2,5 км к западу-юго-западу от д. Кряково, в 1,6 км к северо-северо-востоку от курганного могильника Выползово, в 0,68 км к юго-юго-востоку от курганно-жальничного могильника Соловьева Горка, в 230 м к северу от просеки газопровода, в лиственном лесу. Памятник выявлен в 2016 г. экспедицией НИЦ «Актуальная археология». Урочище представляло собой место бывшей д. Выползово XVIII–XX вв. с частично сохранившимися фундаментами строений. В двух шурфах зафиксирован культурный слой мощностью

до 0,43 м в виде слоя серо-коричневой плотной гумусированной супеси (Бельский, 2017б. С. 45, 46).

Деревня Выползово упоминается на Плана генерального межевания Ямбургского уезда Санкт-Петербургской губернии 1780–1790-х гг., а также на исторических картах XIX–XX вв. Верхней границей памятника следует считать 1943 г., когда деревня была сожжена во время Великой Отечественной войны.

В ходе полевых исследований 2018 г. установлено, что «Урочище Выползово» представляет собой территорию бывшей д. Выползово, сожженной немецкими войсками в 1943 г. На северном краю урочища установлен памятный знак с текстом «Деревня Выползово сожжена фашистами в декабре 1943 года». От деревни частично сохранились фундаменты 32 построек по обеим сторонам грунтовой дороги на протяжении 660 м, вытянутой по направлению север–юг. Фундаменты всех построек как больших жилых домов, так и хозяйственных сооружений, были сложены из средних и крупных по размеру валунов до 40–50 см в сечении. В ряде случаев использовались известняковые плиты толщиной до 20 см. От фундаментов сохранились 2–4 ряда каменной кладки на высоту до 1,2 м. Размеры фундаментов 5,87–19,82 × 7,05–30,11 м. Вероятно, они сложены в XIX – начале XX вв. В развале фундамента 11 найдено несколько фрагментов разбитого деревенского горшка, чугунок и оплавленного стекла, побывавших в сильном огне пожаре 1943 г. (рис. 10).

В восьми заложенных на территории бывшей деревни шурфах был зафиксирован культурный слой в виде серо-коричневой гумусированной супеси мощностью 15–40 см с многочисленными артефактами. Всего было обнаружено 409 находок: кости животных – 33, фрагменты стеклянных изделий – 22, обломки железных изделий (гвозди, топоры, подковы, скребок или пила и пр.), фрагменты фарфоровой и фаянсовой посуды – 67 (включая изделия заводов Кузнецова XIX в.), фрагменты гончарной керамики – 261. Среди последних выделяется ряд грубых черепков, в том числе с нагаром. Некоторые из них двух- или трехслойные в изломе. Часть фрагментов в качестве примеси в тесте содержит дрсеву и может быть синхронна находящимся в ближайшей округе древнерусским и позднесредневековым могильникам. Особо следует выделить находку кремневой пластинки из шурфа 4, которую следует отнести к эпохе неолита.

Происходящие из культурного слоя и развалов фундаментов домов материалы в основной массе датируются XVIII – первой половины XX в., что

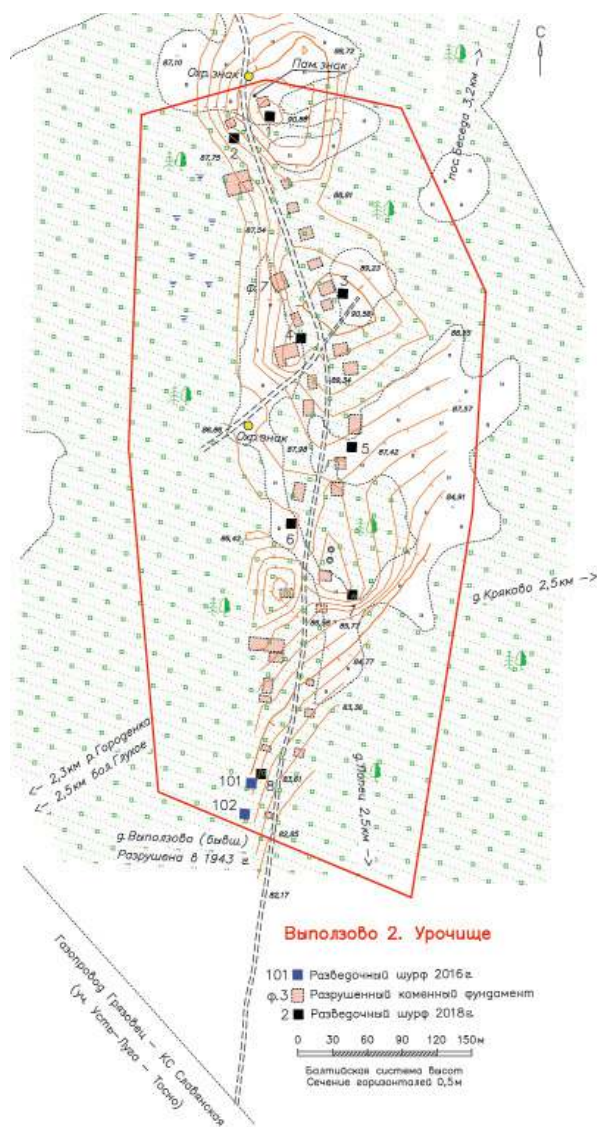


Рис. 10. Выползово 2. Урочище. Топографический план. Съемка ООА ИИМК РАН 03.07.2018

соотносится с картографическими и историческими источниками.

КИНГИСЕППСКИЙ РАЙОН

Куровицы 7. Стоянка

Стоянка Куровицы 7 расположена в 1,3 км к северу-северо-востоку от д. Куровицы, в 0,6 км к северу-северо-востоку от правого берега р. Луга, к юго-западу от левого берега безымянного ручья, на краю возвышенности, на небольшой, частично залесенной поляне. Памятник выявлен в 2016 г. экспедицией НИЦ «Актуальная археология». В шурфах был зафиксирован культурный слой мощностью до 0,6 м в виде слоя темно-серой супеси с пятнами серо-коричневого гумусированного песка, фрагменты кальцинированных костей и лепной керамики с гре-

бенчато-ямочным орнаментом. По обнаруженному материалу в шурфах памятник предварительно был датирован эпохой позднего неолита – поздней бронзы (Бельский С.В., 2017б. С. 48).

В 2018 г. на памятнике был произведен визуальный осмотр территории, фотографическая фиксация, выполнена инструментальная топографическая съемка плана и уточнены границы археологического объекта. Площадь памятника в установленных границах составила 2731 кв. м. Датируется эпохой позднего неолита – ранней бронзы (III–II тыс. до н. э.).

ВСЕВОЛОЖСКИЙ РАЙОН

Хепоярви 2. Стоянка

Стоянка Хепоярви 2 расположена в границах поселка городского типа Токсово, в северной части перешейка между озерами Чайное и Хепоярви. Памятник выявлен в 2007 г. на территории Учебного центра ВИФК им. Лесгафта. В процессе визуального обследования западного берега оз. Хепоярви у обреза воды были обнаружены кварцевые нуклеус и семь отщепов, относящиеся к эпохе неолита. Точка сбора подъемного материала была обозначена в отчете как «Местонахождение Хепоярви» (Макаров, 2007).

В 2014 г. место обнаружения кварцевых предметов было обследовано экспедицией ИИМК РАН. На открытых участках разноуровневых террас западного берега оз. Хепоярви заложены 15 шурфов. В результате проведенной работы были выявлены три участка сохранившегося культурного слоя эпохи неолита, зафиксированного в шурфах 2, 6, 7 и 15, а также в результате сбора подъемного материала в прибрежной полосе. По данным исследователей, памятник локализуется вдоль береговой линии на отдельных прибрежных террасах на высоте 2–3 м над урезом воды на протяжении около 312 м. На более высоких участках культурный слой не зафиксирован (Васильев, 2016в. Рис. 187–189).

В 2018 г. на памятнике был произведен визуальный осмотр его территории, обнажений береговой линии, поиск подъемного материала, составлено общее текстовое описание ландшафтной ситуации и технического состояния, произведена его фотофиксация, выполнена инструментальная топографическая съемка и определены границы (рис. 11). Памятник состоит из трех локализованных участков. Культурный слой стоянки представляет собой песок красного цвета мощностью до 10 см, залегающий на глубине 20–30 см от современной дневной поверхности. Культурный слой содержит угли, кварцевые артефакты (отщепы, нуклеус), керамику. Также зафиксированы очажные

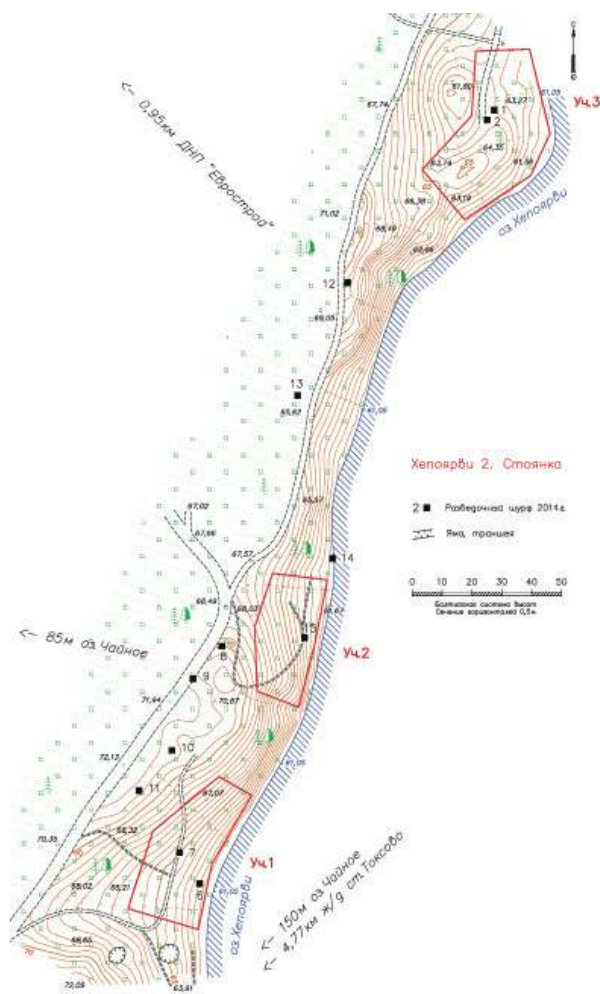


Рис. 11. Хепоярви 2. Стоянка. Топографический план. Съемка ООА ИИМК РАН 03.08.2018

конструкции, хозяйственные или жилищные за-
падины.

Курголово 1. Стоянка

Стоянка Курголово 1 расположена в северной части поселка городского типа Токсово, с северной стороны от въезда в учебно-тренировочный центр «Кавголово», на террасе юго-восточного берега озера Курголовское. Памятник выявлен в 2008 г. С. Н. Лисицыным в рамках археологической экспертизы землеотвода под строительство многофункционального спортивного комплекса «Токсово». В осыпи склона были найдены фрагменты керамики и кальцинированные кости. В зачистке 4 зафиксирована следующая стратиграфия: под слоем дерна и подзола мощностью 5–10 см залегает слой интенсивно-красного песка толщиной около 20 см, который подстилается светло-желтым песком. Находки были приурочены к слою красного песка. Распространение этого слоя было прослежено на

протяжении около 100 м по направлению к озеру и на 20–30 м к северу от грунтовой дороги. Обнаруженные фрагменты керамики, по данным исследователя, относятся к периоду позднего неолита (2500–1500 лет до н. э.) (Лисицын, 2008а. № 79-256).

В 2014 г. стоянка Курголово 1 обследована экспедицией ИИМК РАН: проведены осмотр территории памятника, поиск подъемного материала, произведена фотофиксация, заложены восемь шурфов и определены предварительные границы памятника. В шурфе 4 на западной окраине стоянки были зафиксированы культурный слой в виде красного песка и два очажных пятна. С учетом материалов 2008–2009 гг., предварительные границы распространения культурного слоя были локализованы к северу от ограды спортивной базы (Васильев, 2016в. Рис. 293, 315).

В 2018 г. в результате осмотра осыпи склона террасы вдоль ограды спортивного центра, в восточной ее части на протяжении 24 м и в западной – на протяжении 4 м, были зафиксированы выходы культурного слоя в виде красного песка. В восточной его части отмечено угольное пятно от очажного комплекса или кострища. Культурный слой представлен интенсивно-красным песком мощностью до 20 см с включением угольков и залегает сразу под слоем дерна и подзола (рис. 12).

Лемболовское 1. Стоянка

Стоянка Лемболовское 1 расположена в 1,8 км к северо-востоку от д. Керро, в 178 м к северо-северо-западу от автодороги Грузино–Керро (41К-072), в 120 м к западу-северо-западу от СНТ Грузино-4, в 33 м к западу от левого берега р. Ройки, в 25 м к юго-западу от края берега (кромки воды) юго-восточного берега южной части Лемболовского озера, на поляне.

В 1984 г. Ленинградским неолитическим отрядом ЛОИА АН СССР под руководством В. И. Тимофеева в трех местах на юго-восточном берегу оз. Лемболовское были обнаружены материалы эпохи неолита (пункты Лемболово-1–3). На левом берегу речки Ройки при впадении в озеро, примерно в 200 м ниже по течению от автодорожного моста через реку, на поверхности двухметровой террасы было собрано 12 кварцевых отщепов, 3 отщепов кварца со следами вторичной обработки (в том числе «скребок кольского типа»), отщеп кремня. Место сбора было обозначено на схеме как «п. 1» (пункт Лемболово-1) (Тимофеев, 1984. Л. 31, п. 1).

В публикации В. А. Лапшина данное место сбора подъемного материала обозначено как

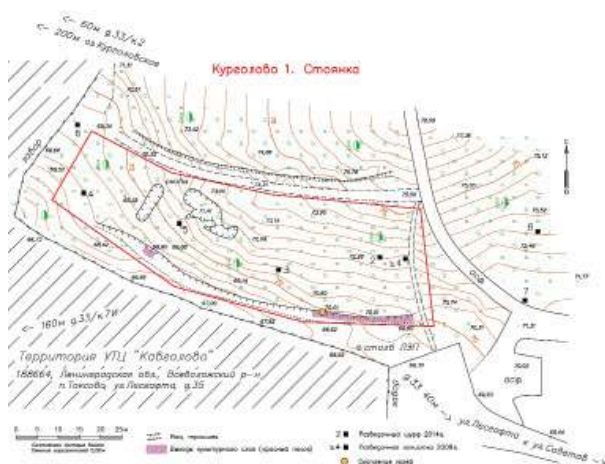


Рис. 12. Курголово 1. Стоянка. Топографический план. Съемка ООА ИИМК РАН 04.08.2018

«Лемболовское-1. Местонахождение» (Лапшин, 1995. С. 173, № 1658). В 2000 г. местонахождение зарегистрировано Департаментом по охране памятников под названием «Стоянка Лемболовское-1» (Акт 4-16 от 31.03.2000).

В 2014 г. экспедицией ИИМК РАН был обследован левый берег р. Ройки в месте ее впадения в оз. Лемболовское. Осмотр территории, поиск подъемного материала и четыре заложенных шурфа не выявили каких-либо археологических материалов. По результатам работ было высказано предположение о возможном расположении местонахождения Лемболово-1 на открытой площадке склона террасы в 70 м к северо-западу от обследованного участка (Васильев, 2016в).

В 2018 г. на этой площадке были заложены два шурфа. В шурфе 2 под почвенным слоем в слое желтого песка зафиксировано гумусированное пятно подовальной формы размерами 50 × 40 см. В разрезе пятно имело форму ямы, заглубленной в желтый песок на 35 см. В верхней части яма была заполнена гумусированным желтым песком мощностью до 12 см, в нижней части – слабогумусированным песком. В яме обнаружен кварцевый отщеп, более 10 фрагментов мелких кальцинированных костей и мелкие угольки. В северо-восточной и северо-западных стенках шурфа, на уровне ямы с находками, отмечены линзы или включения аналогичного гумусированного песка (рис. 13; 14).

Следует полагать, что обследованный в 2018 г. открытый участок террасы юго-восточного берега Лемболовского озера является местом сбора неолитических материалов В. И. Тимофеевым в 1984 г. По всей видимости, культурный слой данной

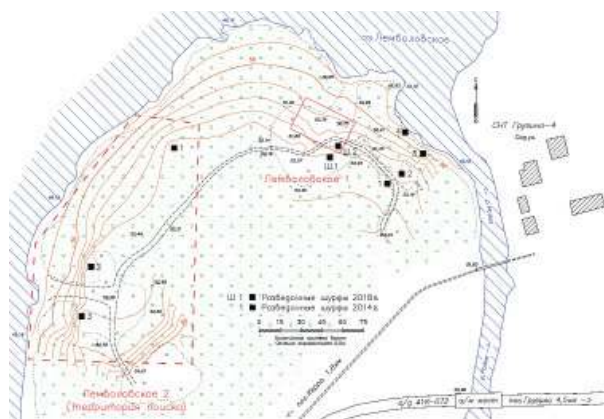


Рис. 13. Лемболовское 1. Стоянка. Топографический план. Съемка ООА ИИМК РАН 05.08.2018



Рис. 14. Лемболовское 1. Стоянка. Шурф 2. Находки: 1 – кварцевый отщеп; 2 – кальцинированные кости и уголь

неолитической стоянки сохранился в виде небольших отдельных пятен желтого песка и комплексов (ям) эпохи неолита, включающих артефакты каменной индустрии, кальцинированные кости, угли.

Лемболовское 2. Стоянка

Территория поиска стоянки Лемболовское 2 на основании сведений археологических разведок 1984 и 2014 гг. располагалась в 190 м к юго-западу от стоянки Лемболовское 1, в 30–40 м к востоку от края (кромки воды) юго-восточного берега южной части Лемболовского озера, на поляне в сосновом лесу.

Памятник был обнаружен В. И. Тимофеевым в 1984 г. и обозначен им на схеме как «п. 2» (пункт Лемболово-2). Из описания следует, что место сбора подъемного материала расположено на склоне двухметровой террасы озера «примерно в 200 м к юго-западу от Лемболово-1, на расстоянии около

30 м от уреза воды», где были собраны скребок на отщепе кварца и четыре кварцевых отщепа (Тимофеев, 1984. Л. 31). В публикации В. А. Лапшина данное место сбора подъемного материала обозначено как «Лемболовское-2. Местонахождение» (Лапшин, 1995. С. 173, № 1659). В 2000 г. местонахождение зарегистрировано Департаментом по охране памятников под названием «Стоянка Лемболовское-2» (Акт 4-16 от 31.03.2000).

В 2014 г., на основании описания местоположения «пункта Лемболово-2» у В. И. Тимофеева, была предпринята попытка локализовать стоянку Лемболовское 2 на расстоянии примерно 150–250 м к юго-западу от места поиска стоянки Лемболовское 1. Осмотр данной территории, поиск подъемного материала и закладка трех шурфов не дали результатов. В шурфе 3 под почвенным слоем зафиксирован слой красного песка мощностью около 20 см, не содержащий находок. Было отмечено, что из аналогичного по цвету и уровню залегания слоя интенсивно-красного песка стоянки Курголово 1 происходят находки эпохи неолита. Тем не менее, из-за отсутствия археологических материалов, наличие стоянки в 2014 г. не подтверждено (Васильев, 2016в). В 2018 г. повторный осмотр данной территории и поиск подъемного материала также не дали результатов (рис. 13).

Лемболовское 3. Стоянка

Территория поиска стоянки Лемболовское 2 на основании сведений археологических разведок 1984 и 2014 гг. располагалась «близ края двухметровой террасы озера» в районе орудийного капонира на северной оконечности мыса восточного берега Лемболовского озера, на территории базы отдыха Грузино-4, около 0,4 км к северо-западу от здания администрации базы и в 0,5 км к северо-западу от СНТ Грузино-4.

Стоянка Лемболовское 3 обнаружена в 1984 г. В. И. Тимофеевым примерно в 150 м к северу от строений базы отдыха объединения «Лен-энергоремонт» близ края двухметровой террасы озера на участке, где поверхность нарушена котлованом (орудийным капоном). Было собрано пять отщепов кварца, кварцевый скребок, крупное (6,5 см в поперечнике) орудие на отщепе кварцита с двусторонней подтеской краев, чешуйка кремня, мелкий фрагмент неолитической керамики с органической примесью в тесте и со следами орнамента отпечатками «веревочки, намотанной на палочку». На схеме место сбора подъемного материала обозначено как «п. 3» (пункт Лемболово-3). Относительная датировка памятника по данным исследователя – средний

неолит, культурная принадлежность – культура прибалтийской гребенчато-ямочной керамики, абсолютная датировка – 4000–500 лет до н. э. (Тимофеев, 1984. Л. 31).

В публикации В. А. Лапшина данное место сбора подъемного материала обозначено как «Лемболовское-3. Местонахождение» (Лапшин, 1995. С. 173, № 1660). В 2000 г. местонахождение зарегистрировано Департаментом по охране памятников под названием «Стоянка Лемболовское-3» (Акт 4-16 от 31.03.2000).

В 2014 г. предполагаемая территория стоянки Лемболовское 3 была осмотрена экспедицией ИИМК РАН и обозначены предварительные границы для проведения дальнейших поисков (Васильев, 2016в. Рис. 356).

В 2018 г. предпринята повторная попытка локализовать территорию стоянки. С западной, северной и восточной сторон от орудийного капонира вдоль края коренного берега были заложены три шурфа, зачистка и пять зондажей. В результате проведенных работ признаков неолитической стоянки не зафиксировано (рис. 15).

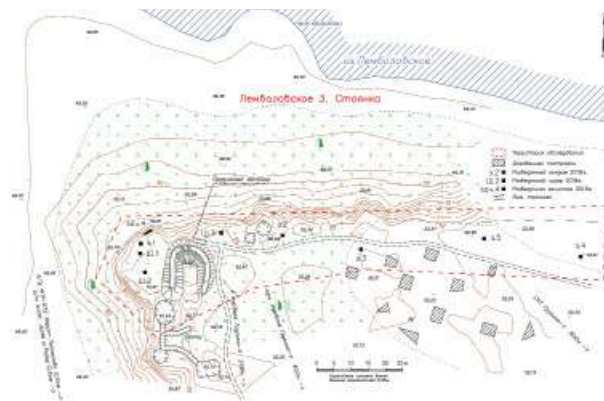


Рис. 15. Лемболовское 3. Стоянка. Топографический план. Съемка ООА ИИМК РАН 06.08.2018

Лемболовское 4. Стоянка

Стоянка Лемболовское 4 расположена на территории турбазы к западу от д. Васкелово, в 80 м к северо-западу от шлагбаума СНТ «Радуга», в восточной части перешейка полуострова Зеленый Мыс на Лемболовском озере. Перешеек длиной около 280 м и шириной 40–100 м вытянут в направлении юго-восток–северо-запад, имеет низкие берега, зарос кустарником, березой, ольхой. Памятник открыт С. Н. Лисицыным в 2007 г. В зачистке стенки неглубокого карьера были обнаружены два мелких отщепа из кварца и кремня. Находки

залегали в «хорошо выраженном культурном слое». В 2007 г. памятник зарегистрирован Департаментом по охране памятников под названием «Местонахождение Лемболовское-4» (Акт 70Д от 28.12.2007. Прил. 1, № 8). В 2008 г. для уточнения характера памятника исследователем были проведены дополнительные работы. В отчетах С. Н. Лисицына фигурируют несколько наименований памятника: «памятник каменного века на Лемболовском озере», «памятник каменного века Лемболово-4», «Поселение Лемболово-4», «Стоянка Лемболово-4», «Лемболовское озеро 4» (Лисицын, 2008б. № 79-243; Лисицын, 2008в. № 79-247; Лисицын, 2008г. № 79-251. Л. 9).

В 2014 г. территория памятника обследована экспедицией ИИМК РАН. В двух из четырех заложённых шурфов обнаружены материалы эпохи неолита (Васильев, 2016в. Рис. 368).

В мае 2018 г. памятник вновь был обследован С. Н. Лисицыным в связи с расширением газораспределительной сети к котельной д. Васкелово. В ходе работ по трассе газопровода были заложены пять зачисток и 54 буровых скважины. В зачистках 4–5 культурный слой зафиксирован в непереотложенном состоянии. Результаты работ позволили локализовать культурный слой стоянки в отложениях песчаной дюны к югу от проектируемого газопровода. В итоговом отчете памятник назван «Лемболовское Озеро 4 – стоянка» (Закключение, 2018). В том же 2018 г. экспедицией ИИМК был снят топографический план стоянки Лемболовское 4 и определены ее границы (рис. 16).

По итогам архивных и полевых исследований установлено, что стоянка Лемболовское 4 представляет собой остатки восточного края песчаной дюны с сохранившимся культурным слоем эпохи среднего неолита. Также отдельные артефакты обнаружены к западу от нее на участке разрушения.

Лемболовское 5. Стоянка

Стоянка Лемболовское 5 расположена в центральной части полуострова Зеленый Мыс на Лемболовском озере к западу от д. Васкелово, в 370 м к северо-западу от шлагбаума СНТ «Радуга». Полуостров длиной около 1000 м и шириной от 280 м до 40 м (на перешейке) вытянут в направлении юго-восток–северо-запад, имеет высокие берега, покрыт хвойным лесом с включением лиственных деревьев и кустарников.

Памятник открыт С. Н. Лисицыным в апреле 2008 г. на южном берегу озера Лемболовское. При обследовании территории учебно-спортивной базы

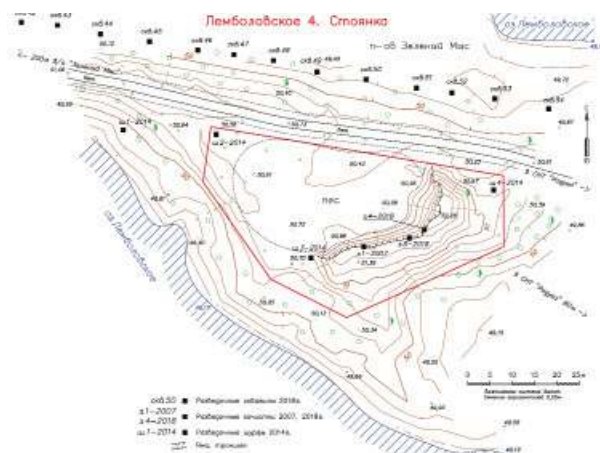


Рис. 16. Лемболовское 4. Стоянка. Топографический план. Съёмка ООА ИИМК РАН 07.08.2018

«Зеленый мыс», в одном из заложённых шурфов на уровне залегания слоя красно-оранжевой супеси, зафиксированы четыре кварцевых отщепа, фрагмент керамики с примесью дресвы и кальцинированные кости. Мощность культурного слоя составила 10–20 см. Также в зачистке стенки траншеи в 40 м к западу от шурфа были обнаружены кремневый и кварцевый отщепы и пять фрагментов кальцинированных костей. На основе анализа находок памятник был датирован эпохой неолита – раннего металла. По данным разведки, поселение протяженностью около 50 м занимало ровную береговую площадку на высоте 5–6 м над современным уровнем воды. В отчетах С. Н. Лисицына фигурируют несколько наименований памятника: «поселение Лемболово 5» и «стоянка Лемболовское озеро 5» (Лисицын, 2008в. № 79-247. Л. 10–12; Лисицын, 2008г. № 79-251. Л. 9–10).

В 2014 г. в ходе обследования территории стоянки Лемболовское 5 экспедицией ИИМК РАН в заложённых шурфах также были обнаружены культурный слой и материалы эпохи неолита (Васильев, 2016в. Рис. 368).

В мае 2018 г. памятник вновь был обследован С. Н. Лисицыным в связи с расширением газораспределительной сети к котельной д. Васкелово. В ходе работ в заложённых зачистках и буровых скважинах по трассе газопровода вблизи территории стоянки археологические материалы обнаружены не были (Закключение, 2018). В том же 2018 г. экспедицией ИИМК был снят топографический план стоянки Лемболовское 5 и на основании архивных и полевых исследований 2008–2018 гг. уточнены ее границы (рис. 17).

По итогам архивных и полевых исследований установлено, что стоянка Лемболовское 5 с сохра-

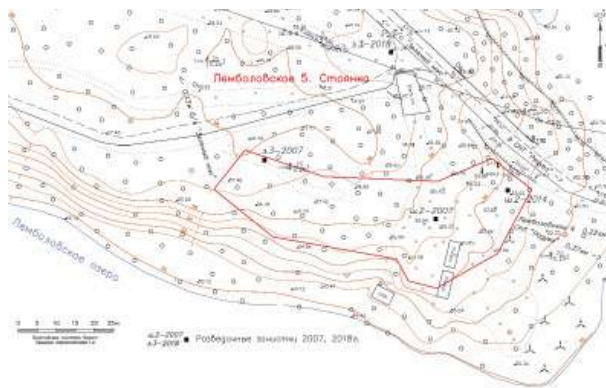


Рис. 17. Лемболовское 5. Стоянка. Топографический план. Уточнение ООА ИИМК РАН 07.08.2018

нившимся культурным слоем эпохи среднего неолита, занимает участок леса между грунтовыми дорогами, проходящими с северной стороны от памятника, высоким обрывом южного берега мыса, остатками современных жилых и хозяйственных построек с востока. Поселение вытянуто вдоль южного берега озера полосой шириной 13,5–28 м на расстояние 83,4 м.

Щеглово. Местонахождение

Вероятно, объект «Местонахождения бронзовых предметов (разрушенный могильник?)» находился в северной части поселка Щеглово Всеволожского района Ленинградской области. В 2014 г. предполагаемое место обнаружения бронзовых предметов, указанное в Акте постановки на учет, было обследовано экспедицией ИИМК РАН. В 15 заложённых шурфах на материке были зафиксированы следы распахки, но археологические материалы ранее начала XX в. не зафиксированы (Акт 77Д от 30.12.2008. Прил. 1. Л. 2. № 8; Прил. 2. Л. 7. Рис. 12; Васильев, 2016в. Рис. 458–507). В 2018 г. повторный осмотр участка экспедицией ИИМК РАН также не дал результатов.

Исходя из итогов обследований, следует полагать, что «Местонахождение бронзовых предметов (разрушенный могильник?)» полностью уничтожен при строительстве коттеджного поселка или находки бронзовых предметов носили случайный характер.

Углежогные кучи Сертолово 1–6

Группа углежогных куч Сертолово 1–6 расположена на юго-западной окраине г. Сертолово Всеволожского района Ленинградской области, в хвойном лесу к югу и юго-востоку от ул. Кленовая, Дмитрия Кожемякина и Центральной, с северо-западной стороны участка строительства многоквартирных домов ЖК «Чистый ручей».

Объекты обнаружены весной 2016 г. сотрудниками ООО «Актуальная археология» под руководством Н. В. Новоселова при обследовании земельного участка в лесном массиве на юго-восточной окраине г. Сертолово. Они были отнесены к памятникам «индустриальной археологии позднесредневекового и Нового времени» (Новоселов, 2017; Давыдов, 2017).

В 2018 г. в ходе обследования памятников экспедицией ИИМК установлено, что объекты представляют собой округлые или подтреугольные (Сертолово 5) в плане, уплотненные насыпи высотой 0,75–1,2 м. Только куча 4 представляет собой насыпь высотой до 2,4 м. Вокруг всех куч прослежены ямы или ровики с перемычками, шириной до 3,3 м (рис. 18).

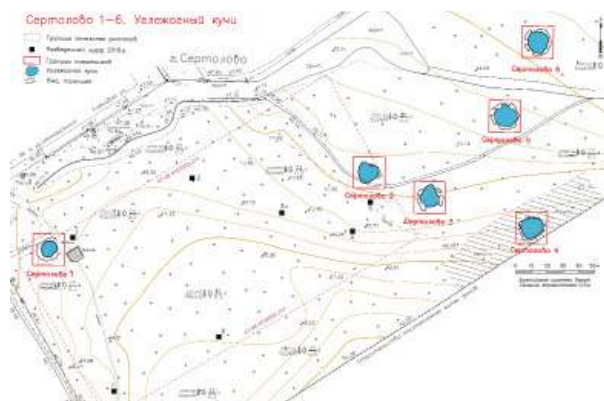


Рис. 18. Сертолово 1–6. Углежогные кучи. Топографический план. Уточнение ИИМК РАН 15.05.2018 г.

Сертолово 1 – округлая в плане, уплотненная насыпь сегментовидной формы, диаметром около 10 м и высотой до 1,1 м. По периметру окружена ровиком шириной до 3,3 м. Насыпь задернована, находится в хвойном лесу. На момент обследования в 2018 г. восточный край кучи был поврежден при строительстве трансформаторной подстанции и подсыпки технического проезда щебнем.

Сертолово 2 – уплотненная насыпь сегментовидной формы размерами 12,8 × 13,1 м и высотой до 1,1 м, в плане близкая к подтреугольной форме. По периметру зафиксировано пять ям размерами 1,3 × 3 м, 2,1 × 3,13 м, 2 × 7 м, 1,7 × 3,22 м, 1,2 × 2,7 м и глубиной до 30 см. В центре насыпи еще одна яма размерами 4 × 2,7 м. Насыпь задернована, на ней растет около 20 крупных деревьев. Углежогная куча расположена на ровном участке хвойного леса.

Сертолово 3 – уплотненная сегментовидная насыпь размерами 12 × 14,2 м и высотой до

1–1,2 м, в плане близкая к подтреугольной или грушевидной форме. По периметру зафиксировано пять ям-западин размерами 1,7 × 4 м, 1,7 × 4 м, 2,8 × 6,5 м, 3,5 × 9,5 м, 2,7 × 4,4 м и глубиной до 20–30 см. Западины, вероятнее всего, остались после выемки грунта при возведении насыпи. Сама насыпь задернована, на ней растет около 15 крупных деревьев, расположена на ровном участке хвойного леса.

Сертолово 4 – по сведениям 2016 г. объект представлял собой округлую в плане, уплощенную насыпь сегментовидной формы диаметром 13–15 м и высотой до 2,4 м с ровиками шириной 0,6–2 м, опоясывающими северную и южную полы. К моменту обследования в 2018 г. территория памятника затронута строительными работами, связанными с возведением жилищного комплекса «Чистый ручей»: вдоль южной полы проходит забор строительной площадки, восточная, северная и западная полы и ровики повреждены, засыпаны отвалами грунта и выкорчеванными стволами деревьев, на поверхности зафиксированы угли, перетолженные из разрушенных частей углежогной кучи. От насыпи визуально прослеживается только юго-восточная пола и участок северной полы.

Сертолово 5 – уплощенная насыпь сегментовидной формы диаметром 14,5–15,7 м и высотой до 1,1 м, в плане близкая к круглой форме. По периметру зафиксированы четыре ямы-западины размерами 3 × 7 м, 0,6–3,1 × 10,2 м, 1,5–3 × 10,1 м, 2,7 × 6,4 м и глубиной 10–30 см. Западины, вероятнее всего, остались после выемки грунта при возведении насыпи. Сама насыпь задернована, на ней растет около 25 крупных деревьев. Углежогная куча расположена на ровном участке хвойного леса с небольшим понижением в юго-западном направлении.

Сертолово 6 – округлая в плане, уплощенная насыпь сегментовидной формы диаметром 13,1–14,2 м и высотой до 0,75 м. По периметру зафиксирован ровик с тремя перемычками шириной до 2,5 м и глубиной 10–30 см. Насыпь задернована, на ней растет около 10 крупных деревьев. Углежогная куча расположена на ровном участке хвойного леса.

Углежогные кучи Сертолово 1–6 относятся к объектам углежогного промысла периода позднего средневековья – нового времени (XIV–XIX вв.).

ЛУЖСКИЙ РАЙОН

Группа памятников у оз. Самро

Здесь обследовано восемь объектов: сопки Самро 2 и 3, два кургана Самро 1 и 8, грунтовый

могильник у кургана Самро 1, селище Самро 4, курган Горка 4 (Самро 7), два курганных могильника Горка 2 (Самро 5) и Горка 3 (Самро 6).

Самро 1. Курган и грунтовый могильник

Могильник Самро 1 расположен на северо-восточной окраине д. Самро (бывш. д. Песье), на вершине небольшой возвышенности второй надпойменной террасы озера. В списке памятников В. Н. Глазова «К археологической карте Гдовского уезда» 1899 г. у д. Песье (современная д. Самро) учтен жальник. У него же в «Материалах для составления археологической карты Гдовского уезда Петербургской губернии» 1899–1900 гг. указано, что жальник состоит из «каменных грунтовых могил». Священник о. Азиатский сообщал, что в народе существует предание, относящее эти могилы ко времени Петра Великого (Глазов, 1899. Л. 47 об.; Материалы для составления археологической карты Гдовского у. Петерб. губ. (1900–1902). Л. 10 об., 128–129 (106–107)).

В 1979 г. Лужским отрядом Северо-Западной археологической экспедиции Ленинградского государственного университета (СЗАЭ ЛГУ) под руководством Н. И. Платоновой на северо-восточной окраине д. Самро, «на второй береговой террасе в 150 м от берега оз. Самро» зафиксирована возвышенность неправильной формы размерами около 150 × 100 м, в северной части которой располагался курган полусферической формы диаметром 12 м и высотой с разных сторон 1–2 м. Насыпь была повреждена ямой и траншеей. Н. И. Платоновой было предположено, что рядом с насыпью находился грунтовый могильник, так как «в разных концах его» находили черепа и кости. Данное урочище имело название «Сопка». Памятнику был присвоен индекс «Самро I» (Платонова, 1979. Л. 5; 1980. С. 27).

В 1990 г. в целях паспортизации памятник обследован Северо-Западной историко-археологической экспедиции Ленинградского государственного университета (СЗИАЭ ЛГУ) под руководством Е. М. Колпакова. Экспедицией отмечена полусферическая насыпь диаметром 12 м и высотой с разных сторон 1–2 м, поврежденная грабительской ямой и траншеей (Колпаков, 1988–1991; 1990. Л. 8).

В изданной в 1990 г. В. А. Лапшиным «Археологической карте Ленинградской области» памятник учтен как «Самро-1. Курган и грунтовый могильник» (Лапшин, 1990. С. 51, № 365).

В 2005 г. в рамках инвентаризации памятников археологии Лужского района могильник осмотрен

отрядом Ленинградской областной экспедиции Института истории материальной культуры Российской академии наук (ЛОЭ ИИМК РАН) под руководством С. А. Семенова, уточнены его топографические привязки и сохранность. Во время обследования была отмечена насыпь с характеристиками, соответствующими сохранности и обмерам 1990 г. Памятник учтен как «Курган и грунтовый могильник Самро-1» (Семенов, 2005. Л. 11).

Исследованиями 2018 г. установлено, что курган представляет собой крупную, подовальную в плане полусферическую насыпь размерами 12 × 15 м и высотой с разных сторон 0,25–2,43 м. С северной, северо-восточной и северо-западной сторон у основания зафиксирован ровик шириной до 1,3 м. Вершина повреждена ямой и траншеей в юго-западной поле общими размерами 7 × 5 м и глубиной около 1,1 м. У основания насыпи с юго-восточной стороны зафиксирована походящая на прямоугольную оградку жальничного погребения каменная выкладка размерами 4 × 1,8 м, вытянутая по направлению северо-запад–юго-восток. Западный край холма полностью изрыт многочисленными ямами, внутри которых и на их краях видны камни.

Самро 8. Курган

Курган Самро 8 находится к северо-востоку от д. Самро, в 0,45 км к юго-востоку от оз. Самро, на краю небольшой возвышенности второй озерной террасы. Насыпь зафиксирована в 1990 г. Северо-западной историко-археологической экспедицией Ленинградского государственного университета (СЗИАЭ ЛГУ) под руководством Е. М. Колпакова. По данным экспедиции, курган имел сегментовидную форму диаметром 3,8 м и высотой 0,4 м. Насыпи был присвоен индекс «Самро-8» (Колпаков, 1988–1991; 1990. Л. 10). В 2005 г. в рамках инвентаризации памятников археологии Лужского района отрядом ЛОЭ ИИМК под руководством С. А. Семенова по привязкам 1990 г. было найдено небольшое «сильно размытое всхолмление», по краю которого проходит полевая дорожка. Высота 0,4 м отмечена только с юго-восточной стороны. Учтен как «Курган Самро-8» (Семенов, 2005).

Исследованиями 2018 г. установлено, что курган представляет собой уплотненную, несколько аморфную насыпь овальной формы размерами 17,4 × 11,5 м и высотой до 0,78 м, вытянутую по направлению северо-восток–юго-запад. Через середину кургана проложена грунтовая дорога к озеру шириной около 4 м, уничтожившая центр насыпи и разрезавшая ее на две части – юго-

западную и северо-восточную. Для уточнения характеристики насыпи была произведена зачистка северо-восточного борта дороги шириной 4 м. Зачистка показала, что курган представляет собой искусственную насыпь из песка, возведенную, как и курган Самро 1, на краю береговой террасы.

Самро 2. Сопка

Сопка Самро 2 расположена в 0,43 км к юго-востоку от оз. Самро и в 85 м к северо-востоку от р. Белка в густом смешанном лесу.

Памятник выявлен в 1979 г. Лужским отрядом СЗАЭ ЛГУ под руководством Н. И. Платоновой. По данным экспедиции сопка представляла собой насыпь высотой с разных сторон от 1,6 до 3,2 м и диаметром 15,8 × 16,4 м. В центре большая яма глубиной около 1,9 м. В восточной стенке грабительской ямы на глубине 1,48 м от поверхности была зафиксирована угольная полоса толщиной 2–3 см с кальцинированными костями – остатками разрушенного погребения. Памятнику был присвоен индекс «Самро II» (Платонова, 1979. Л. 5–6; 1980. С. 27). В 1990 г. в целях паспортизации памятник обследован СЗИАЭ ЛГУ под руководством Е. М. Колпакова. Экспедицией отмечена насыпь диаметром 16 м и высотой с разных сторон от 1,6 до 3,2 м. Сопка была повреждена грабительской ямой глубиной почти 2 м (Колпаков, 1988–1991; Колпаков, 1990. Л. 9).

В изданной в 1990 г. В. А. Лапшиным «Археологической карте Ленинградской области» памятник учтен как «Самро-2. Сопка» (Лапшин, 1990. С. 51, № 366).

В 2005 г. в рамках инвентаризации памятников археологии Лужского района сопка осмотрена отрядом ЛОЭ ИИМК под руководством С. А. Семенова, уточнены ее топографические привязки и сохранность. Во время обследования была отмечена насыпь с характеристиками, соответствующими сохранности и обмерам 1990 г. Памятник учтен как «Сопка Самро-2» (Семенов, 2005).

Исследованиями 2018 г. установлено, что сопка представляет собой крупную крутобокую и округлую в плане полусферическую насыпь диаметром 15–16 м и высотой с разных сторон от 1,8 до 3,7 м. Ровик и каменная обкладка по основанию не прослеживаются. Вершина сопки повреждена ямой размерами 4 × 3,5 м.

Самро 3. Сопка

Сопка Самро 3 расположена в 0,9 км к востоку от д. Самро, в 70 м к западу-северо-западу от оз. Гагари

(Гагалинка, Гоголинка). Памятник выявлен в 1979 г. Лужским отрядом СЗАЭ ЛГУ под руководством Н. И. Платоновой. По данным экспедиции, сопка представляла собой насыпь из песка высотой с разных сторон от 2 до 3,2 м и диаметром 18 × 20 м. Ровики не прослежены. В центре повреждена ямой глубиной 1,2 м и траншеей. Памятнику был присвоен индекс «Самро III» (Платонова, 1979. Л. 6; 1980. С. 27). В 1990 г. в целях паспортизации памятник обследован СЗИАЭ ЛГУ под руководством Е. М. Колпакова. Экспедицией была отмечена усеченно-коническая форма насыпи диаметром 15 м, высотой 4,5 м, поврежденная ямой глубиной 1,2 м и траншеей (Колпаков, 1988–1991; 1990. Л. 9). В изданной в 1990 г. В. А. Лапшиным «Археологической карте Ленинградской области» памятник учтен как «Самро-3. Сопка» (Лапшин, 1990. С. 51, № 367).

В 2005 г. в рамках инвентаризации памятников археологии Лужского района сопка осмотрена отрядом ЛОЭ ИИМК под руководством С. А. Семенова, уточнены ее топографические привязки и сохранность. Во время обследования была отмечена насыпь с характеристиками, соответствующими обмерам 1990 г., и поврежденная на вершине грабительской ямой 3,5 × 3,5 м и траншеей, спускающейся к восточной поле. Памятник учтен как «Сопка Самро-3» (Семенов, 2005. Л. 12).

Исследованиями 2018 г. установлено, что сопка занимает верхушку южного края небольшой песчаной гряды, вытянутой с севера на юг вдоль грунтовой дороги (расположенной с востока) и края поля (расположенного с запада). Верхушка холма возвышается над окружающей местностью на 4–5 м. Сопка представляет собой крупную усеченно-коническую насыпь, диаметром 18 м и высотой до 3,9 м. Вершина повреждена ямой размерами 4 × 4 м, глубиной около 1,5 м и траншеей, отходящей от ямы по восточной поле к подошве сопки.

Самро 4. Селище

Расположено в 0,7 км к востоку от д. Самро, в 0,1 км к западу от озера Гагари (Гагалинка, Гоголинка), с восточной стороны от ОАН «Самро 3. Сопка», на поле. В 1983 г. второй группой Ленинградского областного отряда Ленинградского отделения Института археологии (ЛОО ЛОИА) под руководством Н. И. Платоновой в 100–150 м к западу от сопки Самро III на пашне зафиксировано скопление подъемного керамического материала «позднесредневекового и, возможно, древнерусского времени». На основании этих находок на поле было зафиксировано селище с приблизительными размерами 140 × 100 м (Платонова, 1983а. Л. 32; 1983б. Рис. 101). В изданной

в 1990 г. В. А. Лапшиным «Археологической карте Ленинградской области» памятник учтен как «Самро-4. Селище» (Лапшин, 1990. С. 51, № 368).

В 2005 г. в рамках инвентаризации памятников археологии Лужского района место селища осмотрено отрядом ЛОЭ ИИМК под руководством С. А. Семенова, уточнены его топографические привязки и сохранность. Во время обследования было отмечено, что ранее распаханное поле, на котором находится памятник, в настоящее время заброшено и задерновано. Памятник учтен как «Селище Самро-4» (Семенов, 2005).

В 2018 г. экспедицией ИИМК для уточнения наличия, мощности и территории распространения культурного слоя на поле было заложено семь шурфов размерами 1 × 1 м. Шурфовка выявила следующую стратиграфию поля. Сразу под дерном залегает мешаный пахотный слой темно/светло-серой супеси с различными включениями мощностью до 20 см, под ним незатронутые распашкой светло-серые/светло-коричневые слои супеси (погребенная почва) мощностью до 15 см или сразу материк в виде песка белесого, желтого или коричневого цветов. В шурфе № 2, 3 и на поверхности поля у его восточного края в районе шурфа № 5 найдены многочисленные мелкие фрагменты от красноглиняной дренажной трубы середины – второй половины XX в. Какие-либо материалы, подтверждающие наличие на территории поиска селища не обнаружены.

Горка 2 (Самро 5). Курганный могильник

Курганный могильник Горка 2 (Самро 5) расположен в 1,6 км к юго-востоку от церкви Воскресения в д. Самро, в 0,66 км к северу от оз. Белое, в 122 м к северо-западу от кургана Горка 4 (Самро 7), в сосновом лесу. Памятник зафиксирован в 1979 г. Лужским (Осьминским) отрядом СЗАЭ ЛГУ под руководством Н. И. Платоновой. По данным обследования, могильник состоял из одной удлиненной (продолговатой), размерами 15 × 10 м, высотой 1,2 м, и трех круглых насыпей диаметром 12–13 м, высотой 1,6–1,8 м. С южной стороны длинного кургана и с юго-западной стороны круглого кургана № 3 прослежены ровики шириной до 1,5 м, охватывающие до 1/2 окружности насыпей. Все курганы были повреждены ямами. Памятник получил индексацию «Горка II» (Платонова, 1979. Л. 9; 1980. С. 27). В 1990 г. в целях паспортизации памятник обследован СЗИАЭ ЛГУ под руководством Е. М. Колпакова. По данным разведки, площадь могильника составляет 45 × 30 м. Памятник был датирован VI–X вв. и зафиксирован как «Самро V» (Колпаков, 1988–1991; 1990. Л. 9). В изданной

в 1990 г. В. А. Лапшиным «Археологической карте Ленинградской области» памятник учтен как «Горка-2. Курганная группа» (Лапшин, 1990. С. 52, № 373).

В 2005 г. в рамках инвентаризации памятников археологии Лужского района могильник осмотрен отрядом ЛОЭ ИИМК под руководством С. А. Семенова, уточнены его топографические привязки и сохранность. Было установлено, что могильник состоит из четырех насыпей. Насыпи № 1 и 2 полусферические диаметром 11,5 и 13 м, высотой 2,2 и 1,7 м. Насыпи № 3 и 4 с уплощенными вершинами размерами 14,5 × 13,5 м, высотой 1,8 м и 13,5 × 11 м, высотой 1,6 м, с ровиками. Все насыпи повреждены грабительскими ямами: в насыпи № 2 две ямы, в остальных по одной. Памятник учтен как «Курганный могильник Самро-5 (Горка-2)» (Семенов, 2005).

Исследованиями 2018 г. установлено, что памятник состоит из четырех больших курганных насыпей, расположенных на вершущке и склоне моренной гряды (холма). Курганы № 1 и 2 – круглые в плане полусферические насыпи диаметром 13 и 11 м, высотой со стороны склона 2,7 м, с противоположной – 1,2 м. Курганы № 3 – круглая в плане уплощенная насыпь диаметром 13 м и высотой до 1,8 м. Курганы № 4 – насыпь овальной формы размерами 13,8 × 10,2 м и высотой до 1,65 м. С западной стороны кургана № 3 и с юго-западной стороны удлиненного кургана № 4 прослежены ровики шириной до 2,4 м.

Горка 4 (Самро 7). Курган

Курган расположен у подножия моренной гряды, на которой находится могильник Горка 2 (Самро 5), в смешанном лесу на небольшом относительно ровном участке. Памятник выявлен в 1984 г. второй группой ЛОО ЛОИА под руководством Н. И. Платоновой. По данным обследования, курган представлял собой круглую в основании насыпь полусферической формы высотой 1,7 м и диаметром 9 м, поврежденную тремя небольшими ямами. В тексте отчета и на плане памятник отмечен под названием Горка III. Однако ранее, во время разведки Н. И. Платоновой в 1979 г., этот номер был присвоен другому памятнику, указанному на плане 1984 г. как Горка II (Платонова, 1984а. Л. 16; 1984б. № 75, л. 16; № 76, рис. 85; 86). В 1990 г. в целях паспортизации памятник обследован СЗИАЭ ЛГУ под руководством Е. М. Колпакова. Экспедицией отмечена полусферическая насыпь высотой 1,5 м и диаметром 8 м, поврежденная тремя ямками. Курган был датирован VI–X вв. и учтен как «Самро VII» (Колпаков, 1988–1991;

1990. Л. 10). В изданной в 1990 г. В. А. Лапшиным «Археологической карте Ленинградской области» памятник учтен как «Горка-4. Курган» (Лапшин, 1990. С. 52, № 375).

В 2005 г. в рамках инвентаризации памятников археологии Лужского района курган осмотрен отрядом ЛОО ИИМК под руководством С. А. Семенова, уточнены его топографические привязки и сохранность. Во время обследования был отмечен один курган с характеристиками, соответствующими сохранности и обмерам 1990 г. Памятник учтен как «Курган Самро-7 (Горка-4)» (Семенов, 2005).

Исследованиями 2018 г. установлено, что курган представляет собой круглую в плане полусферическую насыпь диаметром 10 м и высотой 1,7 м, поврежденную тремя небольшими старыми задернованными ямами.

Горка 3 (Самро 6). Курганный могильник

Памятник расположен в 0,84 км к северо-востоку от оз. Белое, в 170 м к северо-востоку от кургана Горка 4 (Самро 7), на краю и склоне возвышенности (моренной гряды) с резким понижением рельефа в северном и западном направлениях в сторону грунтовых лесных дорог, в сосновом лесу. Памятник зафиксирован в 1979 г. Лужским (Осьминским) отрядом СЗАЭ ЛГУ под руководством Н. И. Платоновой. По данным обследования, могильник состоял из двух круглых крутобоких насыпей высотой 1 м каждая и диаметром 8 и 10 м. Памятник получил индексацию «Горка III» (Платонова, 1979. Л. 9; 1980. С. 27). В 1990 г. в целях паспортизации памятник обследован СЗИАЭ ЛГУ под руководством Е. М. Колпакова. Экспедицией были отмечены две полусферические насыпи: № 1 диаметром 8 м, высотой 1,4 м, и № 2 диаметром 10 м и высотой 1,1 м. Расстояние между курганами по оси север–юг 9 м. Памятник был датирован VI–X вв. и зафиксирован как «Самро VI» (Колпаков, 1988–1991; 1990. Л. 9–10). В изданной в 1990 г. В. А. Лапшиным «Археологической карте Ленинградской области» памятник учтен как «Горка-3. Курганная группа» (Лапшин, 1990. С. 52, № 374).

В 2005 г. в рамках инвентаризации памятников археологии Лужского района могильник осмотрен отрядом ЛОЭ ИИМК под руководством С. А. Семенова, уточнены его топографические привязки и сохранность. Во время обследования были отмечены два кургана с характеристиками, соответствующими сохранности и обмерам 1990 г. Памятник учтен как «Курганный могильник Самро-6 (Горка-3)» (Семенов, 2005).

Исследованиями 2018 г. установлено, что памятник состоит из двух курганных насыпей, стоящих друг от друга на расстоянии 9,5 м по оси север–юг. Курган 1 – крутобокая круглая в плане полусферическая насыпь диаметром 7 м, высотой со стороны склона 1,68 м, с противоположной – 0,73 м. Ровик явно не выражен. Курган 2 – насыпь овальной формы размерами 13 × 9 м и высотой со стороны склона до 1,26 м, с противоположной – 0,4 м. Насыпь вытянута по направлению северо-восток–юго-запад. Ровик не прослежен.

В 9 км к северо-востоку от группы памятников у оз. Самро были обследованы остатки жальничного могильника в д. Залустежье у оз. Залустежское.

Залустежье. Жальничный могильник

Жальничный могильник расположен в центре д. Залустежье, с северо-восточной стороны от деревянной часовни на старом кладбище. Памятник, вероятно, известен с конца XIX в. В объяснительной записке 1886 г. к «Археологической карте Гдовского уезда» члена-сотрудника Императорского Общества любителей естествознания Г. Р. Шмидта отмечено, что Залустежская группа состоит «из 50 могил III типа А, Б, В (жальников с круглыми, овальными и четырехугольными оградками. – *Прим. авт.*). При случайных раскопках найдены лишь кости» (Шмидт, 1886а. Л. 13 (17). В 1931 г. памятник включен в Учетный каталог археологических памятников Ленинградской области Государственной академии истории материальной культуры (ГАИМК) (1931. № 707. Л. 46).

В 1979 г. Лужским (Осьминским) отрядом СЗИАЭ ЛГУ под руководством Н. И. Платоновой осмотрены часовня и старинное кладбище в д. Залустежье. Было отмечено, что на участке размерами 30 × 30 м находятся жальничные погребения в виде небольших всхолмлений 0,2–0,3 м высотой с неполными оградками. В некоторых случаях у оградок прослеживались прямые углы. В часовне обнаружен каменный крест со сложным рисунком. Отмечено, что кладбище поросло кустами, здесь же растет несколько старых сосен. По информации, полученной экспедицией от местных жителей, здесь хоронили расстрелянных во время «последней войны» (Платонова, 1979. Л. 9; 1980. С. 26–27). В изданной в 1990 г. В. А. Лапшиным «Археологической карте Ленинградской области» памятник учтен как «Залустежье. Жальничный могильник» (Лапшин, 1990. С. 50, № 354).

В 2005 г. в рамках инвентаризации памятников археологии Лужского района могильник осмотрен отрядом ЛОЭ ИИМК под руководством С. А. Семенова, уточнены топографические привязки и сохранность. Во время обследования в центре

д. Залустежье за часовней отмечена территория размерами 30 × 30 м, густо заросшая кустами и травой, заваленная деревьями и опавшей листвой, под которыми были видны отдельные камни и небольшие всхолмления(?). По словам местного жителя, здесь было раньше несколько могил, «да в войну немцы хоронили, часовня горела, а в нынешней часовне никакого креста нет» (Семенов, 2005).

В результате полевого обследования 2018 г. в западной, северной и центральной частях кладбища зафиксированы отдельные небольшие полуразрушенные всхолмления высотой 0,2–0,3 м округлой и подовальной формы, фрагменты каменных жальничных оградок, отдельные камни, крупные валуны и каменные плиты. Наиболее цельная форма сохранилась у жальничного погребения 1 на западном краю кладбища. Жальник 1 представляет собой погребение с небольшой насыпью круглой формы высотой до 0,2–0,3 м и диаметром 4 м с остатками каменной оградки. Все кладбище густо заросло непроходимым кустарником, стоят несколько старых сосен. Определить точное количество сохранившихся жальничных погребений в плотных зарослях не представляется возможным. Предположительно, на обследованной площади фиксируется около 10 жальничных могил с фрагментами каменных оградок или без них. По информации, полученной от местного жителя, ранее в часовне действительно был каменный крест, который «давно забрали». Во время войны немцы здесь похоронили «30 человек своих», но «лет 10 назад немцы своих выкопали и увезли». Все старое кладбище по периметру и местами внутри завалено современным мусором.

Группа памятников у оз. Горнешенское

Здесь обследовано шесть объектов. Пять по списку Контракта: курганно-жальничный могильник Жилое Горнешно 1, курганные могильники Жилое Горнешно 3 и 4, грунтовый могильник Жилое Горнешно 5 и селище Жилое Горнешно 6. Дополнительно зафиксирован считавшийся утраченным курганно-жальничный могильник Жилое Горнешно 2.

Жилое Горнешно 1. Курганно-жальничный могильник

Курганно-жальничный могильник Жилое Горнешно 1 расположен в 1,5 км к северу от д. Жилое Горнешно, в 170–200 м к югу от оз. Нежилое, на склоне гряды в сосновом бору. Могильник впервые исследован членом-сотрудником Императорского Общества любителей естествознания Г. Р. Шмидтом в 1886 г., раскопавшим три кургана и три

жальничных погребения с овальными оградками. По описанию Г. Р. Шмидта, «могилище», расположенное в 2 верстах на север от дер. Жилое Горнешно и приблизительно в 100 саженьях от озера «Нежилое», состояло из 68 могил, вытянутых по направлению с юга на север. Южную часть занимали «перегородчатые» могилы (6 могил), среднюю – овальные (38 могил) и северную часть покрывали 24 круглые полусферические насыпи из песка, огороженные валом из камней высотой до 2 аршин и диаметром 3–5 аршин. Два раскопанных кургана содержали в грунтовых могилах под насыпью женские погребения по обряду трупоположения на спине, ориентированные головой на запад. В обеих могилах находился погребальный инвентарь: серьги из бронзовой проволоки, височные кольца, бронзовые, стеклянные и «каменные» бусы, бронзовые привески, орнаментированные и витые бронзовые браслеты, бронзовая проволока и другие предметы. В могильной яме третьего кургана, по определению Г. Р. Шмидта, найден пепельно-угольный слой от сожженного трупа. Вещей в погребении не было. Три раскопанные овальные жальничные могилы, окруженные большими эрратическими камнями, «из которых самый западный и восточный отличается величиною от прочих», содержали ориентированные головами на запад безинвентарные погребения на спине (Шмидт, 1886б. С. 646–648; Спицын, 1897. С. 273–274). В 1929 г. памятник включен в картотеку, составленную сотрудником ГАИМК Б. А. Коишевым (1929. Л. 102). В 1931 г. памятник включен в Учетный каталог археологических памятников Ленинградской области ГАИМК (1931. № 707. Л. 34). Могильник включен в указатель к карте курганов Северо-Западной Руси X–XIII вв., изданный в 1956 г. А. В. Успенской и М. В. Фехнер (Успенская, Фехнер, 1956. С. 196, 198). В 1959 г. А. С. Потресовым и Е. В. Шолоховой – руководителями разведки водных путей, связывающих Новгород с южной частью Чудского озера, Комплексной экспедиции АН СССР по уточнению места ледового побоища – от местных жителей были получены сведения, что «западной Затрубичья» есть еще два могильника с большим количеством камней. Один на высоте у оз. Нежилого (Потресов, Шолохова, 1966. С. 73).

Вероятно, сведения об этом памятнике были получены в 1971 г. от бывшего лесника во время разведки отрядом школьников Ленинградского Дворца пионеров под руководством А. В. Виноградова. Сообщалось, что у дороги из пос. Горнешно в пос. Лоше находится курганная группа, состоящая из «нескольких десятков» небольших насыпей высотой не более 1 м, обложенных небольшими валунами – «старика на-

зывали их «Литовское кладбище» (Виноградов, 1971. Л. 8, 11).

В 1983 г. могильник исследован второй группой ЛОО ЛОИА под руководством Н. И. Платоновой. Экспедицией были зафиксированы 76 курганов и жальничных оградок с насыпью и без нее. По данным обследования, в северной части могильника были сосредоточены преимущественно полусферические курганы «средних размеров» диаметром 5–7 м и высотой 0,4–0,7 м с каменной обкладкой, и нередко в несколько ярусов. В восточной части могильника располагались курганы тех же размеров, но «имеющие отчетливо-прямоугольную форму каменной обкладки», а также круглые и овальные насыпи жальничного типа диаметром 3–4 м. В южной части были сосредоточены небольшие овальные могилы со «стелами» в головах и ногах; здесь же находились жальники без насыпей. Юго-западный угол памятника был занят прямоугольными жальничными оградками с насыпью высотой 0,2–0,4 м и «часто состоящими из нескольких секций». По мнению Н. И. Платоновой, раскопанные Г. Р. Шмидтом курганы можно идентифицировать с насыпями № 2, 4–6, а раскопанные жальничные погребения – с № 46, 61, возможно 53 или 55. После раскопок Г. Р. Шмидта, на момент обследования Н. И. Платоновой в могильнике появилось только четыре новые грабительские ямы (Платонова, 1983а. Л. 25–26; 1983б. № 70. Л. 25–26).

В 1990 г. в целях паспортизации памятник обследован СЗИАЭ ЛГУ под руководством Е. М. Колпакова. Экспедицией также были зафиксированы 76 насыпей и жальничных оградок и несены небольшие уточнения и дополнения в размеры погребальных комплексов. По данным Е. М. Колпакова в северной части могильника сосредоточены преимущественно курганы диаметром 5–6 м и высотой 0,4–0,8 м с каменными обкладками. В восточной части могильника с ними соседствуют курганы, близкие по размерам, но с каменными обкладками прямоугольной формы, а также круглые и овальные насыпи диаметром 3–4 м и высотой 0,2–0,4 м. В южной части сосредоточены овальные могилы 2 × 3 или 2 × 4 м со стелами на восточном и западном концах с низкими насыпями или без них. Юго-западный угол могильника занят прямоугольными жальничными оградками шириной 2–3 м с насыпями высотой 0,2–0,4 м. Площадь могильника определена в 2000 кв. м. Исследователем также было отмечено, что в конце 1980-х гг. могильник подвергся интенсивным варварским раскопкам – 36 насыпей и оградок раскопаны ямами (№ 2, 4,

5, 8, 10, 13, 15–17, 20, 24, 32, 37), часть камней сдвинуты с места (Колпаков, 1988–1991; 1990. Л. 14–15). В изданной в 1990 г. В. А. Лапшиным «Археологической карте Ленинградской области» памятник учтен как «Жилое Горнешно-1. Курганно-жальничный могильник» (Лапшин, 1990. С. 48, № 335).

В 2008 г. в рамках инвентаризации памятников археологии Лужского района могильник осмотрен отрядом ЛОЭ ИИМК под руководством С. А. Семенова, уточнены его топографические привязки и сохранность. Было установлено, что могильник состоял из 76 погребальных комплексов, с характеристиками соответствующими обмерам 1990 г. Все насыпи и жальничные могилы повреждены ямами. Памятник учтен как «Курганно-жальничный могильник Жилое Горнешно-1» (Семенов, 2008а. Л. 48–49; 2008б).

В результате обследования 2018 г. установлено, что могильник состоит из 65 видимых погребальных комплексов – 23 курганных насыпей (№ 1–16, 18–24 в северной части могильника) и 42 жальничных погребений (№ 25–65 в южной части могильника). Большинство комплексов (87 %) разрушены грабительскими ямами, каменные обкладки насыпей и оградки жальников повреждены (сдвинуты, скинуты и т. п.), что не позволяет установить точные параметры всех погребальных объектов. В целом, полученные по результатам обследования материалы, совпадают с характеристиками памятника Н. И. Платоновой 1983 г. и Е. М. Колпакова 1990 г. В северной части могильника сосредоточены округлые в плане полусферической или сегментовидной формы курганные насыпи (№ 1–16, 18–24), диаметром 3,5–6,8 м, высотой 0,3–1,3 м. Из них три кургана (№ 15, 17 и 24) имеют несколько вытянутую, овальную форму размерами 4,7 × 3,2 м, 3,5 × 2,4 м, 7,9 × 5,3 м. Возможно, их овальная форма приобретена в результате отвалов грунта из грабительских ям. У части курганов сохранились фрагменты каменных венцов по основанию. В центральной и южной части могильника расположены круглые и овальные насыпи жальничного типа и жальничные погребения с небольшой насыпью высотой до 0,3–0,4 м или без нее с остатками каменных оградок. У большинства жальников фиксируются более крупные камни-стелы в «ногах» и «головах» погребенных, т. е. на восточном и западных концах. Размеры жальников 1,9–6,6 × 1,6–4,3 м. Юго-западный край могильника занят вытянутыми по направлению север–юг жальничными рядами с прямоугольными каменными оградками длиной 6–10,5 м и шириной 2,7–3,5 м (рис. 19; 20).

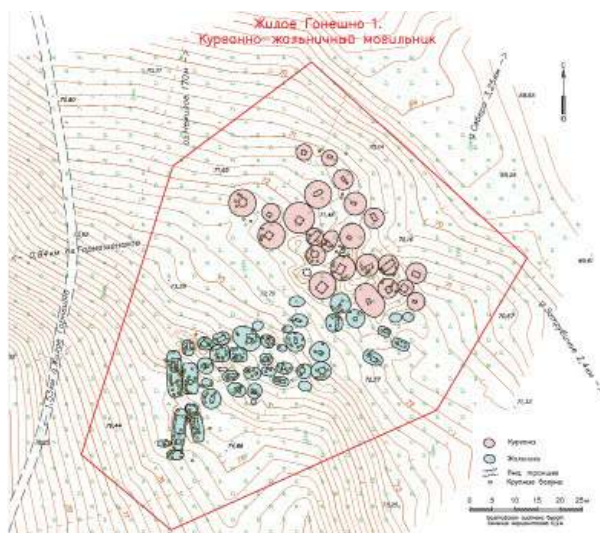


Рис. 19. Жилое Горнешно 1. Курганно-жальничный могильник. Топографический план. Съемка ООА ИИМК РАН 27-28.06.2018



Рис. 20. Жилое Горнешно 1. Жальник № 63

Жилое Горнешно 2. Курганно-жальничный могильник

Курганно-жальничный могильник Жилое Горнешно 2 считался утраченным и не был в списках контракта. Во время обследования в 2018 г. экспедицией ИИМК группы памятников у д. Жилое Горнешно могильник был обнаружен и зафиксирован: выполнена фотофиксация, инструментальная топографическая съемка плана, определены границы и поворотные (характерные) точки границы памятника.

Курганно-жальничный могильник Жилое Горнешно 2 расположен на северной окраине д. Жилое Горнешно, в 270 м к востоку от оз. Горнешенское, в 90 м к юго-западу от курганного могильника Жилое Горнешно 4. Состоит из двух курганов – круглого, размерами 9 × 11 м, высотой около 0,73 м, и удлиненного, длиной 22 м, высотой до

1,4 м. С юга и востока от насыпей, по информации, собранной у местных жителей Н. И. Платоновой в 1983 г. и нашей экспедицией 2018 г., при хозяйственных работах с начала XX в. постоянно находят человеческие кости, что позволяет предположить наличие здесь грунтовых или жалничных погребений (рис. 21).

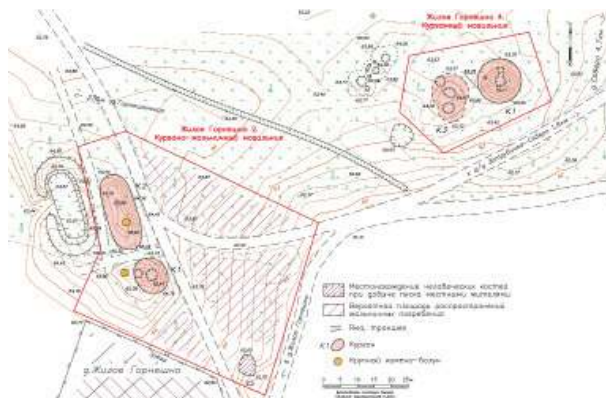


Рис. 21. Жилое Горнешно 2. Курганно-жалничный могильник. Топографический план. Съемка ООА ИИМК РАН 22.06.2018

Жилое Горнешно 4. Курганный могильник

Курганный могильник Жилое Горнешно 4 расположен в 94 м к северо-востоку от д. Жилое Горнешно, в 0,19 км к юго-западу от курганного могильника Жилое Горнешно 3, в 50 м к северо-востоку от курганно-жалничного могильника Жилое Горнешно 2. Памятник выявлен в 1985 г. Лужским отрядом ЛОЭ ЛОИА Ленинградского областного управления культуры и Ленинградского дворца пионеров им. А. А. Жданова под руководством Н. И. Платоновой. В «100 м к северо-востоку от деревни, в сосновом лесу, слева от дороги в д. Затрубичье (северной)» зафиксирован «сопковидный курган» диаметром 18 и высотой 2 м, раскопанный колодцем и траншеей с подбоем в северо-западной поле. По мнению Н. И. Платоновой, этот курган был раскопан в конце XIX в. Г. Р. Шмидтом, «причем описание производилось в одном ряду с описанием жалников могильника Ж. Горнешно II, расположенного в 100 м к юго-западу». На плане Н. И. Платоновой памятник обозначен как «Курган Горнешно II», в тексте отчета – «Жилое Горнешно IV» (Платонова, 1985а. № 11028. Л. 14–15; 1985б. Л. 14–15). В 1990 г. в целях паспортизации памятник обследован СЗИАЭ ЛГУ под руководством Е. М. Колпакова. По данным экспедиции, насыпь диаметром 11 м и высотой 1,7 м была раскопана колодцем и траншеей, в северо-западной поле находился подбой. Е. М. Колпаков также (как

и Н. И. Платонова) предположил, что это курган, раскопанный Г. Р. Шмидтом в 1886 г. На снятом плане памятника в 10 м к северо-западу от кургана отмечена еще одна большая насыпь, но не зафиксированная как курган. Эта была восьмеркообразная насыпь длиной около 25 м с двумя большими ямами. Объект археологического наследия учтен как «Курган Жилое Горнешно II» (Колпаков, 1988–1991; 1990. Л. 15). В изданной в 1990 г. В. А. Лапшиным «Археологической карте Ленинградской области» памятник учтен как «Жилое Горнешно-4. Курган» (Лапшин, 1990. С. 48, № 338).

В 2008 г. в рамках инвентаризации памятников археологии Лужского района могильник осмотрен отрядом ЛОЭ ИИМК под руководством С. А. Семенова, уточнены его топографические привязки и сохранность. По мнению исследователя, могильник состоял из двух или трех насыпей. Первая насыпь высотой 1,7–1,8 м и диаметром 11 м раскопана колодцем и траншеей (вероятно, Г. Р. Шмидтом в 1886 г.), в северо-западной поле подбой. В 10 м к северо-западу от нее отмечена восьмеркообразная насыпь длиной около 25 м и высотой около 1,7 м с двумя большими ямами в центре каждой окружности. Было предположено, что эта насыпь могла быть образована двумя слившимися курганами диаметром около 13 м каждый. В отчетных материалах памятник отмечен под наименованием «Курган Жилое Горнешно IV» (Семенов, 2008а. Л. 49; 2008б).

В результате обследования 2018 г. установлено, что могильник состоит из двух насыпей, отстоящих друг от друга на расстоянии 3 м вдоль лесной дороги. Курган 1 представляет собой округлую в плане полусферической формы крупную насыпь диаметром 13 м и высотой до 1,8 м. В центре насыпи повреждена или раскопана подквадратной ямой-колодцем размерами 3 × 3 м глубиной до 1,2 м и траншеей размерами 3,5 × 2 м, вытянутой от ямы в северном направлении. В северо-западной поле подбой. Курган 2 – уплощенная насыпь восьмеркообразной в плане формы, вытянута по направлению север–юг, длиной 14,2 м, шириной 8–11 м, высотой до 1,1 м. Повреждена или раскопана двумя крупными ямами размерами 3,6 × 2,8 и 3,3 × 3,1 м в центре каждой окружности. Третья яма диаметром 3 м расположена в основании северо-западной поля. Из нее происходит выборка песка. Возможно, насыпь образована двумя слившимися курганами. По информации, полученной от местного жителя из д. Жилое Горнешно, с данными насыпями никакие легенды или предания не связаны, однако раньше их деды на Пасху с кургана 1 катали пасхальные яйца по сделанному в его поле желобу (рис. 21).

Жилое Горнешно 3. Курганный могильник

Курганный могильник Жилое Горнешно 3 расположен в 0,3 км к северо-востоку от д. Жилое Горнешно, в 0,19 км к северо-востоку от курганно-жальничного могильника Жилое Горнешно 4, в сосновом бору у подошвы моренной гряды. Памятник выявлен в 1985 г. Лужским отрядом ЛОЭ ЛОИА, Ленинградского областного управления культуры и Ленинградского дворца пионеров им. А. А. Жданова, под руководством Н. И. Платоновой. В «250 м к северо-востоку от деревни, в сосновом лесу, между двумя параллельными песчаными дорогами, ведущими в д. Затрубичье», были зафиксированы две насыпи: «овальная и овально-четырёхугольная, высотой 0,3–0,4 м, с частично заплывшими ровиками» (Платонова, 1985а. Л. 14; 1985б. Л. 14). В 1990 г. в целях паспортизации памятник обследован СЗИАЭ ЛГУ под руководством Е. М. Колпакова. По данным экспедиции могильник состоял из двух насыпей, стоящих на расстоянии 10 м друг от друга. Насыпь № 1 овальная, размерами 8,5 × 6 × 0,5 м, № 2 овально-четырёхугольная, размерами 11 × 8,5 × 0,6 м (Колпаков, 1988–1991; 1990. Л. 15). В изданной в 1990 г. В. А. Лапшиным «Археологической карте Ленинградской области» памятник учтен как «Жилое Горнешно-3. Курганный группа» (Лапшин, 1990. С. 48, № 337).

В 2008 г., в рамках инвентаризации памятников археологии Лужского района, могильник осмотрен отрядом ЛОЭ ИИМК под руководством С. А. Семенова, уточнены его топографические привязки и сохранность. Было установлено, что могильник состоит из двух насыпей, с характеристиками соответствующими обмерам 1990 г. Повреждений насыпей не зафиксировано. Памятник учтен как «Курганный группа Жилое Горнешно-3» (Семенов, 2008а. Л. 49; 2008б).

В процессе обследования 2018 г. установлено, что могильник состоит из двух овальных в плане насыпей, вытянутых по направлению юго-запад–северо-восток и стоящих друг от друга на расстоянии 11,5 м. Размеры насыпей: 1 – 8,2 × 5,7 м, высота до 0,5 м; 2 – 11,3 × 5,1 м, высота около 0,4 м. Вдоль длинной северо-западной стороны кургана 2, прослеживается слабозаметный заплывший ровик(?).

Жилое Горнешно 5. Грунтовый могильник

В 1983 г. второй группой ЛОО ЛОИА под руководством Н. И. Платоновой от местных жителей была получена информация, что приблизительно на середине пути между д. Затрубичье и Жилое Горнешно, слева от дороги, если идти в по-

следнюю, в сосняке в урочище Дубское находился могильник (жальник?). Определить его местоположение экспедиции не удалось (Платонова, 1983а. Л. 25; 1983б. Л. 25). В 1985 г. Лужским отрядом ЛОЭ ЛОИА, Ленинградского областного управления культуры и Ленинградского дворца пионеров им. А. А. Жданова, под руководством Н. И. Платоновой, в «0,5 км к востоку-северо-востоку от д. Жилое Горнешно, справа от дороги в Затрубичье» осмотрено «естественное всхолмление», вытянутое север–юг, размерами 55 × 32 м, изрытое картофельными буртами. По информации, полученной от местных жителей, на этом холме при копке картофельных ям находили много костей. На основании этих данных Н. И. Платоновой здесь зафиксирован «средневековый грунтовый могильник» (Платонова, 1985а. Л. 15; 1985б. Л. 15). В изданной в 1990 г. В. А. Лапшиным «Археологической карте Ленинградской области» памятник учтен как «Жилое Горнешно-5. Грунтовый могильник» (Лапшин, 1990. С. 48, № 339).

В 2008 г. в рамках инвентаризации памятников археологии Лужского района отрядом ЛОЭ ИИМК под руководством С. А. Семенова по указанным привязкам найдено и осмотрено изрытое многочисленными ямами всхолмление, взяты его географические координаты. Объект располагался в 0,5 км к северо-востоку от д. Жилое Горнешно, к югу от дороги, ведущей в д. Затрубичье. Место учтено как «Грунтовый могильник Жилое Горнешно-5» (Семенов, 2008а. Л. 50; 2008б).

Исходя из имеющихся архивно-библиографических сведений, анализа картографического материала и ландшафтно-топографической ситуации на местности поиск предполагаемого грунтового могильника Жилое Горнешно 5 экспедицией ИИМК в 2018 г. производился на естественном всхолмлении, расположенном в сосновом лесу в 0,3 км к северо-востоку от д. Жилое Горнешно, в 80 м к югу от курганного могильника Жилое Горнешно 3, с южной стороны от лесной дороги, ведущей от д. Жилое Горнешно к грунтовой дороге д. Сяберо – пос. Волошово. В результате проведенных работ установлено, что весь холм, в особенности его центральная и южная части, изрыт многочисленными ямами, вероятно картофельными буртами, диаметром от 1 до 4 м, глубиной до 1 м и более, которые к настоящему времени заплывли и задерновались. Для уточнения категории и вида объекта, наличия культурного слоя или погребений и определения их границ, на всхолмлении было заложено семь шурфов размерами 1 × 1 м. Шурфовка показала, что холм сложен из песка желто-красноватого цвета, залегающего сразу под

дерном или почвенным слоем. На большой площади первичный почвенный слой (погребенная почва) перекрыт уже задернованным к настоящему времени материковым песком желто-красного цвета – выбросом из картофельных ям. Грунтовый могильник или его следы не обнаружены. На ранее распаханном участке леса перед южным склоном холма при визуальном обследовании были найдены 3 копейки 1949 г., две монеты номиналом 20 копеек 1949 г., 20 копеек 1952 г., гвоздик и медная бляха с заклепками.

Жилое Горнешно 6. Селище

Селище Жилое Горнешно 6 расположено на южной окраине д. Жилое Горнешно, с южной стороны вдоль грунтовой дороги, проложенной от деревни к озеру Горнешенское, на поле. Деревня Жилое Горнешно впервые упоминается в писцовых книгах Шелонской пятины 1571 г. как деревня Горнечно Заднее у озера Горнечно (Андрияшев, 1912. С. 138).

Селище выявлено в 1985 г. Лужским отрядом ЛОЭ ЛОИА Ленинградского областного управления культуры и Ленинградского дворца пионеров им. А. А. Жданова под руководством Н. И. Платоновой «на южной окраине д. Жилое Горнешно в поле, в 0,2 км к юго-востоку от оз. Горнешенского». На площади 200 × 70 м экспедицией был зафиксирован культурный слой (гумусированная супесь) мощностью 0,3–0,4 м, собран подъемный материал – керамика XII–XVI вв. (Платонова, 1985а. Л. 15; 1985б. Л. 15). В изданной в 1990 г. В. А. Лапшиным «Археологической карте Ленинградской области» памятник учтен как «Жилое Горнешно-6. Селище» (Лапшин, 1990. С. 49, № 340).

В 2018 г. экспедицией ИИМК для уточнения наличия, мощности и территории распространения культурного слоя на протяжении всей длины памятника с востока на запад были заложены восемь шурфов размерами 1 × 1 м. В результате, в шурфах 1, 3–8 был зафиксирован залегающий сразу под дерном культурный слой в виде темно-серой супеси мощностью 0,20–0,40 м, содержащий многочисленные артефакты различных категорий находок: обломки железных изделий (топоры, кованые гвозди, и пр.), осколки стекла, фрагменты фаянсовой посуды, черепки керамических изделий, печная обмазка, шлак, обломок каменного оселка. В шурфах 1, 6 и 7 под темно-серой супесью сохранились остатки более раннего культурного слоя в виде насыщенной темно-коричневой гумусированной супеси с фрагментами грубой керамики, имеющие в качестве добавок в глиняное тесто дресву. Один фрагмент стенки глиняного сосуда украшен двойной волнообразной линией.

Всего было обнаружено 55 находок: кости животных – 3; фрагменты стеклянных изделий – 3; обломки железных изделий – 4 (гвоздь, топор, вертлюк(?) и пр.); шлак – 1; обломок каменного оселка – 1; фрагменты печной обмазки – 4; фрагмент фаянсовой тарелки – 1; фрагменты красноглиняной посуды с поливой – 20; без поливы – 7; фрагменты грубой сероглиняной керамики с дресвой – 11. По результатам полевого и архивно-библиографического исследования 2018 г. установлено, что селище занимает территорию южной части исторической деревни, упоминаемой в письменных документах с XVI в. и разрушенной во время Великой Отечественной войны.

Группа памятников на оз. Красногорском

Здесь обследовано два объекта: грунтовый могильник Красные Горы 1 и жальничный могильник Красные Горы 2.

Красные Горы 1. Грунтовый могильник

Грунтовый могильник Красные Горы 1 находится на западной окраине пос. Красные Горы, в 0,2 км к западу от церкви Знамения Пресвятой Богородицы, на мысу северо-восточного берега оз. Красногорское, на высоте около 5–8 м над уровнем озера, в пределах частного участка. Первые сведения об этом могильнике были получены в 1908 г. членом-сотрудником Императорского русского археологического общества С. С. Гамченко от крестьянина д. Ситенки М. С. Лосева, который сообщал, что за с. Красные Горы, за церковью, на берегу Красногорского озера есть обрывы берега, где «видны много костей и там, говорят, была церковь, да провалилась в озеро» (Гамченко, 1913. С. 170; Коишевский, 1929. Л. 82). В 1931 г. памятник включен в Учетный каталог археологических памятников Ленинградской области ГАИМК (1931. № 708. Л. 31). Красные Горы включены в перечень местностей с жальниками, составленный Н. И. Репниковым и опубликованный в 1931 г. в работе «Жальники новгородской земли» (Репников, 1931. С. 18, № 410). В 1983 г. первой группой ЛОО ЛОИА под руководством В. А. Лапшина, от местных жителей были собраны сведения, что на мысу при распашке в начале XX в. находили человеческие кости, монеты, «ожерелья», а рыбаки под обрывом (берег подмывается озером) сетями вытаскивали «40 черепов» (сообщения А. Л. Захарова) (Лапшин, 1983а. Л. 10; 1983б. № 73. Л. 10). В изданной в 1990 г. В. А. Лапшиным «Археологической карте Ленинградской области» памятник учтен как «Красные Горы-1. Грунтовый могильник» (Лапшин, 1990. С. 39, № 285).

Для проверки историографических сведений и установления вида объекта в 2018 г. на мысу были

заложены два шурфа (рис. 22). Шурф 1 расположен в северо-западной части мыса, на краю обрыва, в 13,5 м к северу от жилого дома. Первоначально шурф имел размер 2×1 м, вытянутый по оси северо-запад–юго-восток. В юго-западной стенке шурфа у его северо-западного угла был зафиксирован неполный поперечный разрез восточного края дна могильной ямы шириной 0,70 м и глубиной до 0,14 м, впущенной в материк (погребение 1). Из стенки ямы торчала плюсневая кость стопы человека. Для более полного представления о размерах и ориентировке погребения к шурфу была сделана прирезка размерами $1,6 \times 1$ м, вытянутая в юго-западном направлении. После снятия дерна и почвенного мешаного слоя (слабогумусированной серо-красной супеси) мощностью 0,10–0,20 м, по верхнему уровню материка (желто-красный песок) в прирезке зафиксированы четко выделяющиеся заполнением темно-красной (серо-красной) супесью три могильных пятна, вытянутых по оси северо-запад–юго-восток. В прирезке могильное пятно 1 расчищено частично. На поверхности костяк не виден, вероятно, залегает несколько глубже. Могильная яма 2 прослежена частично на длину около 1 м. На поверхности пятна расположены нижние конечности человеческого костяка от бедренных костей до стоп. Ширина могильной ямы составляет 1 м. Погребение 3 раскрыто фрагментарно, основная ее площадь перекрыта бортами шурфа. На расчищенном участке погребения зафиксированы часть таза и левой

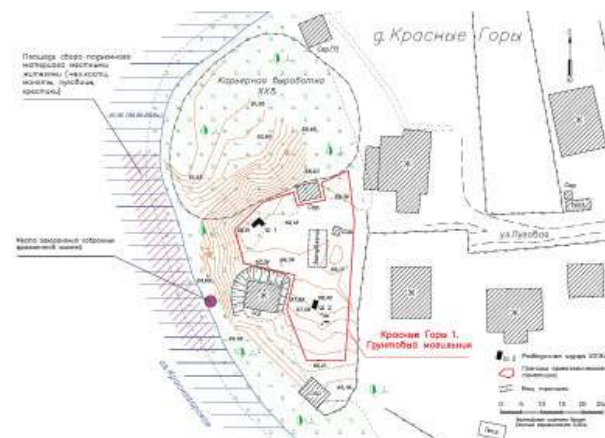


Рис. 22. Красные Горы 1. Грунтовый могильник.
Топографический план.
Съемка ООА ИИМК РАН 09-10.06.2018

бедренной кости человека. Погребенные были ориентированы по православному обряду головой на запад (ЗСЗ). Погребальный инвентарь не найден. Дальнейшему исследованию захоронения не подвергались, были законсервированы, шурф засыпан. Шурф 2 размерами 2×1 м заложен в южной части обследованной территории на пологом склоне мыса в 8 м к востоку от жилого дома. Вытянут по оси северо-восток–юго-запад. Под дерном, в мешаном слое серо-красной супеси мощностью 0,30 м зафиксировано несколько переложных мелких фрагментов человеческих костей и фрагмент черепной крышки (рис. 23).

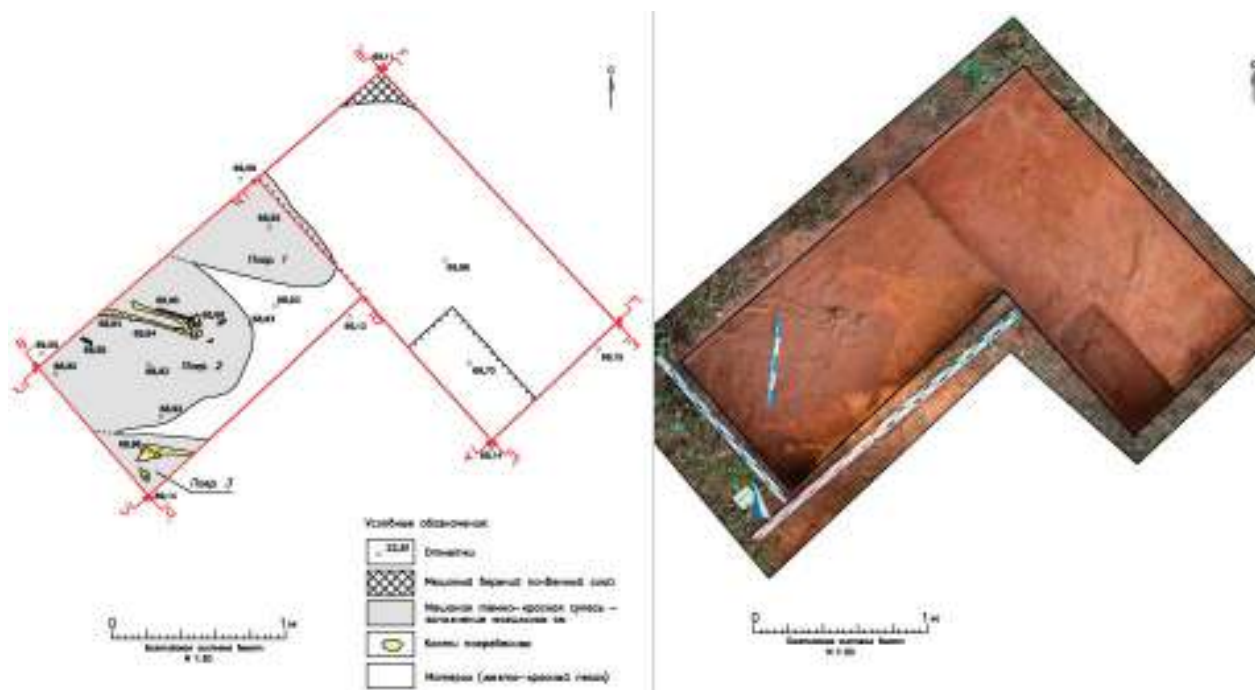


Рис. 23. Красные Горы 1. Грунтовый могильник. Шурф 1. План и ортофотоплан

По сведениям Ю. Н. Потапова, владельца соседнего участка, расположенного с юго-восточной стороны от обследованного участка К. П. Дмитриева, после войны северная часть мыса была срыта, отобранный грунт использовали для строительства автомобильной дороги. При этом многие видели кости, которые сыпались с мыса и даже валялись на строящейся дороге. По данным Ю. Н. Потапова, при срывании мыса видели погребения в деревянных долбленных колодах. Затем, по его словам, на мысу была устроена военно-морская часть – станция, где изучали «прохождение сигнала под водой». Станцию закрыли в 1990-х гг. По мнению Ю. Н. Потапова, при строительстве дома военными был выкопан котлован, а грунт с погребениями сброшен в озеро. Он лично под обрывом в воде озера нашел большое количество человеческих костей. Большая часть антропологического материала (череп, крупные кости) были переданы им в местную церковь Знамения для перезахоронения, а малая часть, показанная нам, закопана на склоне мыса. Вместе с частями скелетов Ю. Н. Потаповым под обрывом найдено большое количество погребального инвентаря и артефактов. Часть находок была передана нашей экспедиции. Отдельные находки, оставшиеся в коллекции Ю. Н. Потапова, были нами сфотографированы. В ИИМК РАН передано 60 артефактов: 40 шаровидных пуговиц из медного сплава, 18 обломков нательных крестиков, два проволочных (височных?) кольца. В его коллекции остались многочисленные целые нательные крестики позднего средневековья (XIX в.), монеты XVII–XVIII вв. (серебряные копейки (чешуйки) Михаила Федоровича чеканки 1613–1617 гг. и Василия Шуйского чеканки 1610 г., две полушки 1731 г.), перстень-печатка с изображением птицы, пластинчатый перстень с замкнутыми концами, нательный серебряный медальон с изображением Свяителя Тихона и Богоматери с младенцем XIX в. Несколько в стороне от мыса, в местной купальне Ю. Н. Потаповым найден витой трехпроволочный перстень (рис. 24–29).

Материалы, обнаруженные в озере под мысом, датируются широким периодом – от XI до XIX – начала XX вв. Вероятно, не все они происходят из погребений могильника, но отражают в целом хронологию поселения в д. Красные Горы. Исходя из всех полученных данных, грунтовый могильник на мысу предварительно следует датировать XVI – XVII/XVIII вв.

Красные Горы 2. Жальничный могильник

Жальничный могильник Красные Горы 2 находится на северо-западной окраине д. Красные Горы, в 125 м к северо-западу от оз. Красногорского,

на территории бывшего Красногорского лесничества, выкупленной к настоящему времени в частную собственность. В 1983 г. первой группой ЛОО ЛОИА под руководством В. А. Лапшина были получены сведения от информатора А. Л. Захарова,




Рис. 24. Красные Горы 1. Грунтовый могильник. Фрагменты нательных крестиков (цветной металл)



Рис. 25. Красные Горы 1. Грунтовый могильник. Пуговицы (цветной металл)



Рис. 26. Красные Горы 1. Грунтовый могильник. Пуговицы и проволочные (височные?) кольца (цветной металл)



Рис. 28. Красные Горы 1. Грунтовый могильник. Монеты XVII–XVIII вв. (цветной металл)



Рис. 27. Красные Горы 1. Грунтовый могильник. Нателный крестик и перстни (цветной металл)



Рис. 29. Красные Горы 1. Грунтовый могильник. Нателный медальон с изображением Святителя Тихона (XIX в.) и витой трехпроволочный перстень (цветной металл)

что на территории Красногорского лесничества его дед выпаживал человеческие кости, которые также находили и при строительстве шоссе Толмачево–Осьмино (брали песок у могильника). В результате обследования территории лесничества были выявлены жальничные могильники, сохранившийся на площади 30×30 м. По данным экспедиции, в его южной части зафиксированы три параллельных

ряда каменных оградок, каждый шириной 2 м и длиной от 12 до 18 м, ориентированные по направлению северо-запад–юго-восток. В северном ряду находился камень с выбитым шестиконечным крестом. В северной части форму обкладок проследить не удалось. По мнению В. А. Лапшина, возможно, она была овальной. Экспедицией отмечена местная легенда, связывающая могильник с литвой («литва шла») (Лапшин, 1983а. Л. 10–11; 1983б. № 73. Л. 10–11; № 74, рис. 41; 42). В изданной в 1990 г. В. А. Лапшиным «Археологической карте Ленинградской области» памятник учтен как «Красные Горы-2. Жальничный могильник» (Лапшин, 1990. С. 39, № 286; С. 104, рис. 4).

В 2005 и 2008 гг. в рамках инвентаризации памятников археологии Лужского района могильник осмотрен отрядом ЛОЭ ИИМК под руководством С. А. Семенова, уточнены его топографические привязки и сохранность. Во время обследования 2005 г. также были зафиксированы ряды каменных обкладок и камень с выбитым крестом. Обследованием 2008 г. было установлено, что лесничество более не существует, а его территория приватизирована частным лицом и вместе с памятником огорожена забором (Семенов, 2005; 2008а. Л. 41; 2008б).

В результате обследования 2018 г. установлено, что памятник расположен в лиственной роще на краю песчаной гряды коренного берега озера. Могильник состоит из 25 видимых на поверхности погребальных комплексов с небольшими насыпями. В юго-западной части могильника сосредоточены девять жальничных рядов с насыпью высотой до 0,2–0,3 м, длиной 7,5–20,5 м, шириной 2,6–4,8 м, и остатками каменных оградок, вытянутых параллельно друг другу по направлению северо-запад–юго-восток. На головном камне-стеле погребения из жальничного ряда № 10 выбит шестиконечный крест. В северо-восточной и центральной частях могильника расположены 13 жальничных погребений с еле заметной насыпью и остатками каменных оградок круглой формы диаметром 2–7 м. Два жальника имеют оградки овальной формы размерами 4,5 × 5,7 м и 3,1 × 4,2 м (№ 7, 14), один – оградку прямоугольной формы размерами 1,6 × 3,3 м. По всей территории памятника расположены отдельные камни или скопления камней, в ряде случаев выстраивающиеся в прямые ряды. Вероятно, помимо зафиксированных жальников, на территории могильника сохранились погребения без видимых на поверхности насыпей или сохранившие форму каменных оградок. В южном углу могильника расположена небольшая насыпь № 26 размерами 3,5 × 4 м и высотой до 1 м. Насыпь имеет рыхлую поверхность и, возможно, не относится

к погребальным объектам и появилась вследствие современных хозяйственных работ. Погребальные комплексы не граблены и не повреждены ямами, чему способствует расположение могильника на частной территории за оградой.

Группа памятников у д. Турово в бассейне р. Луги

Здесь обследовано восемь объектов: четыре курганных могильника и два отдельных кургана Турово 6–8, 12–14, два селища Турово 18 и 19.

Турово 6. Курганный могильник

Курганный могильник Турово 6 расположен в 1,9 км к северу от д. Турово, в 0,43 км к юго-западу от р. Луга, на верхней площадке края моренной гряды в сосновом бору. Могильник выявлен в 1989 г. СЗИАЭ ЛГУ под руководством Е. М. Колпакова. Экспедицией были зафиксированы две овальные в плане насыпи размерами 16 × 5 м и 17 × 6 м и высотой 0,5–1 м с ровиками глубиной 0,2 м вдоль длинных сторон. Насыпи повреждены неглубокими ямками. Памятник получил индексацию «Турово-VI» (Колпаков, 1988–1991; 1989. Л. 9). В 2003 г. в рамках инвентаризации памятников археологии Лужского района могильник осмотрен отрядом ЛОЭ ИИМК под руководством С. А. Семенова. В результате обследования было отмечено, что курган 2 (по Колпакову) раскопан, курган № 1 не поврежден. Характеристика насыпи 1 соответствует данным 1989 г. Памятник учтен как «Курганный Турово III» (Семенов, 2003а. Л. 28; 2003б).

В процессе обследования экспедицией ИИМК в 2018 г. установлено, что курган 2 полностью раскопан широкой площадью. Данные об авторстве и дате этих работ отсутствуют. Раскопанная насыпь была впервые зафиксирована в 2003 г. отрядом ЛОЭ ИИМК под руководством С. А. Семенова. Сохранившийся курган 1 расположен в 62,4 м к северо-западу от раскопанного кургана 2 и представляет собой удлиненную в плане валообразную насыпь, вытянутую по направлению север–юг, в начале склона моренной гряды. Размеры насыпи – длина 19,3 м, ширина 7,6 м, высота 0,79–1,06 м. Южный край насыпи несколько более пологий, чем северный. Вдоль длинных западной и восточной сторон прослеживается ровик. В южной части насыпи расположена старая заплывшая яма, размерами 1 × 1 × 0,5 м, зафиксированная еще в 1989 г.

Турово 7. Курганный могильник

Курганный могильник Турово 7 расположен в 2,1 км к северо-востоку от д. Турово, у края коренного берега р. Луги, на моренной гряде в со-

сновом бору. Памятник выявлен в 1989 г. СЗИАЭ ЛГУ под руководством Е. М. Колпакова. Экспедицией были зафиксированы две сегментовидные насыпи, диаметром 6–8 м и высотой 0,3–0,5 м. У кургана № 2 с юго-восточной стороны прослежен ровик глубиной 0,4 м. Памятник получил индексацию «Турово VII» (Колпаков, 1988–1991; 1989. Л. 10). В 2003 г. в рамках инвентаризации памятников археологии Лужского района могильник осмотрен отрядом ЛОЭ ИИМК под руководством С. А. Семенова. В результате обследования было установлено, что в 4 м к юго-западу от кургана № 2 находится третий курган (№ 3) высотой 0,3 м, изначально округлый, диаметром около 7 м, но из-за повреждения дорожкой юго-восточной полы, приобрел размеры 7 × 3,5 м. Характеристика насыпей 1 и 2 соответствует данным 1989 г. Памятник учтен как «Курганная группа Турово VII» (Семенов, 2003а. Л. 28; 2003б; Лапшин, Семенов, 2012. С. 11).

В процессе обследования экспедицией ИИМК в 2018 г. установлено, что могильник состоит из трех насыпей, расположенных друг от друга на расстоянии от 31 м до 4,7 м. Курган 1 – круглая в плане насыпь сегментовидной формы диаметром 7,9 м, высотой до 0,7 м. Ровик не прослеживается. На расстоянии 31 м к северо-западу от кургана 1, с юго-восточной стороны от лесной дороги расположен курган 2. Насыпь кургана удлиненная (подовальная) 14,3 м, шириной до 5,1 м и высотой 0,4–0,8 м, вытянута вдоль дороги по направлению северо-восток–юго-запад. С длинной юго-восточной стороны прослежен ровик. Курган 3 расположен в 4,7 м к юго-западу от кургана 2. Его подовальная насыпь сильно уплотнена и также вытянута вдоль лесной дороги по направлению северо-восток–юго-запад. Размеры: длина 9,3 м, ширина до 3,6 м, высота до 0,4 м.

Турово 8. Курганный могильник

Курганный могильник Турово 8 расположен в 2 км к северо-востоку от д. Турово, на коренном берегу р. Луги, на песчаной моренной гряде в сосновом бору, в 0,16 км к юго-востоку от курганного могильника Турово 7. Памятник выявлен в 1989 г. СЗИАЭ ЛГУ под руководством Е. М. Колпакова. Экспедицией были зафиксированы семь насыпей: два кургана (№ 2 и № 6) удлиненные, размерами 14 × 6 и 18 × 8 м, высотой 0,9–1,1 м, с ровиками глубиной до 0,3 м вдоль длинных сторон; четыре кургана (№ 1, 3, 4, 5) полусферические, диаметром 10–12 м, высотой 1,1–1,6 м, с ровиками до 0,5 м и без них; один курган (№ 7) сегментовидный, диаметром 7 м, высотой 0,3 м, с ровиком 0,1 м с северной стороны. Памятник получил индексацию «Турово VIII» (Колпаков, 1988–1991; 1989. Л. 10).

В 2003 г. в рамках инвентаризации памятников археологии Лужского района памятник осмотрен отрядом ЛОЭ ИИМК под руководством С. А. Семенова. В результате обследования было установлено, что могильник состоит из семи насыпей с характеристиками, соответствующими 1989 г. Курган № 2 поврежден ямой, в курганах № 4 и № 5 – ямы до основания, у кургана № 3 повреждена восточная пола. Учтен как «Курганная группа Турово VIII» (Семенов, 2003а. Л. 28–29; 2003б).

В процессе обследования отрядом ИИМК в 2018 г. установлено, что могильник состоит из девяти насыпей, расположенных друг от друга на расстоянии от 0 м (между курганами № 5 и 6) до 182 м (между крайними курганами № 1 и 7). Могильник вытянут вдоль гребня моренной гряды по направлению северо-восток–юго-запад. Два кургана (№ 2 и 6) удлиненные, размерами 14 × 7 и 19,3 × 7,5 м, высотой 0,71 и 1,07 м, с ровиками глубиной до 0,3 м вдоль длинных сторон; четыре кургана (№ 1, 3, 4, 5) округлые в плане крупные насыпи полусферической формы, диаметром 13,4–9 м, высотой 1–1,9 м, с ровиками до 0,5 м и без них; три кургана (№ 7, 8, 9) – округлые в плане, сегментовидной формы уплощенные насыпи, диаметром 5–7 м, высотой 0,31–0,44 м. У курганов № 2, 3, 4, 5, 6 прослежены ровики. Четыре насыпи (№ 1, 2, 4, 5) повреждены ямами. Центральные части курганов № 4 и 5 уничтожены глубокими ямами, размерами 4 × 3 и 3,5 × 5 м, глубиной 1,2 и 1,6 м (до основания насыпей и ниже). Вершина кургана № 1 повреждена старой заплывшей ямой размерами 0,5 × 0,5 м и глубиной до 0,3 м. У северного края кургана № 2 старая задернованная яма подквадратной формы размерами 1 × 1 м, глубиной до 0,5 м. У кургана № 3 противопожарной траншеей частично повреждено основание восточной полы. На большинстве насыпей растут деревья (рис. 30).

Турово 12. Курганный могильник

Курганный могильник Турово 12 расположен в 2,4 км к северу от д. Турово, в 0,2 км от р. Луга, в 0,48 км к северо-западу от курганного могильника Турово 6, в сосновом бору. В 2003 г. в рамках инвентаризации памятников археологии Лужского района могильник выявлен отрядом ЛОЭ ИИМК под руководством С. А. Семенова. В результате обследования было установлено, что могильник состоит из двух насыпей: круглой и удлиненной. Насыпи без повреждений. Памятник учтен как «Курганная группа Турово-XII». (Семенов, 2003а. Л. 29; 2003б).

В процессе обследования 2018 г. установлено, что могильник состоит из двух насыпей: круглой

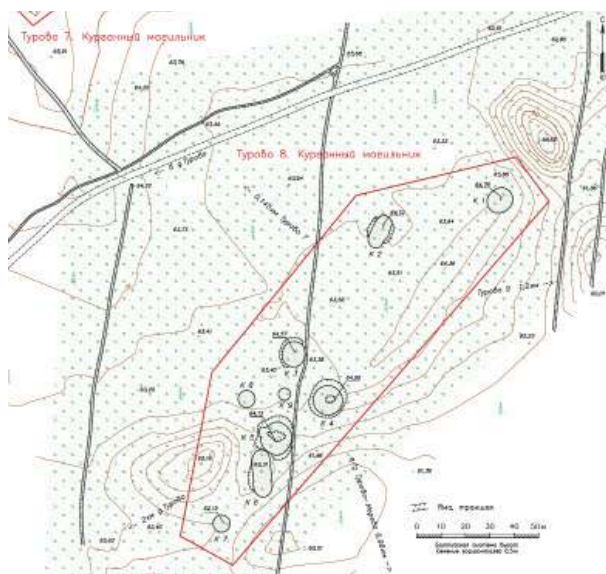


Рис. 30. Турово 8. Курганный могильник.
Топографический план. Съемка ООА ИИМК РАН
07.06.2018

и удлиненной. Курган 1 – круглая в плане, сегментовидной формы насыпь диаметром 10 м, высотой 0,5–0,9 м. С северной стороны фиксируется ровик шириной до 1 м. В 3 м к северо-западу от насыпи 1 расположен второй курган. Курган 2 представляет собой удлиненную насыпь, вытянутую по направлению северо-запад–юго-восток, длиной 12,3 м, шириной до 5,7 м, высотой 0,12–0,4 м. Возможно, насыпь состоит из двух слившихся курганов (или насыпана в два этапа), так как поперек насыпи в центре зафиксирована западина, разделяющая ее на две части. Вдоль длинных сторон фиксируется заплывший ровик. Сохранность насыпей хорошая, грабительские ямы отсутствуют. Вдоль юго-восточной половины кургана 1 проходит противопожарная траншея, вероятно, повредившая заплывший ровик и основание насыпи.

Курганы Турово 13 и 14

Курганы Турово 13 и 14 расположены в 1,8–1,9 км к северо-западу от д. Турово, в 0,5–0,6 км к юго-востоку от р. Луга, на краю песчаной моренной гряды в сосновом бору, на расстоянии 0,1 км друг от друга. Памятники зафиксированы в 2003 г. отрядом ЛОЭ ИИМК под руководством С. А. Семенова в рамках работ по инвентаризации памятников археологии Лужского района. Курган Турово 13 представлял собой подпрямоугольную в плане насыпь размерами 8 × 7 м и высотой 0,6–0,7 м с неглубоким кольцевым ровиком. Памятник учтен как «Одиночный курган Турово-XIII». Курган Турово 14 представлял собой круглую в плане насыпь диаметром 10 м и высотой 0,4 м. На вершине кургана грабительская яма размерами

4 × 1 м. Памятник учтен как «Одиночный курган Турово-XIV» (Семенов, 2003а. Л. 29; 2003б; Лапшин, Семенов, 2012. С. 13).

В процессе обследования 2018 г. установлено, что Турово 13 состоит из одной подовальной в плане, сегментовидной формы насыпи, размерами 7,6 × 6,3 м, высотой до 0,63 м, несколько вытянутой по направлению северо-запад–юго-восток. Первоначально курган мог быть подпрямоугольной формы. Вокруг кургана фиксируется кольцевой ровик, шириной 1–1,5 м. Насыпь без повреждений и грабительских ям.

Курган Турово 14 находится в аварийном состоянии. Около пяти лет назад здесь была произведена вырубка соснового леса, в том числе с самого кургана, а затем посадка молодняка. В настоящее время курган серьезно поврежден несколькими посадочными бороздами, вытянутыми вдоль лесной дороги в направлении запад–восток, частично разъезжен техникой. Курган густо нарастает молодыми соснами и лиственным самосевом. На момент исследования курган представлял собой сильно поврежденную, округлую в плане сегментовидной формы слабозаметную насыпь диаметром около 10 м и высотой до 0,25 м. Ровик не прослежен. В центре фиксируется отмеченная еще в 2003 г. старая заплывшая яма размерами 2,7 × 1,5 м, глубиной 0,2–0,3 м.

Турово 18. Селище (Селище у д. Турово)

Селище расположено в 1,5 км к югу от р. Луга, в 0,6 км к северу от д. Турово, на поле у юго-восточного берега безымянного озера. Памятник открыт в 2000 г. С. Л. Кузьминым, собравшим на поле, расположенном с северной стороны от д. Турово у лесного озера, керамику XII–XVI вв. В 2003 г. в рамках работ по инвентаризации памятников археологии Лужского района селище осмотрено отрядом ЛОЭ ИИМК под руководством С. А. Семенова. Уточнены топографические привязки и сохранность, снят глазомерный план, проведена фотофиксация. Памятник учтен как «Селище Турово IV» (Семенов, 2003а. Л. 26; 2003б).

В результате обследования территории селища 2018 г., в обрыве юго-восточного берега озера на протяжении 41 м зафиксирован выход культурного слоя в виде темно-коричневой гумусированной супеси с большим количеством артефактов. В обрыве берега и по его склону собрано около 30 фрагментов глиняной посуды, в основном так называемой «белостенки» XV–XVII вв., и грубой керамики с дресвой, предположительно XII–XIV вв. На северном краю поля, на расстоянии до 100 м

от берега озера также был собран подъемный материал: керамика, различные железные изделия, в том числе различные современные материалы. Из находок выделяется фрагмент каменного орудия, предположительно – кварцитовый отщеп с концевой ретушью, относящееся к индустрии каменного века (неолита?) (рис. 31).

Для уточнения наличия, мощности и территории распространения культурного слоя были заложены пять шурфов размерами 1×1 м. Во всех шурфах был зафиксирован переотложенный и растащенный распашкой культурный слой с находками древнерусского, позднесредневекового, нового и новейшего времени в виде темно-коричневой гумусированной супеси мощностью 0,20–0,35 м, залегающий сразу под дерном. В шурфе 5, заложенном в 17 м от обреза берега озера, под распашкой над материком зафиксирован мешаный слой материкового песка и гумусированной супеси мощностью 0,15 м. Возможно, это остатки культурного слоя селища. Всего в шурфах и в качестве подъемного материала собрано 49 артефактов: фрагменты глиняной посуды (29 фрагментов), железные кованые гвозди, обломок подковы, железные пластины и др. (шесть находок), обломок пряжки из медного сплава, шлак, кварцитовое орудие.

Исходя из результатов обследования следует констатировать, что нетронутый культурный слой селища сохранился в узкой полосе вдоль обрыва юго-восточного берега озера шириной около 10–20 м. На поле за этой полосой культурный слой не сохранился или переотложен, материал растащен распашкой в юго-восточном направлении, вследствие чего многие фрагменты керамики,

найденные в шурфах и на поверхности сильно окатаны. У южной и юго-восточной границы селища материал исчезает. В целом найденным материалом датируется широкий промежуток времени от XII до XX в., но основную массу керамических находок следует отнести к XII–XVII вв. Утверждать о наличии на этой территории стоянки эпохи каменного века на основании одной переотложенной кварцитовой находки преждевременно. Вся территория селища попала под застройку ИЖС, на поле уже расставлены межевые вешки участков, насыпаны дороги из битого кирпича, установлены столбы ЛЭП, подготовлены для нивелирования поверхности огромные холмы завезенного грунта. Памятник находится под угрозой полного разрушения.

Турово 19. Селище (Селище-2 с КЖМ у д. Турово)

В 2003 г. отрядом ЛОЭ ИИМК под руководством С. А. Семенова на южной окраине д. Турово, «в 50 м к северу от берега оз. Туровское» на частном огороде собраны фрагменты керамики «XII–XVIII вв.(?)». Участок сбора подъемного материала учтен как «Селище Турово VI», произведена фотофиксация и съемка глазомерного плана. От местного населения также были получены сведения о том, что к северо-востоку от территории сбора подъемного материала через грунтовую дорожку к озеру располагался разрушенный к настоящему времени могильник («курганно-жальничный могильник?»). Предполагаемое место могильника было определено с юго-восточной стороны от перекрестка Приозерной улицы и грунтовой дорожки, ведущей к озеру. Место было осмотрено и сфотографировано. Видимых следов разрушенного «могильника» не отмечено. Предполагаемый разрушенный могильник учтен как «Курганно-жальничный могильник Турово V/2» (Семенов, 2003а. Л. 26; 2003б; Лапшин, Семенов, 2012. С.13).

Деревня Турово впервые упоминается в писцовой книге Водской пятины 1500 г. как «селцо Турово над озером над Туровым в Дмитриевском Городенском погосте Новгородского уезда» (Переписная, 1868. С. 228). На Плате генерального межевания конца XVIII в. и топографических картах XIX–XX вв. южная граница деревни располагается вблизи северного берега оз. Туровского. При этом основная деревенская застройка сосредоточена вдоль проходящих через центр деревни дорог Заклинье–Турово–Нелаи и Турово–Шалово, территория же между деревенской застройкой на южной границе деревни и северным берегом озера отводилась под обширные огороды. Кроме того, на перекрестке двух упомянутых путей в центре деревни и на

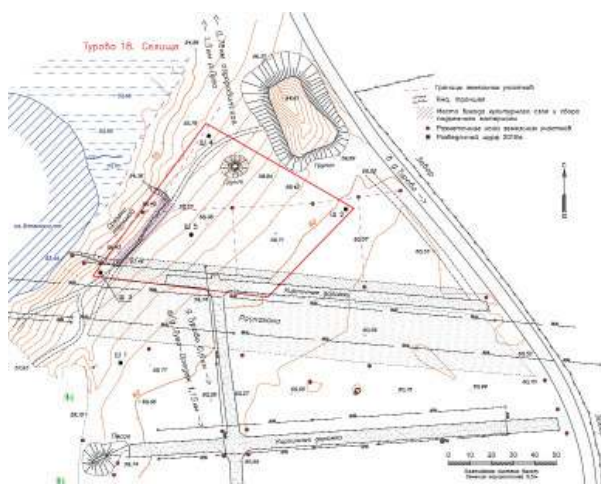


Рис. 31. Турово 18. Селище. Топографический план. Съемка ООА ИИМК РАН 28.05.2018

ее восточной окраине до первой половины XX в. существовали две часовни.

По результатам анализа архивных материалов предполагаемое местоположение объекта «Селище-2 с КЖМ у д. Турово» в ходе полевого обследования 2018 г. локализовано на открытом участке на южной окраине д. Турово, в 60–115 м к северу от оз. Туровское, в 60 м к югу от перекрестка улиц Приозерная и Пионерская, с южной стороны от частной территории дома № 11 по ул. Приозерная. «Курганно-жальничный могильник» по данным 2003 г. находился с юго-восточной стороны от перекрестка ул. Пионерская, ул. Приозерная и грунтовой дорожки к озеру, с восточной стороны от частного участка с домом № 11.

В результате обследования территории «селища» установлено, что оно занимает находящийся в частной собственности, открытый участок заброшенного огорода на склоне коренного берега оз. Туровского. Со слов владельца участка, два или три года назад верхний огородный (почвенный) слой был содран трактором и сдвинут вниз по склону на несколько десятков метров. Для уточнения наличия, мощности и территории распространения культурного слоя на обследуемой площади были заложены два шурфа размерами 1 × 1 м. В шурфе 1, заложенном в верхней (северной) части участка, под дерном зафиксирован частично сохранившийся слой огородной распахши в виде темно-коричневого суглинка мощностью 0,20 м. Под ним залегал перекрывающий материк слой коричневого суглинка мощностью 0,15 м, из которого происходит один мелкий фрагмент грубой деревенской керамики. С этого слоя в материковую светло-коричневую глину была спущена яма глубиной 0,45 м. Яма заполнена перемешанными слоями материковой глины и коричневого суглинка. В ней найдено четыре мелких фрагмента костей животных. В шурфе 2, заложенном в нижней южной части «селища», под дерном зафиксирован мощный перемешанный слой коричневого суглинка толщиной 0,75 м с включением мелкой кирпичной крошки. Вероятно, он сформировался за счет сползшей или сдвинутой сверху распахши или техникой почвы. Из шурфа происходит 18 артефактов: современное бутылочное стекло, шлак, мелкие фрагменты печной обмазки, мелкие фрагменты деревенской грубой глиняной посуды. Из керамического материала следует выделить один очень мелкий фрагмент так называемой «белостенки» — белоглиняной посуды XV–XVII вв. Исходя из полученных результатов следует констатировать, что территория «селища» является хозяйственной зоной, использовавшейся

под деревенские огороды. В верхней, северной части, территории обследования огородный (пахотный) слой частично разрушен, сдвинут вниз. В нижней, южной части, накопившийся и сдвинутый сюда сверху слой перемешан, насыщен современными артефактами.

На основе анализа архивно-библиографических и картографических материалов было установлено, что предполагаемое место разрушенного могильника («курганно-жальничного могильника») в XIX–XX вв. занимала деревенская застройка. В настоящее время на этой территории расположено «Цветочное хозяйство». Возможно, могильник или отдельные захоронения (погост?) могли находиться при часовне, расположенной на противоположной стороне ул. Приозерной. Визуальный осмотр этого места не выявил никаких следов кладбища. На карте 1926 г. у восточной окраины д. Турово указана еще одна часовня, расположенная рядом с крупной насыпью. Возможно, на этом месте и был «курганно-жальничный могильник».

Группа памятников у оз. Нелайское

Здесь обследованы два памятника: курганный могильник Нелай-1 в д. Нелай и отдельный курган Нелай-2 на северо-восточном берегу оз. Нелайское.

Нелай 1. Курганный могильник

Курганный могильник находится в центральной части д. Нелай, в 135 м к югу от оз. Нелайского, на его коренном берегу. Памятник открыт в 1989 г. СЗИАЭ ЛГУ под руководством Е. М. Колпакова. В центральной части д. Нелай, на коренном берегу оз. Нелайского экспедицией были зафиксированы 11 полусферических и сегментовидных насыпей диаметром 3–5,5 м и высотой 0,2–0,8 м, расположенных вокруг деревянной часовни. Один курган (№ 5) полуразрушенный. К югу от курганов отмечены две могилы. Памятник был датирован XI–XIV вв. и учтен как «Курганный могильник Нелай-1» (Колпаков, 1988–1991; 1989. Л. 11).

В 2003 г. в рамках работ по инвентаризации памятников археологии Лужского района памятник обследован отрядом ЛОЭ ИИМК под руководством С. А. Семенова. Было установлено, что восточная часть могильника попала в границы частных владений. Курганы № 5, 6, 9 не сохранились, № 4 и 3 полуразрушены. На момент исследования, могильник состоял из шести целых и двух полуразрушенных насыпей. Со слов местного населения стало известно, что деревянная часовня, располагавшаяся среди насыпей, сгорела. Памятник постоянно подвергается разрушительному воздействию человеческого фактора и находится

в аварийном состоянии. Памятник учтен как «Курганная группа Нелаи I» (Семенов, 2003а. Л. 26; 2003б). В 2014 г. разведкой Лужского отряда ООА ИИМК установлено, что видимые на поверхности курганные насыпи практически полностью уничтожены обустройством подъездных путей к новому частному коттеджному участку на южном берегу оз. Нелайского. От могильника частично сохранились два сильно поврежденных кургана (Материалы, 2014).

В результате обследования 2018 г. в западной части могильника, с восточной стороны от ограды усадьбы А. А. Степанова, фиксируется сильно уплотненная (снивелированная?) насыпь диаметром 3,5 м и высотой около 0,1–0,2 м. Возможно, это остатки курганной насыпи № 6 или 7 по плану 1989 г. В кустах вдоль ограды участка Степанова прослежены еще две или три еле заметных всхолмления, возможно, также являющиеся остатками курганных насыпей. Несмотря на отсутствие остальных курганных насыпей, на территории могильника с большой долей вероятности могли сохраниться подкурганные грунтовые погребения как в пределах частного участка А. А. Степанова, так и на остальной площади, где произведена поверхностная перепланировка без существенного заглубления в почву (рис. 32). По сведениям местного жителя А. А. Степанова, на территории могильника были захоронения советских солдат, отмеченные еще в 1989 г. Е. М. Колпаковым «к югу от курганов». Судьба этих могил неизвестна, возможно, они также находятся на своих местах без поверхностных насыпей (могилки). С учетом вышеизложенного, границы памятника определены по контуру плана курганного могильника Нелаи 1989 г.

Нелаи 2. Курган

Курган Нелаи 2 расположен в 1,2 км к северо-востоку от д. Нелаи, в 0,26 км к северу от оз. Нелайское, в лиственном лесу. В 1989 г. СЗИАЭ ЛГУ под руководством Е. М. Колпакова в 0,2 км к северо-западу от оз. Нелайское на лесной вырубке в смешанном лесу была впервые зафиксирована полусферическая насыпь с уплотненной вершиной высотой 1,3 м, диаметром 10 м (Колпаков, 1988–1991; 1989. Л. 11).

В 2008 г. в рамках работ по инвентаризации памятников археологии Лужского района памятник исследован отрядом ЛОЭ ИИМК под руководством С. А. Семенова. Экспедицией было установлено, что вокруг памятника произведена вырубка леса на большой площади, сам курган в центре поврежден большой грабительской ямой размерами 1,20 × 0,70 м и глубиной 0,90 м. Памятник учтен как

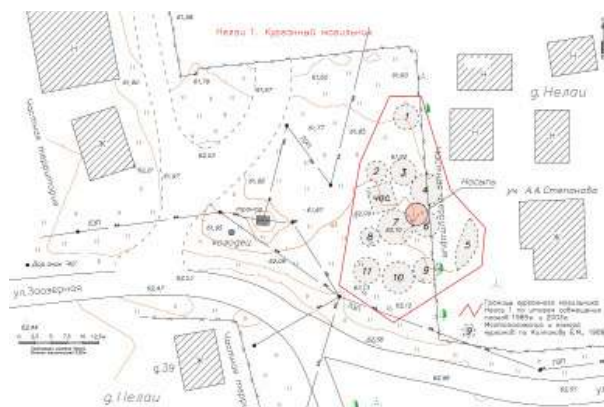


Рис. 32. Нелаи 1. Курганный могильник.
Топографический план с нанесением курганных насыпей, отмеченных на плане Е. М. Колпакова в 1989 г. Съемка ООА ИИМК РАН 23.05.2018

«Одиночный курган Нелаи-2» (Семенов, 2008а. Л. 22, рис. 76–78; 2008б).

По результатам обследования 2018 г. установлено, что курган расположен у края коренного берега оз. Нелайского на старой вырубке, густо зарастающей молодым (10-летним) лиственным лесом. Курган представляет собой круглую в плане полусферическую насыпь с уплотненной вершиной, диаметром 11 м и высотой до 1,4 м. На вершине заплывающая грабительская яма размерами 1,2 × 0,7 м и глубиной до 0,9 м. Ровик не прослеживается, так как вся территория вокруг кургана разъезжена тяжелой техникой при лесозаготовительных работах, произведенных около 10 лет назад. Курган, как и окружающее пространство, густо зарос лиственным молодняком.

Отдельно расположенный памятник у д. Вычелобок на р. Удрайка Вычелобок. Селище

Селище Вычелобок расположено на противоположном от д. Вычелобок правому берегу р. Удрайки, в 84 м к юго-западу от церкви Покрова Пресвятой Богородицы. Деревня Вычелобок впервые упоминается в переписной оброчной книге Вотской пятины 1500 г. как «селцо Вычелопокъ» (Переписная, 1868. С. 208). Селище выявлено во время разведки, проведенной в 1984 г. второй группой ЛОО ЛОИА под руководством Н. И. Платоновой. На «высоком коренном берегу реки» на огородах был зафиксирован культурный слой с фрагментами белоглиняной керамики «XIV–XVII вв.» (Платонова, 1984а. Л. 1; 1984б. № 75. Л. 1, № 76, рис. 2–3). В изданной в 1990 г. В. А. Лапшиным «Археологической карте Ленинградской области» памятник учтен как «Вычелобок. Селище» (Лапшин, 1990. С. 24, № 119).

В результате полевых исследований 2018 г. установлено, что селище Вычелобок занимает небольшой участок заливного луга правого берега р. Удрайки между шоссе и грунтовой дорогой к разрушенному деревянному мосту через реку. С северо-восточной стороны от грунтовой дороги сразу начинается подъем возвышенности, на краю которой построена ц. Покрова Пресвятой Богородицы. Для уточнения наличия, мощности и территории распространения культурного слоя на протяжении всей длины памятника с юго-востока на северо-запад и за его пределами были заложены шесть шурфов размерами 1 × 1 м. В результате в четырех шурфах (№ 1–3, 6) был зафиксирован культурный слой с материалами XV–XX вв. В шурфах № 2, 3, 6 культурный представляет собой переотложенный распашкой и огородами темно-коричневый гумусированный суглинок мощностью 0,25–0,65 м, залегающий сразу под дерном. В шурфе № 1, заложенном в непосредственной близости от берега реки, обнаружен фрагмент угловой стены каменного фундамента, сложенного насухо в один ряд из крупного камня до 0,30 м в сечении. Фундамент заглублен в материк до 1,1 м от современной дневной поверхности. Стена вытянута по оси юго-восток–северо-запад, затем поворачивает на юго-запад. С юго-западной стороны от стены располагался вырытый в материке фундаментный котлован. В нижней части котлована заполнен темно-коричневой супесью (мощностью 0,40 м), которая перекрыта слоем разрушения сооружения в виде слоя битого кирпича и кирпичной крошки (мощностью 0,30 м). Над кирпичным боем залегают почвенный слой коричневой супеси.

На селище было обнаружено 54 находки: зуб свиньи; фрагменты стеклянных изделий, железные изделия (в основном кованые гвозди); изделия из цветного металла, фрагменты фарфоровой и фаянсовой посуды, печная обмазка, фрагменты керамической посуды, изготовленной на гончарном круге. Среди фрагментов керамики выделяется ряд грубых черепков содержащих в тесте в качестве примеси дрсеву, а также белоглиняная керамика XV–XVII вв. – времени первого упоминания д. Вычелобок в Новгородской писцовой книге. В целом найденные артефакты датируются широким временным отрезком от XV до XX в. Не совсем ясна датировка и предназначение обнаруженного в шурфе № 1 каменного фундамента кирпичного сооружения. На таком фундаменте возводили большие и тяжелые постройки. Исходя из размеров (толщина 5,6 см) и качества фрагментов кирпича из заполнения котлована, постройка, предположительно датируется XVIII – первой половиной XIX в.

Культурный слой селища переотложен, так как до недавнего времени здесь находились деревенские огороды, что подтверждается материалами разведки Н. И. Платоновой 1984 г. и информацией, полученной нами от местных жителей. В советское время участок также обрабатывался, о чем свидетельствуют следы глубокой плужной распашки в шурфах.

Группа памятников у оз. Меревское

Здесь обследованы три памятника: курганно-жальничные могильники у д. Запишенье и Заполье 2, курган-жальник Заполье 3.

Запишенье. Курганно-жальничный могильник

Курганно-жальничный могильник расположен в 1,1 км к северу от оз. Меревское, в 0,28 км к юго-западу от д. Запишенье, в смешанном лесу на вершине и склонах моренной гряды, вытянутой вдоль грунтовой дороги по оси северо-запад–юго-восток. Могильник выявлен в 1979 г. Оредежским отрядом СЗАЭ ЛГУ совместно с Ленинградским областным отделением ВООПИиК и Ленинградской областной ГИОП под руководством Ю. М. Лесмана. Экспедицией было зафиксировано около 120 насыпей (Лесман, 1980. С. 18). В 1979 г. государственным инспектором охраны памятников Леноблсполкома В. А. Лапшиным на памятник было оформлено Охранное обязательство для совхоза «Мичуринский». В 1988 г. в целях паспортизации могильник обследован СЗИАЭ ЛГУ под руководством Е. М. Колпакова. В результате работ было зафиксировано 72 полусферические насыпи диаметром 2–5 м, высотой 0,3–1,5 м. В некоторых из них были видны крупные валуны. По данным экспедиции, в южной части могильника располагались кольцевые выкладки из камней. Часть могильника была уничтожена дорогой и карьером. Семь насыпей были повреждены ямами в центре, у двух разрушены восточные полы, одна повреждена траншеей (Колпаков, 1988–1991; 1988. Л. 9–10). Сведения о «памятнике археологии» на месте расположения курганно-жальничного могильника Запишенье также имеются на топографической карте Госгисцентра 2000-х гг. (предположительно, 2001 г.).

В 2004 г. в рамках работ по мониторингу и инвентаризации памятников Лужского района могильник осмотрен отрядом ЛОЭ ИИМК под руководством С. А. Семенова, уточнены его топографические привязки и сохранность. Во время обследования на южной окраине памятника зафиксированы большие ямы (карьеры?), заваленные бытовым мусором и другими отходами. На курганах и в жальничных погребениях отмечены многочисленные следы новых грабительских раско-

пок. В северо-западной части могильника зафиксированы жальничные ряды. Памятник учтен как «Курганно-жальничный могильник у д. Запишень» (Семенов, 2004а. Л. 33; 2004б).

Исследованиями 2018 г. установлено, что могильник по всей площади сильно разрушен многочисленными грабительскими раскопами, ямами, отвалами грунта. Через центральную часть памятника проложена просека ЛЭП, вытянутая по направлению север–юг, разделившая его на две части – северо-западную и юго-восточную. На юго-западном краю юго-восточной части расположен старый карьер. На территории памятника зафиксировано 57 погребальных комплексов – 17 жальников и 40 курганов. Курганы, сконцентрированные в северо-западной половине могильника, представлены круглыми в плане полу-сферическими или сегментовидными насыпями диаметром 1,6–6 м и высотой 0,2–1 м. У многих курганов фиксируются фрагменты каменных обкладок по основанию или отдельные валуны. Жальники расположены в юго-восточной половине памятника и в северо-западном углу северо-западной части могильника и представлены четырьмя жальничными рядами с каменными оградками длиной 4,8–18,6 м, шириной 2,9–3,9 м, вытянутые по оси север–юг, шестью жальниками с оградкой прямоугольной формы размерами 3,3–5,2 × 2,6–3,7 м, шестью жальниками с оградкой квадратной формы размерами 2,1–5,1 × 2,1–4,6 м и жальником с оградкой овальной формы размерами 4,8 × 3,9 м. На просеке ЛЭП и на северо-восточной окраине могильника расположены отдельные группы или выкладки камней. Возможно, они также являются жальниками, не сохранившими четкую форму своих оградок (рис. 33).

Курганно-жальничный могильник Заполье 2 и курган-жальник Заполье 3

Курганно-жальничный могильник Заполье 2 находится в 0,67 км к востоку от д. Заполье, в 0,2 км к северо-востоку от оз. Меревское, на вершине гряды края коренного берега озера, в хвойном лесу. Курган-жальник Заполье 3 расположен в 35 м к востоку от жм Заполье 2 на площадке южного склона гряды. Оба памятника выявлены в 2006 г. отрядом Северо-Западной археологической экспедиции научно-исследовательского института комплексных социальных исследований Санкт-Петербургского Государственного университета (СЗАЭ НИИКСИ СПбГУ) под руководством С. Л. Кузьмина. В результате обследования установлено, что могильник Заполье 2 состоит из пяти визуально выделяемых погребальных комплексов (объектов), вероятно, относящихся к переходному этапу от древнерусских курганов

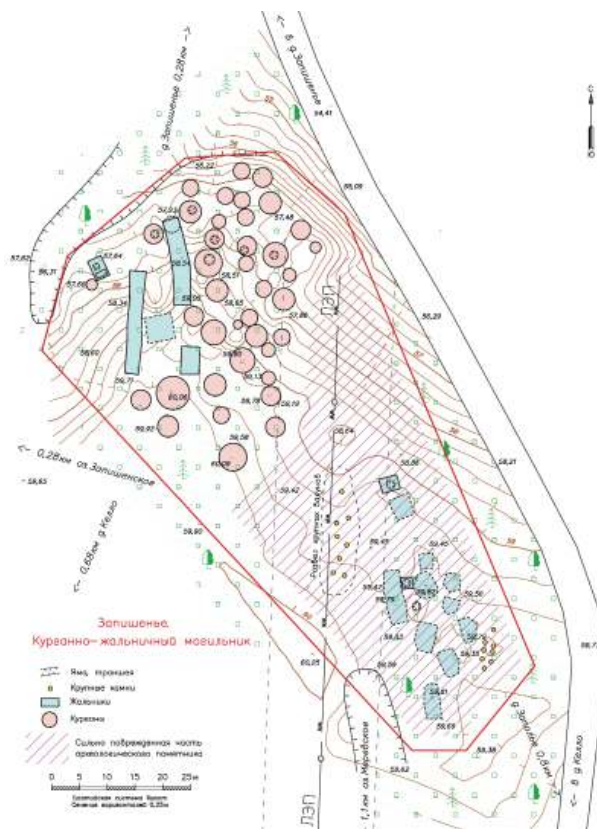


Рис. 33. Запишень. Курганно-жальничный могильник. Топографический план. Съемка ООА ИИМК РАН 25.05.2018

к жальникам. Объекты представляют собой круглые в плане курганы с сильно уплотненной сегментовидной насыпью и остатками кольцевой обкладки (№ 1 и 2) и совсем низкие, почти без насыпи, курганы-жальники с каменными обкладками или уже оградками жальничного типа (№ 3–5). Курганы 1, 2, 5 округлые в плане, диаметром 4–5 м, высотой 0,3–0,9 м. Курганы-жальники 3 и 4 несколько подовальные в плане, размерами 6,5 × 5,5 м и 7,1 × 6,2 м, высотой 0,3–0,5 м и 0,4 м. Между курганами находятся еще две совсем аморфные насыпи, отдельные камни или их скопления, возможно, также относящиеся к погребальным объектам. Курган-жальник 3 поврежден двумя старыми заплывшими ямами.

Курган-жальник Заполье-3 состоит из погребального комплекса (объекта), вероятно, относящегося к переходному этапу от древнерусского кургана к жальнику и представляет собой подовальную в плане, несколько аморфную, сильно уплотненную насыпь с фрагментами каменной кольцевой обкладки по основанию. Размеры кургана-жальника 7,3 × 6,2 м, высота около 0,3–0,4 м. По центру поврежден большой ямой размерами 3,2 × 2,5 м, глубиной до 1 м.

В 2018 г. для уточнения наличия, мощности и территории распространения культурного слоя вдоль берега озера от пруда на протяжении 90 м в северо-восточном направлении были заложены четыре шурфа размерами 1×1 м. В двух шурфах (№ 3 и 4) под почвенным торфянистым слоем зафиксирован культурный слой мощностью 0,15–0,25 м в виде серой гумусированной супеси с включением угольков. Из слоя происходит девять находок: железный гвоздик и восемь фрагментов керамики, из которой три фрагмента печной обмазки и пять от грубой деревенской посуды, изготовленной на гончарном круге. Два фрагмента с дрсевой в стенках могут относиться к древнерусскому времени, один фрагмент, вероятно, относится к позднесредневековой белоглиняной посуде XV–XVII вв., еще два фрагмента к более позднему времени. Следует полагать, что обследованный в 2003 и 2018 гг. участок на низком затапливаемом озером берегу является хозяйственной зоной поселения, расположенного несколько выше, на коренном берегу озера.

Коленцево 1. Селище

Селище находится в 0,7 км к юго-западу от д. Коленцево, с северо-восточной стороны от частной базы отдыха «Хутор Верхутино» (бывшая база отдыха «Пескари» – территория бывшей усадьбы Живописная и деревни Верхутино), на краю северо-западного коренного берега оз. Поддубское, на высоте 16,2–24,2 м от уровня воды. Памятник выявлен в 2003 г. отрядом ЛОЭ ИИМК под руководством С. А. Семенова в рамках работ по мониторингу и инвентаризации памятников археологии Лужского района. На участке пашни площадью 90×70 м была собрана круговая керамика XIV–XIX вв. На северной окраине селища был заложен разведочный шурф размерами 1×1 м, показавший следующую стратиграфию: 1) культурный слой – серый пахотный гумусированный слой мощностью 0,25 м; 2) материк – желтая супесь со следами распашки. В культурном слое шурфа найдены шесть фрагментов круговой керамики XIV–XIX вв. и небольшой фрагмент оплавленного железа. Памятнику была присвоена индексация «Селище Коленцево I» (Семенов, 2003а. Л. 38; 2003б; Лапшин, Семенов, 2012. С. 15).

В результате обследования территории селища в 2018 г. на ее северо-восточной границе на краю оврага найдены руины каменного дома размерами $9,2 \times 8,8$ м. От постройки сохранились фрагменты фундамента, сложенного в 1–3 ряда из крупных камней и валунов размерами 0,50–0,60 м в сечении. Во внутреннем пространстве фундамента находятся обломки кирпичей шириной 12 см и

толщиной 6,5 см. Постройку следует датировать XIX – началом XX в.

Для уточнения наличия, мощности и территории распространения культурного слоя вдоль берега озера от оврага до базы отдыха были заложены пять шурфов размерами 1×1 м. В четырех шурфах (№ 2–5) сразу под почвенным слоем с дерном был зафиксирован переотложенный распашкой культурный слой в виде коричневой гумусированной супеси мощностью 0,20–0,30 м с находками древнерусского, позднесредневекового, нового и новейшего времени. В шурфах 3 и 4 под распашкой зафиксирован первичный культурный слой в виде сильно гумусированной темно-коричневой супеси мощностью 0,10 м, залегающий над материком. Из этого слоя происходят находки более раннего времени, в том числе фрагмент лепной(?) керамики (по описи № 15). Всего в шурфах и в качестве подъемного материала найден 31 артефакт: фрагменты глиняной посуды, печной обмазки, железные кованые гвозди, шлак, обломок каменного оселка, две монеты начала XX в. и XIX в., перстень из цветного металла, сережка с камнями, фигурная накладка и дверная скоба (рис. 36). Территория селища находится в частном владении.

Отдельно расположенный памятник у оз. Раковическое и д. Калгановка Калгановка 1. Курганный могильник

Памятник расположен в 0,9 км к западу от д. Калгановка, в 22 м к юго-востоку от автомобильной дороги к д. Ильжо, в сосновом бору на песчаной (моренной) гряде. В 2003 г. отрядом ЛОЭ ИИМК под руководством С. А. Семенова к юго-востоку от дороги Киевское шоссе – Смерди были зафиксированы две насыпи. По данным экспедиции насыпь № 1 диаметром 16 м имела высоту 2 м, в центре повреждена ямой размерами 5×6 м, глубиной 1,5 м. Насыпь № 2 имела длину 7,5 м, ширину 4,5 м, высоту 0,2–0,3 м. Ее северо-восточный край разрушен противопожарной траншеей. В 2004 и 2008 гг. этим же отрядом проводился мониторинг памятника (Семенов, 2003а. Л. 22–23; 2003б; Лапшин, Семенов, 2012. С. 15). В 2014 г. насыпи обследованы



Рис. 36. Коленцево 1. Селище. Перстень (цветной металл) из шурфа 3

отрядом ООА ИИМК во время разведки по трассе проектируемой ЛЭП с юго-восточной стороны от памятника (Материалы, 2014).

В результате обследования 2018 г. установлено, что памятник состоит из двух курганов. Курган 1 – крупная сопкообразная насыпь, несколько подовальная в плане, размерами 21 × 17 м, высотой до 2,35 м. С северо-западной и юго-восточной сторон прослеживается ровик шириной до 4 м и глубиной около 0,30 м с перемычками. Центр насыпи разрушен ямой размерами 7,5 × 7,5 м, глубиной до 1,5 м. Основание юго-западной полы повреждено противопожарной траншеей. По склонам насыпи растут крупные сосны, молодые ели, кустарник. Курган 2 – небольшая, подовальная в плане насыпь, размерами 7 × 5 м, высотой до 0,35 м, вытянутая по оси северо-восток–юго-запад.

Группа памятников на р. Тесова у д. Заполье

Здесь обследованы два памятника: курганный могильник Заполье 1 и селище Заполье 2.

Заполье 1. Курганный могильник

Курганный могильник Заполье-1 находится в 0,2 км к северо-западу от д. Заполье Ям-Тесовского сельского поселения, на вершине мыса, образованного при впадении р. Тесовой в р. Рыденка, к северо-востоку от церкви Св. Климента, на территории кладбища Климентовского погоста. В 1500 г. Климентовский Тесовский погост впервые упоминается в новгородских писцовых книгах (Переписная, 1868. С. 67; Селин, 2002. С. 284). В межевых книгах 1578–1586 гг. впервые упомянуты курганы и кладбище погоста: «...прямо к кладу и к курганом...» (Селин, 2003. С. 485 (Приложение 2); 2008. С. 343). Под 1629 г. в выписи из писцовых книг на кладбище погоста упомянуты «курганы» и каменный крест (Селин, 1996. С. 14).

В 1878 г. к северо-востоку от церкви Климента священник, секретарь Новгородского статистического комитета Н. Г. Богословский зафиксировал 12 курганов, обложенных камнем: два кургана высотой до 3,6 м, диаметром до 14,9 м и 10 курганов высотой до 2 м, диаметром до 6 м. Две насыпи Н. Г. Богословским были раскопаны. В «большом кургане» сразу под дерном обнаружена могила в виде камеры, крышка и стенки которой состояли из плит на фундаменте из булыжника. Дно могилы было грунтовое без плиты или камня. В могиле, заполненной землей, в ее западной части, обнаружены семь черепов, а также кости скелетов, поломанные и перемешанные, вероятно грабительскими раскопками. В головах были найдены черепки двух горшков и две медные

бляшки от конского убора, а в ногах один целый и один малый горшок с отбитым краем. В середине могилы найдена западноевропейская («ганзейская» по определению Н. Г. Богословского) монета XIII–XIV вв. Во втором исследованном кургане меньших размеров обнаружен только «столб» в центре, сложенный из плиты и булыжника высотой около 1,43 м. По сведениям Н. Г. Богословского, местные жители называют эти курганы Шведскими. Сам же исследователь предположил, что это могилы новгородцев, павших в бою с Ливонцами в XIII или XIV в. (Богословский, 1878–1879. С. 205; Спицын, 1897. С. 245). Сведения о 12 насыпях Климентовского погоста и раскопках Н. Г. Богословского включены в указатель И. С. Романцева 1911 г. (Романцев, 1911. С. 59–60).

В мае 1924 г. А. А. Спицын заказал открытый лист на раскопки курганов, но исследования произведены не были. В том же году он представил в комиссию по нумизматике фрисландский динарий Бруно III, чеканенный в Доккуме в 1038–1057 гг., найденный в одном из курганов Климентовского погоста местным крестьянином (О монете, 1924. Л. 45–45 об.; 1925. Л. 7 об.; Лесман, 1995. С. 80; Селин, 2002. С. 285). В 1920-х гг. курганы у д. Заполье раскапывал археолог-любитель, землемер из г. Луги В. Н. Сергеев (Шульц, Гроздилов, 1927).

В 1928 г. сотрудником (хранителем) Этнографического отдела Русского музея С. А. Теплоуховым к северо-западу от церкви Климента, в 80 м к северо-западу от кладбища, на мысу была зафиксирована вторая часть могильника, состоящая из 26 курганов высотой 0,5–4 м и диаметром 2–4 м с кольцевыми обкладками из камней по основанию. Восемь курганов могильника исследователем были раскопаны. Во всех насыпях обнаружены погребения по обряду ингумации, содержавшие мужские, женские и детские захоронения. В шести курганах (1, 3, 5–8 по нумерации С. А. Теплоухова) под насыпью находились грунтовые погребения в ямах прямоугольной формы длиной 1,85–3 м, шириной 0,7–2 м и глубиной 0,2–0,65 м, вытянутых по направлению восток–запад. В них находились плохо сохранившиеся костяки в вытянутом положении на спине, ориентированные головой на запад или северо-запад. В кургане № 1 могильная яма была обрамлена по верхнему краю камнями, в кургане № 8 длинные стенки могилы были выложены изнутри каменными плитами. В кургане № 1 умерший, вероятно, был укрыт берестой; в кургане № 3 раздавленный череп лежал на камне; в кургане № 5 погребенный, возможно, находился в деревянной «гробнице» длиной 2,08 м и шириной 0,75–0,6 м, его череп был разрушен и лежал на

каменной плитке; в кургане № 8 захороненный был обернут в органическую материю. В насыпи кургана № 6 зафиксировано подзахоронение – костяк ребенка, а в грунтовой могильной яме – семейное погребение мужчины, женщины и ребенка. В кургане № 1 рядом с погребением взрослого находились кости ребенка. В кургане № 2 грунтовая могильная яма отсутствует, но в насыпи найдены кости ребенка. В кургане № 4 захоронение находилось под насыпью на уровне погребенной почвы в каменной оградке, расположенной с трех сторон. Длина оградки составила 2 м, ширина – 1 м. В оградке на грунте, в вытянутом положении на спине находился костяк мужчины, ориентированный головой на юго-запад. Раздавленный череп лежал на плите. Рядом с погребением находилось каменное сооружение размерами 2 × 1 м, состоящее из груды камней, перекрытых сверху каменными плитами. Большинству погребений сопутствовал погребальный инвентарь. Мужские захоронения сопровождали железные ножи, кресало, медная пряжка, железная дужка, кольца, железная секира (топор), глиняная посуда. Женский набор вещей традиционно богаче и состоял из височных ромбо-щитковых и проволочных колец, подвески в виде уточки, лунниц, трапецевидных подвесок, медных браслетов и перстней, стеклянных, каменных и металлических бус, бисера, медных бубенчиков, глиняной посуды, амулета из астрагала бобра. В кургане № 5 женское погребение сопровождали конопляные зерна. В насыпях курганов также зафиксированы различные находки: железный нож, ключ, гвозди, фрагменты керамики, шлаки, кости животных. По находкам курганы датируются XI–XIII вв. (Теплоухов, 1928).

На следующий год С. А. Теплоухов обращается в ГАИМК за разрешением на продолжение раскопок «в Оредежском районе в Лужском округе» в 1929 г. ГАИМК, рассмотрев отчет исследователя за 1928 г., обратилась в Главнауку с просьбой о выдаче Открытого листа Теплоухову на «право производства раскопок в указанном районе» (Теплоухов, 1929). Проводились ли С. А. Теплоуховым полевые работы, осталось неизвестным. В опубликованной в 1995 г. статье Ю. М. Лесмана «Древнерусский Тесов» дана хронология каждого из восьми курганов, раскопанных С. А. Теплоуховым в 1928 г., и датировка всех курганов в целом серединой – третьей четвертью XII в. (Лесман, 1995. С. 80–81).

В 1979 г. памятник обследован Ю. М. Лесманом, зафиксировавшим к северо-востоку от церкви 12 насыпей высотой 0,3–2 м и диаметром 6–10 м.

Вторая часть могильника, расположенная к северо-западу от церкви Климента, по его данным уничтожена в 1975 г. (Лесман, 1979; 1980. С. 19; 1995. С. 80). В 1989 г. могильник, в целях паспортизации, обследован СЗИАЭ ЛГУ под руководством Е. М. Колпакова. Экспедицией зафиксированы 12 насыпей, из которых № 6 и 12 были почти полностью разрушены, а в курганах № 1 и 5 устроены могилы (Колпаков, 1989. Л. 4–5; 1988–1991). В изданной в 1990 г. В. А. Лапшиным «Археологической карте Ленинградской области» памятник учтен как «Заполье-1 (Климентовский погост). Курганный могильник» (Лапшин, 1990. С. 13, № 22).

В 2003 и 2008 гг. могильник, в рамках работ по мониторингу и инвентаризации памятников Лужского района, осмотрен отрядом ЛОЭ ИИМК под руководством С. А. Семенова, уточнены его топографические привязки и сохранность. С восточной и северо-восточной стороны от церкви на территории современного кладбища были зафиксированы 10 курганов и остатки двух насыпей (Семенов, 2003б; 2008б).

В процессе обследования 2018 г. установлено, что памятник состоит из 13 курганных насыпей: 12 круглых в плане полусферических курганов диаметром 4,8–10,3 м и высотой 0,5 м (№ 1–3, 5–7, 9–11, 13–15) и удлиненного, овального в плане, кургана № 4 размерами 9,1 × 4,8 м и высотой 0,5 м. Вокруг насыпей № 2 и 4 отмечены остатки каменного венца по основанию. Все кладбище и сами насыпи густо заросли деревьями и кустарником. В тело курганов № 1 и 10 впущены современные могилы. Большинство насыпей засыпаны мусором, полы повреждены дорожками или вплотную расположенными/врезанными современными погребениями. Курганы № 8 и 12 по нумерации Лесмана-Колпакова не сохранились. Сохранность объекта аварийная (рис. 37).

Заполье 2. Селище

Селище Заполье 2 расположено в 0,24 км к западу от д. Заполье Ям-Тесовского сельского поселения, на мысу образованном при впадении р. Тесовой в р. Рыденка, на высоте 12 м над уровнем воды, на поле, в 70 м к юго-западу от церкви Св. Климента (рис. 37). В 1979 г. у д. Заполье на территории погоста к юго-западу от церкви Св. Климента и старого кладбища Ю. М. Лесманом выявлено селище, значительная часть которого к тому времени была уничтожена карьером. При зачистке стенки карьера им были обнаружены остатки постройки и гончарная древнерусская керамика XI–XIII вв. Мощност культурного слоя в обресе

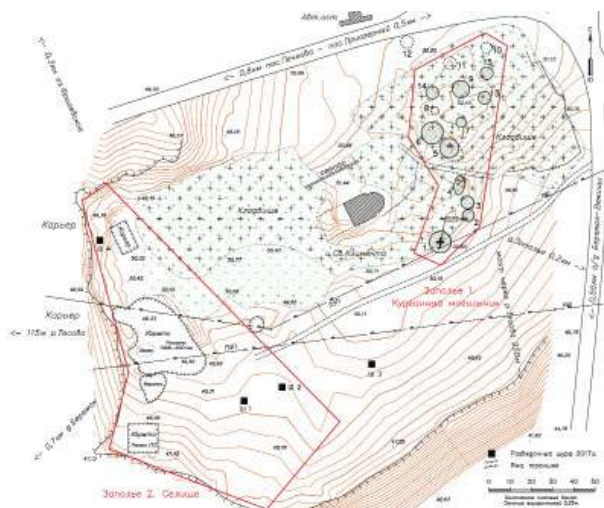


Рис. 37. Заполье 1. Курганный могильник и Заполье 2. Селище. Топографический план. Съемка ООА ИИМК РАН 28.06.2017 г. и 22.05.2018

карьера составила 0,2–0,6 м, размеры памятника определены как 120 × 70 м. Исследователь данное поселение соотнес с известным по письменным источникам древнерусским Тесовым. Ю. М. Лесман полагал, что «упоминаемый в летописи населенный пункт – центр плотно заселенного плодородного района расположен на месте пересечения идущей из Новгорода дороги с водной магистралью и представлен всего лишь неукрепленным и сравнительно небольшим (не более 1,5–2 га) поселением»: «Город не появился ни в XI, ни в XIII в., ни позже» (Лесман, 1979; 1980. С. 19; 1995).

Впервые Тесово упоминается в русских летописях под 1233 и 1240 гг. в связи с захватом его немецкими рыцарями: «В то же лето изгониша Немцы Кюрила Синкиница в Тесве, и ведоша и в Медвежю голову; и сиде окован...»; «Тои же зимы придоша Немцы на Водь с Чудью, и повоеваша и дань на них взложиша, а город учиниша в Копорьи погосте. И не то бысть зло, но и Тесов взяша, и за 30 верст до Новагорода ганяшася, гость биюче; а семо Лугу и до Сабля» (Новгородская первая летопись, 1950. С. 72, 78). Под 1400–1401 (6909) гг. Тесово упоминается в западнорусской Евреиновой летописи: «Того ж году в Новегороде и на Москве и в Ладоге и в Порхове и в Тесове и в Торжку и во Твери и в Дмитрове и по всем Руским волостем было поветрие велми велико» (Евреиновский, 1907. С. 392). В 1500 г. в новгородских писцовых книгах впервые упомянут Климентовский Тесовский погост, являвшийся центром Дворцовой волости Тесово и церковь Св. Климента. Волость, в основном, состояла из бывших владений новгородского вла-

дыки (архиепископа), конфискованных Иваном III и отписанных на себя (Переписная, 1868. С. 67, 81; Селин, 2002. С. 284, 286).

Н. М. Карамзин в своем труде «История государства Российского» локализовал Тесов где-то на границе с Эстонией: «Между тѣмъ Нѣмцы вступили въ область Новгородскую, обложили данію Вожанъ и построили крѣпость на берегу Финскаго залива, въ Копорѣ, чтобы утвердить свое господство въ нынѣшнемъ Ораніенбаумскомъ Уѣздѣ; взяли на границахъ Эстоніи Россійскій городокъ Тесовъ, и грабили нашихъ купцевъ верстъ за 30 до Новагорода, гдѣ чиновники дремали или тратили время въ личныхъ ссорахъ» (Карамзин, 1842. С. 19).

Возможно, памятник был отмечен на карте польского археолога-слависта З. Ходаковского (совершившего «Ученое путешествие» по «Северной Руси» в 1820–1821 гг.), изданной после его смерти М. П. Погодиным в 1871 г. и названной «Указание (обозрение) Славянского Городства в Северо-западной части России по первому опыту в 1822 г. Ходаковского» (Погодин, 1871. Л. 4, список рисунков: с. 1, пункт 10). З. Д. Ходаковский в статье «Пути сообщения в Древней России», поправляя Н. М. Карамзина, отмечает, что Тесовско-Климентовский погост, «который упоминается в 1240 г.» (т.е. ставя знак равенства между летописным Тесовым и погостом. – *Прим. авт.*), находится «в Новгородском уезде» (Ходаковский, 1837. С. 18).

А. Н. Насонов в изданной в 1951 г. книге «Русская земля и образование территории древнерусского государства: Историко-географическое исследование» географически соотнес территорию «Климецко Тесовского погоста» с летописным Тесовым (Насонов, 1951. С. 121). Памятник как «Тесовский погост» включен в указатель к карте поселений Северо-Западной Руси X–XIII вв., изданный в 1956 г. А. В. Успенской и М. В. Фехнер (Успенская, Фехнер, 1956. С. 153, рис. 19а).

В 1989 г. селище в целях паспортизации было обследовано СЗИАЭ ЛГУ под руководством Е. М. Колпакова, снят инструментальный план (Колпаков, 1988–1991; 1989. Л. 4, рис.9). В изданной в 1990 г. В. А. Лапшиным «Археологической карте Ленинградской области» памятник учтен как «Заполье-2. Селище» (Лапшин, 1990. С. 13, № 23). В 1998 г. Инспекцией по охране и использованию памятников истории и культуры Ленинградской области памятник зарегистрирован как вновь выявленный объект культурного (археологического) наследия «Поселение, XI–XIV вв.» (Акт регистрации №12-8 от 7 мая 1998 г.).

В 1998–1999 гг. на памятнике проведены раскопки Тесовским отрядом Северо-Западной экспедиции Российского научно-исследовательского Института культурного и природного наследия под руководством А. А. Селина. В 1998 г. была вскрыта площадь 136 кв. м, в 1999 г. – 96 кв. м. Раскопки выявили, что весь культурный слой мощностью 0,25–0,40 м распахан, что исключило стратификацию памятника. Основную массу находок составили железные предметы и гвозди позднейшего происхождения, предметы из жилого строения XIX в. К средневековым древностям относятся находки фрагмента ромбо-щиткового височного кольца, хрустальной многогранной бусины, двух бронебойных наконечников стрел XIII в., детской свистульки из белоглиняного теста, фигурки птицы из рога, медвежьего клыка-амулета, трех ножей, ледоходного шипа. В материковых ямах обнаружены костяной гребень и футляр к нему с циркульным орнаментом, датирующиеся XI в. Из древностей раннего средневековья были найдены бронзовая накладка на кожаное изделие, датируемое не позднее X в., две глазчатые бусины, рубленый бисер, пронизка желтого стекла рубежа X–XI вв. Отдельную категорию находок составили предметы личного благочестия – четыре нательных креста XIV–XVII вв. На поселении также представлен непрерывный ряд керамического материала, от лепной керамики рубежа I–II тыс. до позднесредневековой XVII–XVIII вв. Результаты работ показали, что поселение возникло в X–XI вв. (Селин и др., 2001. С. 36–46; Селин, Антипов, 2001. С. 39).

В 2000–2001 гг. Тесовским отрядом Северо-Западной археологической экспедиции Центра «Петроскандика» при НИИКСИ СПбГУ под руководством А. А. Селина были продолжены археологические исследования на поселении. Работы проводились к востоку от раскопа 1999 г. На обоих участках вдоль южного склона холма была выявлена подрезка материка, каменная вымостка с рядом столбовых ям, забутованных камнями, вероятно, для укрепления плетня XIX в. В черном пахотном слое помимо материалов позднего времени были встречены средневековая бронзовая подвеска-бубенчик, соединенная цепочкой с клыком, фрагмент желтой мозаичной бусины (980–1096 гг.), костяной гребень, шиферное пряслице, кочедык, полностью сохранившийся тигель, бронзовая накладка, железная пряжка, четыре железных ножа, датирующиеся в диапазоне от конца I тыс. н. э. до XIV–XV вв. Также обнаружено около 5000 тысяч фрагментов керамики. Лепная и раннегончарная керамика представлена единичными фрагментами. Наибольшее количество составляет серо-бежевая гончарная керамика. В яме 19 обнаружен комплекс

древнерусской керамики за исключением пяти фрагментов белостенной. Также впервые на селище встречено несколько фрагментов одного донца с клеймом. Osteологический материал представлен костями домашних животных, птиц, рыб, а также костями бобра.

За четыре года археологических работ СЗАЭ на памятнике было исследовано 420 кв. м, преимущественно в разрушающейся юго-западной части. Было установлено, что памятник почти полностью распахан в XVIII–XX вв., а основной исследованный участок был занят жилой зоной XI–XII вв. Локализация Тесова XIII–XVII вв. остается открытой. На основании археологических раскопок и исследования письменных источников А. А. Селиным был сделан ряд выводов. По его мнению, представляется убедительным предложенное Ю. М. Лесманом соотношение центра Тесовского погоста и дворцовой Тесовской волости с поселением Заполье-2 у д. Заполье. Однако Тесов, первоначально был, видимо, укрепленным городком. Город возникает в середине X в., когда функции локального центра переносятся с укрепленного поселения – городища у д. Надбелье – на 12 км к востоку, сюда, в район Климентовского Тесовского погоста. После 1240 г. необходимость в укреплениях Тесова, вероятно, отпадает, так как его функции порубежной крепости переносятся в Копорье. На рубеже XIV–XV вв. это уже село Тесово, но, согласно Евреиновской летописи, не рядовое, а центр Тесовского погоста. В XV в. с. Тесово принадлежит новгородскому архиепископу, а храм Св. Климента является приходским центром для всей Тесовской волости. С конца XV в. до 1648 г. поселение в составе Дворцовых (государевых) земель, затем опять возвращено во владения новгородского митрополита (Селин, Магола, 2001; Селин и др., 2001; Селин, 2002; Магола, Селин, 2002; Селин, 2008. С. 333–350, рис. 2, 3; Селин и др., <http://www.nwae.spb.ru/?1-1007>).

В 2003 и 2008 гг. селище осмотрено отрядом ЛОЭ ИИМК под руководством С. А. Семенова в рамках работ по мониторингу и инвентаризации памятников Лужского района, уточнены топографические привязки и сохранность (Семенов, 2003а. Л. 41, рис. 243; 2003б; 2008а. Л. 15; 2008б).

В 2017 г. экспедицией ИИМК РАН на памятнике, учтенном как «Поселение, XI–XIV вв.», выполнен комплекс работ в рамках проведения историко-культурной экспертизы ОАН Ленинградской области: произведен осмотр, фотофиксация, выполнена топографическая съемка плана. Для проверки наличия, мощности и территории рас-

пространения культурного слоя для определения границ археологического объекта заложены четыре шурфа размерами 1 × 1 м. В трех шурфах (№ 1, 2, 4) зафиксирован культурный слой, насыщенный артефактами рубежа X–XIX вв. В шурфе № 1 найдено 14 фрагментов керамики (в том числе раннегончарной), кость, фрагмент кварца, в шурфе № 2 – 14 фрагментов керамики (в том числе раннегончарной), кость, в шурфе № 4 – 24 фрагмента керамики (в том числе раннегончарной), две кости, кварц, глиняная обмазка. Всего в указанных шурфах найдено 62 артефакта. В шурфе № 3, расположенном в 40 м к востоку от шурфа № 2, зафиксировано всего два мелких окатанных фрагмента керамики, что указывает на тенденцию истощения культурного слоя в восточном направлении. Было установлено, что культурный слой памятника представляет собой темно-коричневую гумусированную супесь, поврежденную и перемешанную распашкой XVIII–XX вв. У края карьера и на склонах поля культурный слой приобретает черный насыщенный цвет. Мощность слоя достигает 0,4–0,6 м. Во время исследований 2017 г. на месте раскопок 1998–2001 гг. обнаружена средневековая бронзовая накладка на кожу с изображением коня или «барса» (рис. 38). Границы памятника были установлены исходя из рельефа местности, результатов шурфовки и историографических данных (Соловьева, 2017а).



Рис. 38. Заполье 2. Селище. Накладка с изображением коня или «барса» (цветной металл)

В процессе исследования 2018 г. на памятнике был произведен визуальный осмотр, поиск подъемного материала, составлено общее текстовое описание ландшафтной ситуации и технического состояния, произведена фотографическая фиксация и дополнительные работы по уточнению инструментальной топографической съемки плана местности, выполненного экспедицией ИИМК в 2017 г. Установлено, что данный памятник в списках Комитета по культуре Ленинградской области числится как два различных выявленных объекта археологического наследия «Поселение, XI–XIV вв.» и «Селище Заполье-2».

Источники и литература

- Акт № 4-16 регистрации вновь выявленных объектов Всеволожского района, представляющих историческую, научную, художественную или иную культурную ценность. 31 марта 2000 г. // Архив Департамента государственной охраны, сохранения и использования объектов культурного наследия Комитета по культуре Ленинградской области.
- Акт № 12-8 регистрации вновь выявленных объектов Лужского района, представляющих историческую, научную, художественную или иную культурную ценность. 7 мая 1998 г. // Архив Департамента государственной охраны, сохранения и использования объектов культурного наследия Комитета по культуре Ленинградской области.
- Акт № 70Д регистрации вновь выявленных объектов на территории Бокситогорского, Всеволожского и Кировского муниципальных районов, представляющих историческую, научную, художественную или иную культурную ценность (объекты археологии). 28 декабря 2007 г. // Архив Департамента государственной охраны, сохранения и использования объектов культурного наследия Комитета по культуре Ленинградской области.
- Акт № 77Д регистрации вновь выявленных объектов на территории Ленинградской области представляющих историческую, научную, художественную или иную культурную ценность (объекты археологии). 30 декабря 2008 г. // Архив Департамента государственной охраны, сохранения и использования объектов культурного наследия Комитета по культуре Ленинградской области.
- Андряшев А. М., 1912. Материалы по исторической географии Новгородской земли. Шелонская пятинка по писцовым книгам 1498–1576 гг. I. Списки селений. СПб.
- Бельский С. В., 2017а. Производственный отчет об археологическом обследовании проектируемого объекта «Газопровод – отвод к г. Приозерску, Ленинградская обл.». МАЭ РАН. СПб. // Шуньгина С. Ю. Акт по результатам государственной историко-культурной экспертизы документации, обосновывающей меры по обеспечению сохранности выявленных объектов культурного наследия «Группа каменных сложенных Роцинское 1» и «Группа каменных сложенных

- Торфяное 2» при проведении земляных, мелиоративных и (или) хозяйственных работ, предусмотренных статьей 25 Лесного кодекса РФ работ по использованию лесов и иных работ в зоне проектирования объекта «Газопровод–отвод к г. Приозерску, Ленинградская обл.» в границах территории выявленного объекта и на земельном участке, непосредственно связанном с земельным участком в границах территории выявленного объекта культурного наследия. СПб.
- Бельский С. В., 2017б. Археологические изыскания. Линейная часть (Раздел 7). Мероприятия по обеспечению сохранности объектов культурного наследия на территории Ленинградской области (Ч. 5) // Развитие газотранспортных мощностей ЕСГ Северо-Западного региона, участок Грязовец–КС Славянская. Отчетная документация по результатам инженерных изысканий. Раздел 7. Часть 5. ООО НИЦ «Актуальная археология». СПб.
- Богословский Н. Г., 1878–1879. Раскопка курганов в Тесове, вблизи границы Лужского уезда Петербургской губернии, в 75 верстах от Новгорода // ИОЛЕАЭ. М. Т. 31.
- Васильев Ст. А., 2016а. Отчет о проведении работ по историко-культурной экспертизе объектов археологического наследия Ленинградской области в 2016 г. Том XXIX. Гришино 1. Группа каменных куч. СПб.
- Васильев Ст. А., 2016б. Отчет о проведении работ по историко-культурной экспертизе объектов археологического наследия Ленинградской области в 2016 г. Том XXX. Гришино 2. Два камня-чашечника. СПб.
- Васильев Ст. А., 2016в. Отчет о проведении полевого археологического обследования с целью актуализации сведений и уточнения границ территорий объектов археологического наследия во Всеволожском, Ломоносовском и Тосненском районах Ленинградской области в 2014 г. СПб.
- Виноградов А. В., 1971. Разведка бассейна реки Сабы отрядом Ленинградского Дворца пионеров // Материалы Санкт-Петербургского Дворца Творчества Юных (Ленинградского Дворца Пионеров).
- Гамченко С. С., 1913. Исследование курганов уд. Сытенки, на левом берегу р. Луги в 1908 г. // ЗОРСА. Т. 9.
- Глазов В. Н., 1899. О раскопках В. Н. Глазова в 1899 г. в Гдовском у. Список памятников // Архив ИИМК РАН. Ф. 1. Оп. 1. № 50 (Дело ИАК по ходатайству В. Н. Глазова о разрешении ему производства раскопок в Гдовском уезде С.-Петербургской губ.). Л. 47 об.
- Давыдов А. И., 2017. Акт государственной историко-культурной экспертизы документации, содержащей результаты исследований, в соответствии с которыми определяется наличие или отсутствие объектов, обладающих признаками объекта культурного наследия, на земельных участках, подлежащих воздействию земляных, строительных, мелиоративных и (или) хозяйственных работ, предусмотренных статьей 25 Лесного кодекса Российской Федерации работ по использованию лесов (за исключением работ, указанных в пунктах 3, 4 и 7 части 1 статьи 25 Лесного кодекса Российской Федерации) и иных работ в границах земельного участка по адресу: Ленинградская область, Всеволожский район, г. Сертолово, кадастровый номер участка 47:08:0102002:214. Сертолово–Н.Новгород.
- Евреиновский список. Книга Великого княжества Литовского и Жемоицкого // ПСРЛ. Т. 17. № XI. СПб., 1907.
- Заключение о выполнении археологического обследования земельного участка по объекту: «Газораспределительная сеть к котельной, расположенной по адресу: Ленинградская область, Всеволожский район, д. Васкелово, литер А». ООО «НИЦ «Актуальная археология». СПб, 2018.
- Карамзин Н. М., 1842. История государства Российского. СПб. Книга I. Т. IV.
- Коишевский Б. А., 1929. Картотека по археологическому обследованию Ленинградской области составленная Б. А. Коишевским и др. // Архив ИИМК РАН. Ф. 2. № 253.
- Колпаков Е. М., 1988–1991. Паспорта памятников Лужского р-на // Архив Департамента государственной охраны, сохранения и использования объектов культурного наследия Комитета по культуре Ленинградской области.
- Колпаков Е. М., 1988. Отчет об обследовании археологических памятников Ленинградской области в 1988 г. СЗИАЭ ЛГУ // Архив ИА РАН.
- Колпаков Е. М., 1989. Отчет об обследовании археологических памятников Ленинградской области в 1989 г. СЗИАЭ ЛГУ // Архив ИА РАН, № 13890.

- Колпаков Е. М., 1990. Отчет об обследовании археологических памятников Ленинградской области в 1990 г. СЗИАЭ ЛГУ // Архив ИА РАН.
- Лапшин В. А., 1983а. Отчет о разведке в Лужском р-не // Архив ИА РАН. № 9633, 9633а.
- Лапшин В. А., 1983б. Отчет о разведке в Лужском районе в 1983 г. // Архив ИИМК РАН. Ф. 35. № 73, 74.
- Лапшин В. А., 1990. Археологическая карта Ленинградской области. Л. Ч. 1. Западные районы.
- Лапшин В. А., 1995. Археологическая карта Ленинградской области. Л. Ч. 2. Восточные и северные районы.
- Лапшин В. А., Семенов С. А., 2012. Мониторинг и охраняемые мероприятия, проведенные ИИМК РАН на территории Ленинградской области в 2005–2009 гг. // Археологические памятники России: охрана и мониторинг. Группа археологического мониторинга ИИМК РАН (2001–2010). СПб.
- Лесман Ю. М., 1979. Отчет Оредежского археологического отряда. Лужский и Гатчинский р-ны. 46 л. // Архив ИА РАН. № 7692.
- Лесман Ю. М., 1980. Работы в Полужье // АО–1979. М.
- Лесман Ю. М., 1995. Древнерусский Тесов // Древности Северо-Западной России. СПб.
- Лисицын С. Н., 2008а. Отчет о проведении археологических исследований на участке площадью 123 га между озерами Хепоярви и Курголовское севернее поселка Токсово Всеволожского р-на Ленинградской области. СПб. // Архив Департамента государственной охраны, сохранения и использования объектов культурного наследия Комитета по культуре правительства Ленинградской области. № 79-256.
- Лисицын С. Н., 2008б. Предварительный отчет по выявлению объектов культурного наследия на территории турбазы, расположенной на полуострове Зеленый мыс на Лемболовском озере во Всеволожском районе Ленинградской области. СПб. // Архив Департамента государственной охраны, сохранения и использования объектов культурного наследия Комитета по культуре правительства Ленинградской области. № 79-243. Оп. 9117. Инв. 1704 (8106).
- Лисицын С. Н., 2008в. Отчет о результатах предварительного археологического обследования учебно-спортивной базы «Зеленый мыс» на оз. Лемболовское во Всеволожском районе Ленинградской области. СПб. // Архив Департамента государственной охраны, сохранения и использования объектов культурного наследия Комитета по культуре правительства Ленинградской области. № 79-247. Оп. 9142. Инв. 1728 (8130).
- Лисицын С. Н., 2008г. Отчет о разведке памятников каменного века в Кингисеппском и Всеволожском районах Ленинградской области в 2007 году. СПб. // Архив Департамента государственной охраны, сохранения и использования объектов культурного наследия Комитета по культуре правительства Ленинградской области. № 79-251. Оп. 9146. Инв. 1732 (8134).
- Магола А. А., Селин А. А., 2002. Керамический комплекс Тесовского погоста // Тверь, тверская земля и сопредельные территории в эпоху Средневековья. Тверь. Вып. 4.
- Макаров С. С., 2007. Отчет о результатах археологического обследования земельного участка (общей площадью 109,4 га) ГОУ высшего профессионального образования Учебного центра Военного института физической культуры, расположенного по адресу: Ленинградская область, Всеволожский район, п. Токсово. СПб. // Архив Департамента государственной охраны, сохранения и использования объектов культурного наследия Комитета по культуре правительства Ленинградской области. № 79-226. Оп. 9067. Инв. 1659 (8061).
- Материалы для составления археологической карты Гдовского у. Петерб. губ. (1900–1902). Материалы для составления археологической карты Гдовского уезда, собранные В. Н. Глазовым (1899–1900).
- Материалы разведки отряда ООА ИИМК РАН в 2014 г.
- Межевая запись о размежевании по Столбовскому договору Новгородского, Ладожского и Гдовского уездов от Шведских владений // Полное собрание законов Российской Империи, повелением Государя Императора Николая Павловича составленное / Под редакцией М. М. Сперанского. СПб. 1830. Собрание первое. С 1649 по 12 декабря 1825 года. Т. I. С 1649 по 1675 гг.
- Насонов А. Н., 1951. Русская земля и образование территории древнерусского государства: Историко-географическое исследование. М.

- Новгородская первая летопись старшего и младшего изводов, 1950 / Под ред. и с предисл. А. Н. Насонова. М.; Л.
- Новоселов Н. В., 2017. Отчет о разведочных археологических работах на территории Ленинградской области в 2016 г. ООО «НИЦ «Актуальная археология». СПб. Том 1.
- О монете, найденной в кургане на Климентовском погосте, 1924. Комиссия по нумизматике и глиптике. Отчет о деятельности Комиссии // Архив ИИМК РАН. Ф. 2, № 23.
- О монете, найденной в кургане на Климентовском погосте, 1925. Комиссия по нумизматике и глиптике. Приложение к протоколам и отчеты о работе Комиссии за 1924/1925 г. // Архив ИИМК РАН. Ф. 2, № 27.
- Переписная окладная книга Водской пятины 1500 года. СПб., 1868.
- Платонова Н. И., 1979. Отчет Лужского отряда Северо-Западной археологической экспедиции ЛГУ о разведке в Лужском р-не // Архив ИА РАН. 1979 г., № 7542.
- Платонова Н. И., 1980. Исследования в Полужье // АО–1979. М.
- Платонова Н. И., 1983а. Отчет о полевых исследованиях в Лужском и Сланцевском р-нах // Архив ИА РАН, 1983 г. № 10653, 10653а, 10653б.
- Платонова Н. И., 1983б. Отчет о полевых исследованиях 2-й группы ленинградского областного отряда ЛОИА в Лужском и Сланцевском районах в 1983 г. // Архив ИИМК РАН. Ф. 35. № 70, 71.
- Платонова Н. И., 1984а. Отчет о полевых исследованиях Лужского отряда // Архив ИА РАН. № 10242, 10242а, б.
- Платонова Н. И., 1984б. Отчет о полевых исследованиях Лужского отряда Ленинградской областной экспедиции ЛОИА АН СССР в 1984 г. // Архив ИИМК РАН. Ф. 35. № 75 (текст), № 76 (альбом).
- Платонова Н. И., 1985а. Отчет о полевых исследованиях Лужского отряда // Архив ИА РАН, № 11028, 11028а-в.
- Платонова Н. И., 1985б. Отчет о полевых исследованиях Лужского отряда ЛОЭ в 1985 г. // Архив ИИМК РАН. Ф.35. № 65.
- Погодин М. П., 1871. Древняя русская история до монгольского ига. М. Т. II.
- Потресов А. С., Шолохова Е. В., 1966. Древние водные пути новгородцев // Ледовое побоище 1242 г. М.; Л.
- Резников А. И., Степочкина О. Е., 2005. Локализация южной части русско-шведской границы 1617 года и пограничных знаков на ней // Проблемы исторического регионоведения. СПб.
- Репников Н. И., 1931. Жальники Новгородской земли // ИГАИМК. Т. 9. Вып. 5.
- Романцев И. С., 1911. О курганах, городищах и жальниках Новгородской губернии. Алфавитный указатель селений, при которых находятся археологические памятники, с кратким описанием последних. Новгород.
- Селин А. А., 1996. Оредежские сопки в позднесредневековых письменных источниках // Курганы: историко-культурные исследования и реконструкции: Тез. докладов тематической научной конференции (23–25 апреля 1996 г., Санкт-Петербург). СПб.
- Селин А. А., 2002. Тесово (исторические исследования и археологические перспективы) // Ладога и ее соседи в эпоху Средневековья. СПб.
- Селин А. А., 2003. Историческая география Новгородской земли в XVI–XVIII вв. Новгородский и Ладожский уезды Водской пятины. СПб.
- Селин А. А., 2008. Итоги исследования Тесовского погоста в Водской пятине Новгородской земли // Сельская Русь в IX–XVI веках. М.
- Селин А. А., Антипов И. В., 2001. Исследования на территории бывшей Водской пятины Новгородской земли // АО 1999 г. М.
- Селин А. А., Антипов И. В., Красильников В. М., 2001. Исследования Тесовского отряда Северо-Западной экспедиции РНИИ КПП в 1998–1999 гг. // Новгород и новгородская земля. История и археология. Великий Новгород. Вып. 15.
- Селин А. А., Кувалдина М. Б., Магола А. А., Шавкина Т. Л. Раскопки Климентовского погоста в Лужском районе // <http://www.nwae.spb.ru/?1-1007>.
- Селин А. А., Кувалдина М. Б., Магола А. А., Шавкина Т. Л., 2001. Раскопки Климентовского погоста в Лужском районе // АО–2000. М.

- Селин А. А., Магола А. А., 2001. Новые исследования Тесовского погоста // Староладожский сборник. СПб.; Старая Ладога. Вып. 4.
- Семенов С. А., 2003а. Отчет о работе Лужского отряда Ленинградской областной экспедиции в 2003 г. СПб. // Архив ИА РАН.
- Семенов С. А., 2003б. Отчет о работе Лужского отряда Ленинградской областной экспедиции в 2003 г. СПб. // Архив Департамента государственной охраны, сохранения и использования объектов культурного наследия Комитета по культуре Ленинградской области.
- Семенов С. А., 2004а. Отчет о разведках Лужского отряда Ленинградской областной экспедиции в 2004 г. СПб // Архив ИА РАН.
- Семенов С. А., 2004б. Отчет о разведках Лужского отряда Ленинградской областной экспедиции в 2004 г. СПб // Архив Департамента государственной охраны, сохранения и использования объектов культурного наследия Комитета по культуре Ленинградской области.
- Семенов С. А., 2005. Отчет о проведении археологического обследования территории Лужского района Ленинградской области в 2005 г. СПб. // Архив Департамента государственной охраны, сохранения и использования объектов культурного наследия Комитета по культуре Ленинградской области.
- Семенов С. А., 2008а. Отчет о проведении Лужским отрядом Ленинградской областной экспедиции ИИМК РАН археологического обследования (инвентаризации памятников) территории Лужского района Ленинградской области в 2008 г. СПб. // Архив ИА РАН.
- Семенов С. А., 2008б. Отчет о проведении Лужским отрядом Ленинградской областной экспедиции ИИМК РАН археологического обследования (инвентаризации памятников) территории Лужского района Ленинградской области в 2008 г. СПб. // Архив Департамента государственной охраны, сохранения и использования объектов культурного наследия Комитета по культуре Ленинградской области.
- Соловьева Н. Ф., 2017а. Отчет о проведении работ по историко-культурной экспертизе объектов археологического наследия Ленинградской области в 2017 г. // Акт Государственной историко-культурной экспертизы. СПб. Том LXVI. Поселение, XI–XIV вв. (Заполье 2. Селище).
- Соловьева Н. Ф., 2017б. Полный научно-технический отчет о выполнении научно-исследовательских археологических работ в виде историко-культурного научного археологического обследования (разведки) земельного участка, отведенного под строительство объекта «ВОЛП ГПС Кириши – Красный Бор – н/б Пулково. Этап 1. Строительство». СПб. Том 1–3.
- Спицын А. А., 1897. Обзорение некоторых губерний и областей России в археологическом отношении // ЗРАО. СПб. Т. IX. Вып. 1, 2. Новая серия. Труды отделения славянской и русской археологии.
- Теплоухов С. А., 1928. Раскопки С. А. Теплоухова 1928 г. в Северо-западной области. Переписка, отчет и чертежи 1928 г. (Отчет о раскопках в 1928 г. восьми курганов у с. Заполье Оредежского района Лужского округа) // Архив ИИМК РАН. Ф. 2. № 122.
- Теплоухов С. А., 1929. Работы С. А. Теплоухова в Лужском округе (переписка, запрос на Открытый лист в 1929 г. и т.д.) // Архив ИИМК РАН. Ф. 2. № 242.
- Тимофеев В. И., 1984. Отчет об исследованиях памятников каменного века в Ленинградской области // Архив ИИМК РАН. Ф. 35 (ЛЮИА). Д. 68–70.
- Успенская А. В., Фехнер М. В., 1956. Указатель к карте «Поселения и курганные могильники Северо-Западной и Северо-Восточной Руси X–XIII вв. // Очерки по истории русской деревни X–XIII вв.: Тр. ГИМ. М. Вып. 32.
- Учетный каталог археологических памятников Ленинградской области. Лужский округ. Д–И. На 93 листах // Архив ИИМК РАН. Ф. 2. 1931 г. № 707.
- Учетный каталог археологических памятников Ленинградской области. Лужский округ. К–Л. На 107 листах // Архив ИИМК РАН. Ф. 2. 1931 г. № 708.
- Харьковский И., 2014. Комплекс валунных выкладок и камней-чашечников на берегу реки Мужала // Ладога в контексте истории и археологии Северной Евразии: Сборник статей памяти Дмитрия Алексеевича Мачинского. СПб.
- Ходаковский З. Д., 1837. Пути сообщения в Древней России // Русский исторический сборник, издаваемый Обществом Истории и Древностей Российских. Редактор профессор Погодин. Т. 1. Книга 1. М.

Шмидт Г. Р., 1886а. Археологическая карта с объяснительной запиской Гдовского уезда Петербургской губернии (Г. Р. Шмидта) // Архив ИИМК РАН. Ф. 4. № 176.

Шмидт Г. Р., 1886б. Курганы и могилы Шелонской пятины (отчет о раскопках, произведенных в 1886 г.) // ИОЛЕАЭ. Т. XLIX. Вып. 3.

Шульц П. Н., Гроздилов Г. П., 1927. Дневник палеоэтнологических исследований в Лужском уезде, произведенных сотрудниками Северо-Западной Экспедиции КИПС'а Академии Наук Шульцем П. Н. и Гроздиловым Г. П. 1927 г. Археологические разведки в Лужском уезде // Архив ИИМК РАН. Ф. 2. № 106.